



CATÀLEG  
ESPELEOLÒGIC  
DEL MASSÍS DE  
L'ORDAL



# Catàleg Espeleològic del Massís de l'Ordal

Guanyador del XIV Premi Norbert Font i Sagué a treballs de divulgació de l'espeleologia

**SIE-CEA**

Secció d'Investigacions Espeleològiques del Centre Excursionista Àliga

## EspeleoSie Monogràfic

**Autor:**

Francesc Rubinat Aumedes

**Col·laboradors:**

Jaume Ametller Camps

Antonio Asensio Vela

Marc Rubinat Cabanas

Josep Manuel Miñarro Urrestarazu

**Equip de Redacció:**

SIE

**Portada:**

El Pont de l'Arcada (fondo foto)

(Avenc Jordi Verdiell - Avenc dels Esquirols - Avenc dels Topògrafs).

**Dipòsit legal:**

B.12261/1970

**Desembre 2004**

## INDEX GENERAL

	<b><u>pàgina</u></b>
Presentació .....	3
Generalitats .....	4
Catàleg sector 1 .....	7
Cavitats no catalogades del sector 1 .....	60
Catàleg sector 2 .....	63
Cavitats no catalogades del sector 2 .....	92
Catàleg sector 3 .....	94
Cavitats no catalogades del sector 3 .....	107
Bibliografia .....	108
Abreviatura d'Entitats i Grups esmentats .....	113
Índex de cavitats .....	113

## PRESENTACIÓ

Quan parlem de l'Ordal, hem de recordar que ho estem fent del bressol de l'espeleologia catalana, sempre des del punt de vista de com entenem l'espeleologia moderna, no en va el dia 28 de desembre de 1897 en Mossèn Norbert Font i Sagué va estar el protagonista de la primera gran exploració d'un avenc a Catalunya, i aquest no va ser un altre que l'Avenc de Can Sadurní a Begues, a les muntanyes de l'Ordal, les quals pertanyen al conjunt del massís del Garraf.

Des d'aquella data, han estat nombroses les exploracions realitzades al massís, així com els treballs de recerca de noves cavitats, malauradament moltes d'aquestes tasques realitzades han estat estèrils, degut en part a que en els darrers anys la continuada i demolidora explotació de pedreres així com la proliferació desmesurada i sense cap mena de control d'urbanitzacions, han fet desaparèixer una gran quantitat de cavitats, i encara en queden moltes en perill de desaparèixer.

Si ens posem a citar els espeleòlegs que han realitzat tasques d'exploració en el massís, aquesta llista seria inacabable, només cal fer una ullada a la bibliografia que s'inclou en aquest catàleg, però sí que voldria fer referència a uns espeleòlegs alguns d'ells anònims, que en els darrers 35 anys d'alguna manera han influït amb la seva tasca a que jo acabés recopilant aquest catàleg.

Cal començar per en Joan Marqués àlies "Ardenyero", gran coneixedor del massís i de la situació de les cavitats, el qual durant molt de temps ens acompanyà durant les tasques de localització. En Jordi Lloret, que amb el seu Catàleg del Pla d'Ardenya, va començar una feixuga tasca però que va obrir el camí que ha portat fins aquest punt. En Toni Asensio, qui en els darrers anys ha fet una gran tasca de recerca i localització de noves cavitats, així com de desobstrucció de cavitats ja conegudes, en alguna d'aquestes cavitats no s'ha inclòs la localització degut a que en alguns casos encara estan en fase d'exploració i en altres s'hi estan fent treballs arqueològics.

I per acabar agrair la inestimable col·laboració d'en Jaume Ametller, tant en els treballs de camp com en el d'exploració i topografia de cavitats.

Per altra banda i com a coneixedor de la realitat d'aquest massís i de la realitat espeleològica en sí, sóc conscient de que el dia que aquest catàleg vegi la llum probablement ja estigui desfasat, bé perquè s'haurà trobat alguna nova cavitat o per que malauradament n'haurà desaparegut alguna de les ja conegudes.



Cal remarcar que la idea era la de fer una recopilació actualitzada de les cavitats de les muntanyes de l'Ordal, per tal de que els espeleòlegs tinguessin una eina de referència tant per poder fer les exploracions a les cavitats ja conegudes, com per facilitar la identificació de les noves que es puguin trobar. Per tant aquesta feina ja està feta, a partir d'aquí ja és una altra història.

Francesc Rubinat i Aumedes

*Avenc de Can Sadurní. Actes del primer centenari de l'Espeleologia Catalana.  
(foto: F. Rubinat)*

# GENERALITATS

## Descripció

Les muntanyes d'Ordal són un conjunt de relleus els quals formen part del massís del Garraf, aquest s'estén des del mar fins el riu Anoia i del riu Llobregat fins la depressió del Penedès.

El que es tracta aquí és la part Septentrional d'aquest massís, el qual comença a la plataforma de Begues.

El conjunt no és gaire alt, ja que les màximes alçades les trobem al Montau (652 m), Les Agulles (548 m), Turó del Montcau (643 m), Puig d'Agulles (652 m), Puig Bernat (606 m), i la Creu de l'Aragall (545 m).

El caràcter geogràfic més sobresortint, és l'absència de circulació epígea a les zones altes, en el qual apareixen un conjunt de "Sots" i "Fondos" de llit pedregós, que acrediten una antiga circulació, la qual ha estat substituïda per una circulació subterrània que ha excavat les nombroses cavitats de les zones calcàries del massís. En conseqüència les fonts importants apareixen a la perifèria i part baixa del massís (Font d'Armena, Font del Lledoner, Font de Sant Ponç, etc.).

## Geologia

El massís conté sòcol primari format pel paleozoic, el qual aflora entre Gavà i Martorell i forma turons de colors grisos foscos, coberts per boscos, com són Puig Enclí, etc. Aquest substrat desapareix ben aviat sota la cobertura de gresos vermellencs triàsics, el qual el trobem molt representat a la baronia d'Eramprunyà i a Cervelló. Seguidament trobem una nova cobertura per sobre d'aquests materials originada per les calcàries del Trias mitjà, que trobem a la Plana de Begues, a la Mola de Montmany a Pallejà, a Vallirana, etc. Aquest tram forma vistoses cingleres de colors bigarrats.

Per sobre d'aquest nivell trobem un tercer graó, constituït per les calcàries del cretaci que s'estén des de l'Ordal fins a Garraf, en aquest nivell trobem alguns dels punts més elevats del massís, Puig d'Agulles (652 m), Creu de l'Aragall (545 m), Roc de Forrellac (628 m), Serra del Cupol (612 m), Puig Bernat (606 m), Montau (652 m), El Sotarro (564 m), etc.

Tot el relleu cretaci, format també per les calcàries i dolomies, les trobem als sectors més occidentals i meridionals de la comarca, al qual hi pertanyen quasi totes les elevacions superiors als 500 metres, són aquests uns relleus molt erosionats, els quals formen planures, (Pla d'Ardenya, Pla de Sot d'Ossos, Pla de Basses Roses, etc.).

En síntesi, podem diferenciar el massís en tres zones:

- 1<sup>a</sup>) Zona Paleozoica de Martorell i Sant Vicens dels Horts.
- 2<sup>a</sup>) Zona Triàsica de les muntanyes de l'Aragall, Penyes de Can Rafel i Vallirana.
- 3<sup>a</sup>) Zona Cretàica occidental on es troben el Montau, Puig Bernat i Agulles.

## Vegetació

El bosc està format quasi exclusivament pel pi blanc (*Pinus halepensis*), encara que al vessant Nord del Montau trobem boscos d'alzines, així com a les parts més altes i fredes del massís.

Entre altres espècies més característiques, cal assenyalar-ne el garric (*Quercus coccifera*), el margalló (*Chamoerops humilis*), i l'arboç (*Arbutus unedo*).

## Límits

Els límits que comprèn el Catàleg Espeleològic de les Muntanyes de l'Ordal, s'estableixen de la següent manera:

Al Nord: limita amb el Riu Anoia.

A l'Est: limita amb el Riu Llobregat.

Al Sud: limita amb la Riera de Begues.

A l'Oest: queda limitat per l'inici de la depressió del Penedès.

## Estructura de l'Inventari

Quan un planteja fer un catàleg, inventari o recull espeleològic, el més complicat es dissenyar l'estructura que aquest ha de tenir, ja que cada persona té una perspectiva pròpia però a la vegada diferent a la dels demés d'una mateixa qüestió. Després hi queda el tema de l'orografia del massís, que és la part que més condiciona a l'hora de fer les divisions dels diferents sectors.

En el cas que aquí es planteja, tenia l'avantatge de poder comparar els treballs realitzats per altres autors que m'han precedit i per mi mateix, en els intents precedents d'intentar inventariar les cavitats de les muntanyes de l'Ordal.

Un cop descartats els diferents mètodes de catalogació emprats fins ara en aquest massís pels diversos autors que hi han hagut, ja que des del meu punt de vista el mètode utilitzat per en Jordi Lloret (87)(88) i que també jo he utilitzat (121)(122)(123), minimitzaven la visió de conjunt del massís, donant peu a pensar que es tractaven de fenòmens espeleològics molt localitzats, per altra part l'acció de les pedreres al Pla d'Ardenya i Claperons, han fet que aquests en altre temps interessants relleus càrstics, hagin quedat reduïts a una cosa purament testimonial. En el cas d'en Josep Manuel Miñarro (168) el mètode emprat per ell, és el més adient per a consulta bibliogràfica, però es totalment contradictori com a visió de conjunt ja que l'ordre alfabètic per cavitats fa que aquestes quedin catalogades indiscriminadament y no emmarcades geogràficament, però la seva intenció al fer l'Inventari Espeleològic de Catalunya era precisament que fos utilitzat per a consulta bibliogràfica i aquesta tasca l'acompleix perfectament. També he descartat la catalogació per municipis, principalment degut a les curioses característiques geogràfiques del municipi de Cervelló, que envolta pel Nord al de Vallirana com si fos una mitja lluna, o també el de Vallirana i Olesa de Bonesvalls que divideixen en dos el Fondo del Lledoner, un altra raó es que el pas dels anys i també la política de vegades creen segregacions de municipis amb el qual no es poden garantir els límits dels mateixos.

Finalment he optat per fer una combinació on es mantinguin els relleus orogràfics o serres pròpiament dites dins d'un mateix sector, fent la divisió pel llit de les rieres que les limiten per la seva base, a la vegada que he procurat que les principals falles que hi han al massís quedin englobades sempre dins del possible en un mateix sector.

Així tindríem:

- **Sector 1:** Limitaria al Sud amb la riera de Begues, a l'Est quedaria limitat pels darrers relleus no carstificables que baixen fins el riu Llobregat. Al Nord per la riera de Vallirana i cap a l'Oest des de la riera de Vallirana per les Casetes, remuntant fins al coll de Can Prunera per seguir pel Fondo del Molí fins a Olesa de Bonesvalls i la riera de Begues.
- **Sector 2:** Els seus límits estarien compresos des de l'aiguabarreig de la riera de Cervelló i la riera de Corbera – la riera de Vallirana – coll de Can Prunera - el Fondo del Molí – Olesa de Bonesvalls i riera de Begues per l'Est i el Sud. Pel Nord, des de l'aiguabarreig de les rieres de Cervelló i Corbera, remuntant per aquesta última per seguir per la riera de Can Planes – Trencall d'Amunt – Torrent de Vallvardina fins el riu Anoia. A l'Oest es tanca per la depressió del Penedès.
- **Sector 3:** Pel sud seguiríem la mateixa línia anterior o sigui des del riu Anoia – Torrent de Vallvardina – Trencall d'Amunt – riera de Can Planes – riera de Corbera – riera de Cervelló fins el riu Llobregat. Per l'Est el riu Llobregat, a l'Oest el riu Anoia i al Nord l'aiguabarreig d'ambdós.

## Metodologia

La línia que segueix el present catàleg, és el d'aportar sempre que ha estat possible les següents dades:

Nom de la cavitat i altres noms amb els que se la denomini.

Situació de la cavitat amb el sistema de coordenades utilitzades .

Espeleometria de la cavitat.

Alçada sobre el nivell del mar (msnm).

Topografia.

Municipi.

Grup que ha realitzat la primera exploració.

Bibliografia.

Entenc que hi haurà qui trobarà a faltar la descripció de la cavitat, fins i tot la fitxa tècnica, però penso que incloure tota aquesta informació en aquest catàleg, acabaria convertint-lo en un voluminós llibre poc pràctic, a menys que es tingui la intenció de deixar-lo en una prestatgeria per que vagi agafant pols, i no era aquesta la idea al fer-lo, si no que fos una útil eina de camp. A més penso que el tipus de cavitats que hi han al massís no donen per gaires comentaris, tret naturalment d'alguna excepció, un cop vista la topografia un es fa càrrec ràpidament de com és la cavitat ja que les dimensions de les mateixes no donen per a més, i difícilment ningú es perdrà en elles.



En primer lloc hi trobarem el catàleg del primer sector, on apareixen les cavitats d'aquest sector i on s'inclou el número que se li ha assignat a cada una d'elles i el nom de la mateixa, així com els altres noms amb que se la pugui conèixer, també inclou les cites bibliogràfiques, el municipi al qual pertany, el nom del Grup que va realitzar la primera exploració sempre que es disposi d'aquesta informació i finalment la situació i la topografia de cada una de les cavitats així com les dades espeleomètriques i també les coordenades en el cas de disposar d'elles, tot seguit apareixen relacionades les cavitats desaparegudes per diverses circumstàncies. Els següents sectors segueixen exactament les mateixes pautes.

Al final del catàleg trobarem la relació bibliogràfica de tots els articles localitzats que s'han publicat del massís.

L'ordre que s'ha seguit a l'hora d'enumerar les cavitats, ha estat tenint en compte la seva situació geogràfica i les vies d'accés a les mateixes.

El Pont de l'Arcada. Fondo de L'Arcada (foto: F. Rubinat)

# CATÀLEG - Sector 1.

## Comprèn els següents relleus:

Fondo de Vallderrós i Campderrós; Torrent de la Font d'Alba; Serra del Mas; Pla del Marge del Moro; El Sotarro; Pla d'Ardenya; Pla de Sot d'Ossos; Pla de Basses Roses; vessant Sud del Montau fins a la riera de Begues; vessant Nord del Montau fins el Fondo del Molí.

## Relació de Cavitats:

### 1/. Esquerda n° 1 del Mas de les Fonts.

Altres noms: (Penya Esquerdada n° 1) ( SM-3/4)

Desnivell -38 m.

Coordenades UTM. Datum Europeu 1950.(fus31)

X: 410873; Y: 4579053; Altura 505 msnm

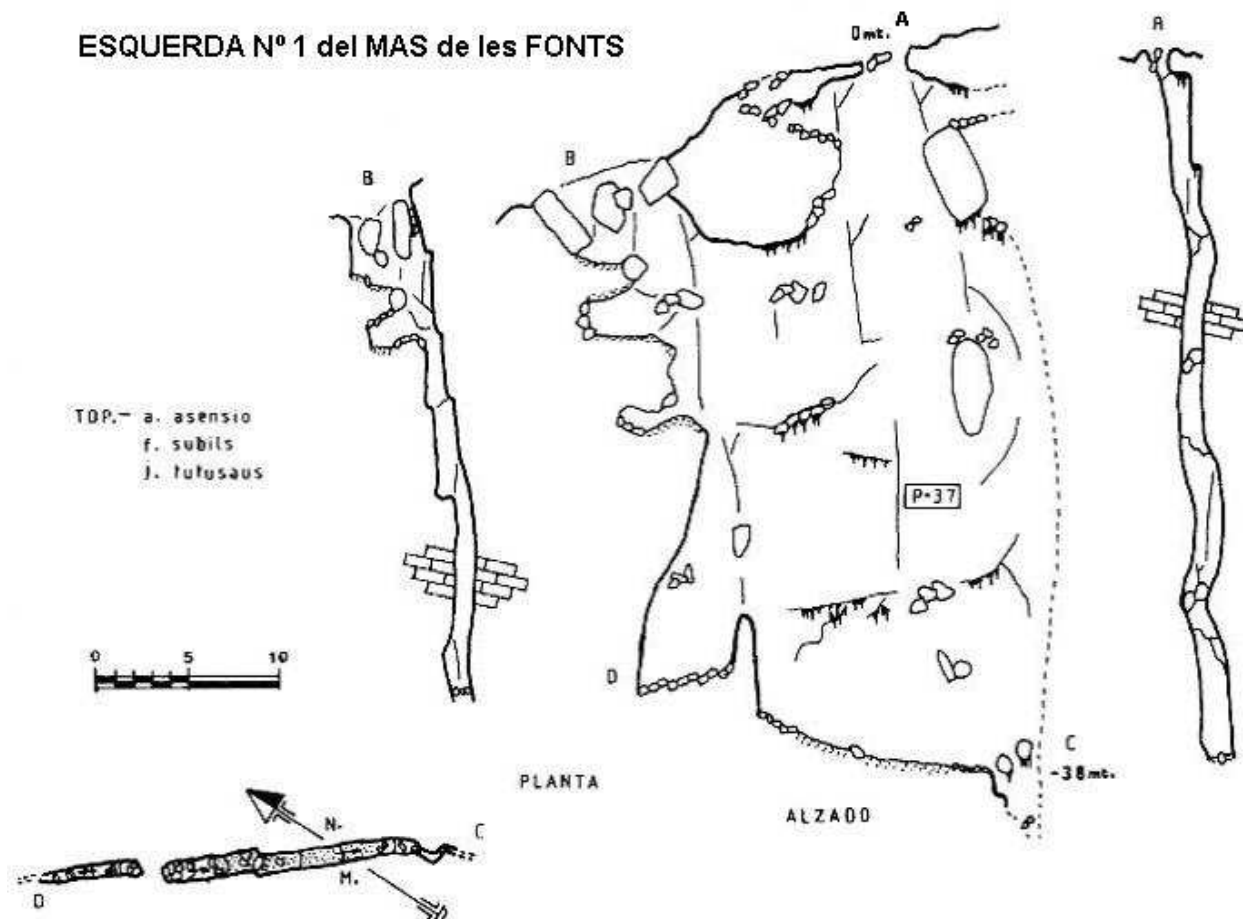
Municipi: Vallirana

1ª Exploració: Font i Sagué

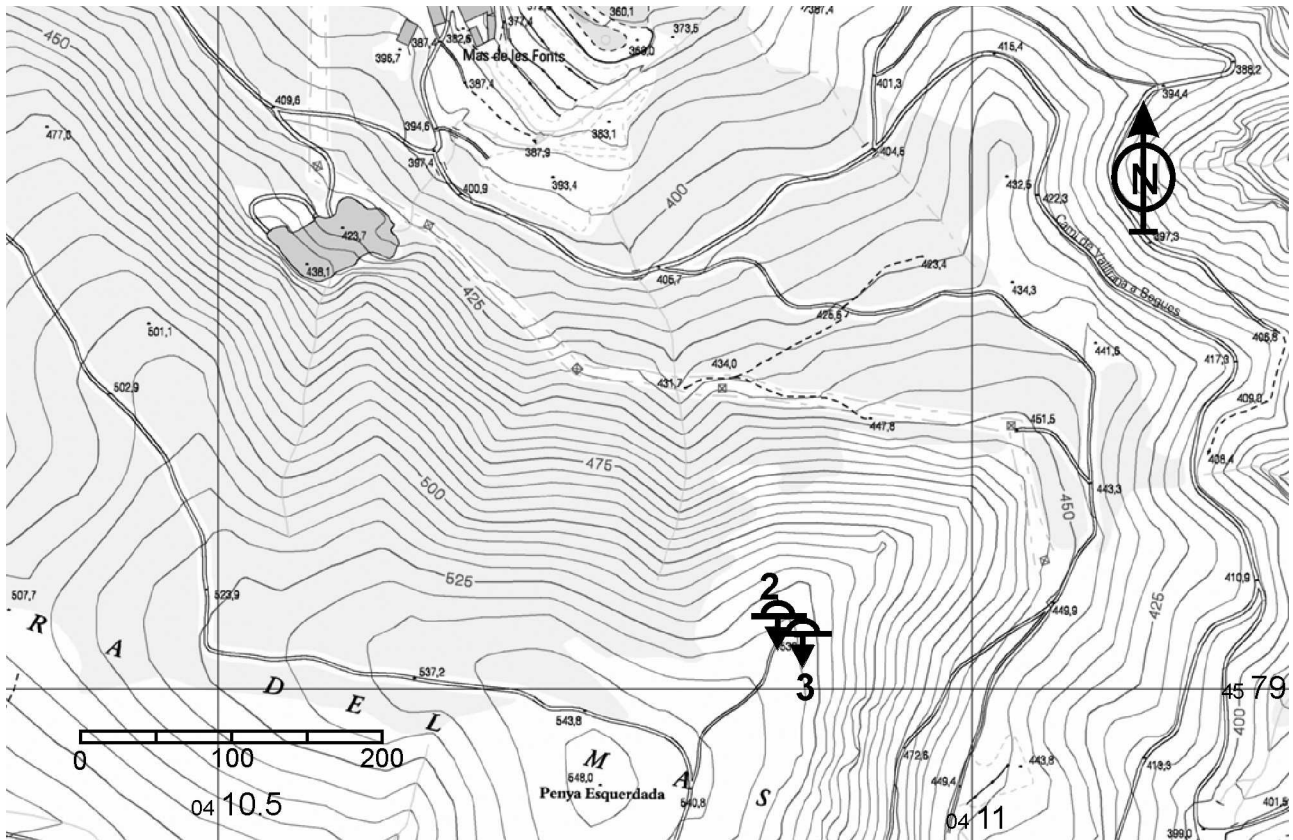
Bibliografia: 6-7-8-12-17-19-34-41-42-43-46-50-51-54-58-59-60-79-85-87-113-137-148-164.

### Situació:

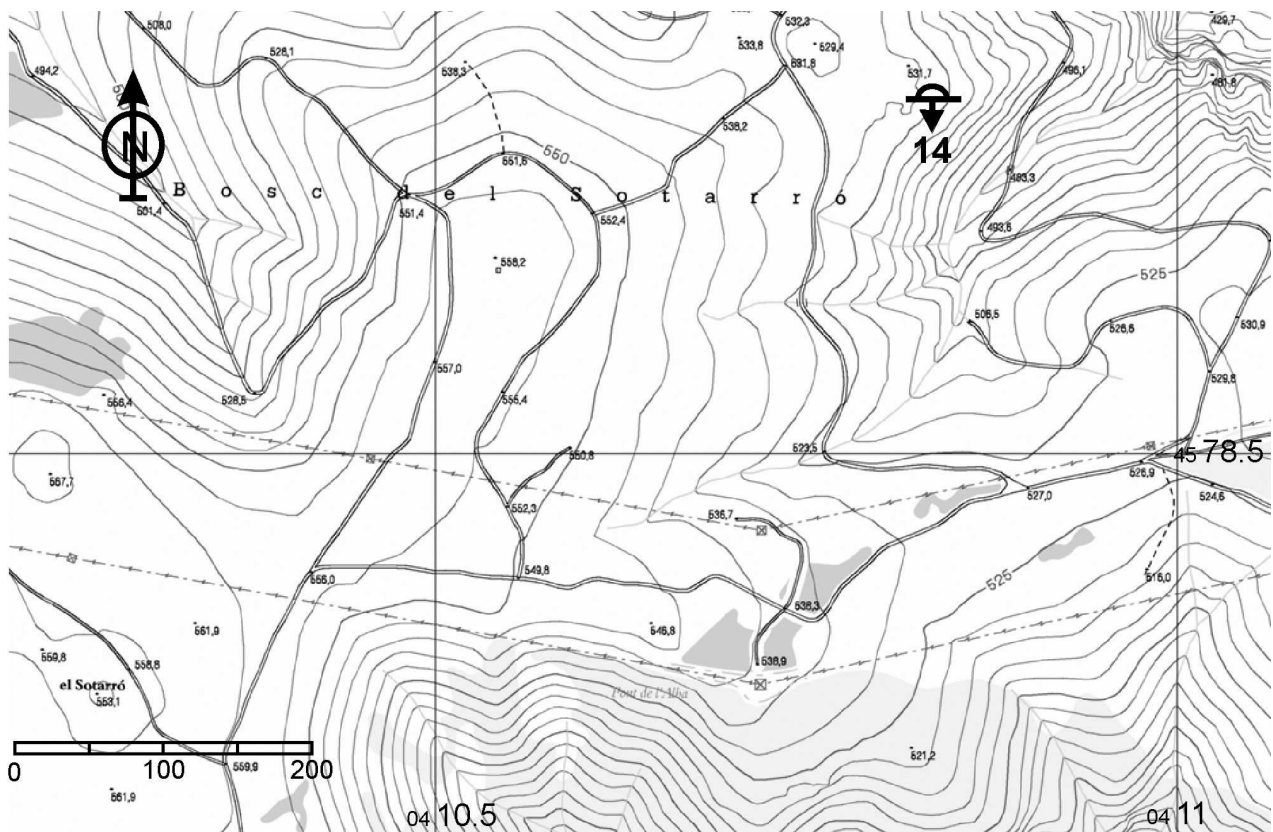
Cal agafar la pista que surt del Pla d'Ardenya en direcció a la Serra del Mas i el Sotarro, en arribar a la primera cruïlla cal seguir per la de l'esquerra, quan ja pràcticament s'acaba la pujada i la pista gira cap a la dreta en direcció a la dolina de la serra del Mas, haurem de desviar-nos cap a l'esquerra en direcció a la cinglera, abans d'arribar-hi trobarem una esquerda que ens barra el pas, seguint-la tant a la dreta com a l'esquerra anirem trobant els diferents números que se li han donat a l'Esquerda del Mas de les Fonts. La n° 1 és la que es troba més a l'esquerra de totes quan ja comença el pendent.







2. Esquerda nº 2 del Mas de les Fonts. 3. Esquerda nº 3 del Mas de les Fonts.



14. Avenc de la Bassa de la Llacuna. Mapes modificats de l'ICC super.(420-3-7) inf. (420-3-8)

## 2/. Esquerda n° 2 del Mas de les Fonts

**Altres noms:** (Penya Esquerdada n° 2) (SM-1)

**Desnivell :** -51 m.

**Coordenades UTM.** Datum Europeu 1950.

X: 410882; Y: 4579018; Altura: 515 msnm.

**Municipi:** Vallirana.

**Primera Exploració:** Centre Exc. Catalunya

**Bibliografia:** 8-164.

**Situació:**

Tal com s'arriba a l'esquerda queda una mica a l'esquerra, abans de la n° 4 i la n° 1.

## 3/. Esquerda n° 3 del Mas de les Fonts.

**Altres noms:** ( Penya Esquerdada n° 3)

(SM-8/9/10)

**Desnivell** -53 m.

**Coordenades UTM.** Datum Europeu 1950.

X: 410882; Y: 4579009; Altura: 513 msnm

**Municipi:** Vallirana

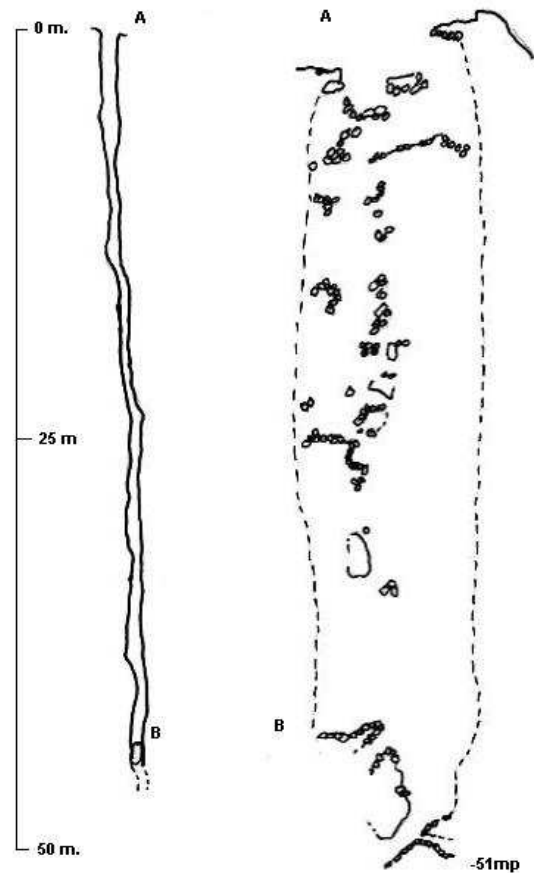
**1ª Exploració:** Centre Exc. Catalunya

**Bibliografia:**8-164.

**Situació:**

Es troba a la dreta tal com s'arriba a l'esquerda, a continuació de la n° 2 i la n° 5.

ESQUERDA N° 2 del MAS de les FONTS



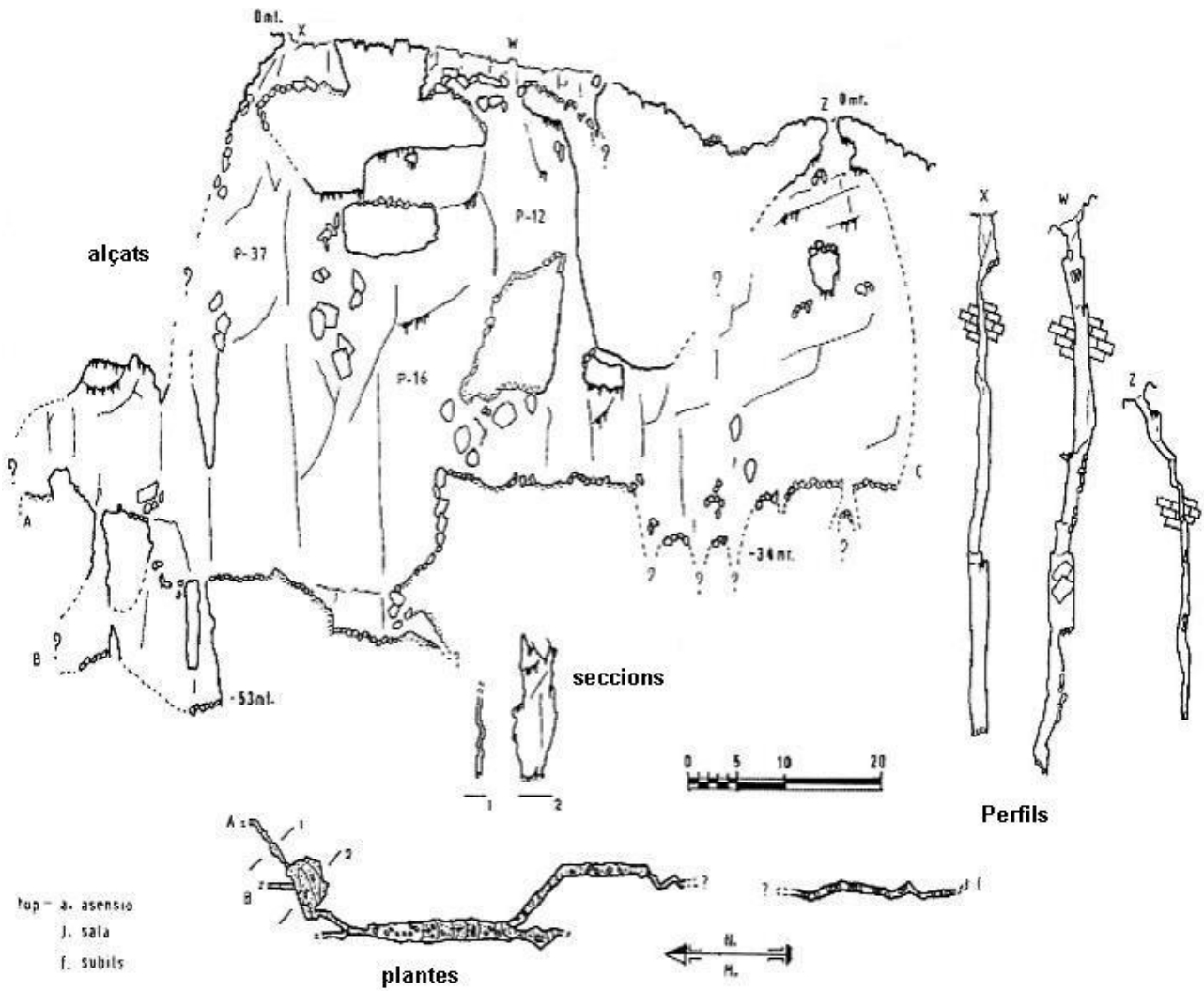
Topo. A. Amenós



*La pedrera del Pla d'Ardenya amb la Serra del Mas.*

*Foto: F. Rubinat.*

ESQUERDA N° 3 del MAS DE LES FONTS



ESQUERDA N° 4 del MAS de les FONTS

Top: A. Asensio  
J. Tutusaus  
F. Subils

4/. Esquerda n° 4 del Mas de les Fonts.

Altres noms: (Penya Esquerdada n° 4)(SM-2)

Desnivell: -8 m.

Coordenades UTM. Datum Europeu 1950.

X: 410875; Y: 4579051; Altura: 513 msnm.

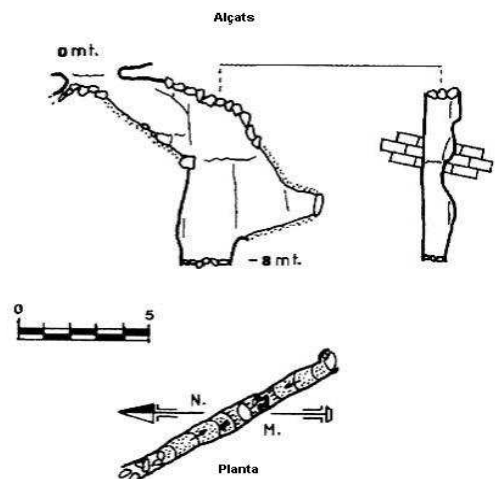
Municipi: Vallirana.

1ª Exploració: Centre Exc. Catalunya

Bibliografia: 8-164.

Situació:

Es troba a l'esquerda entre la n° 1 i la n° 2 al principi del pendent.



## 5/. Esquerda nº 5 del Mas de les Fonts.

Altres noms: (Penya Esquerdada nº 5) (SM-5)

Desnivell : -5 m.

Coordenades UTM. Datum Europeu 1950.

X: 410882; Y: 4579017; Altura: 515 msnm.

Municipi: Vallirana

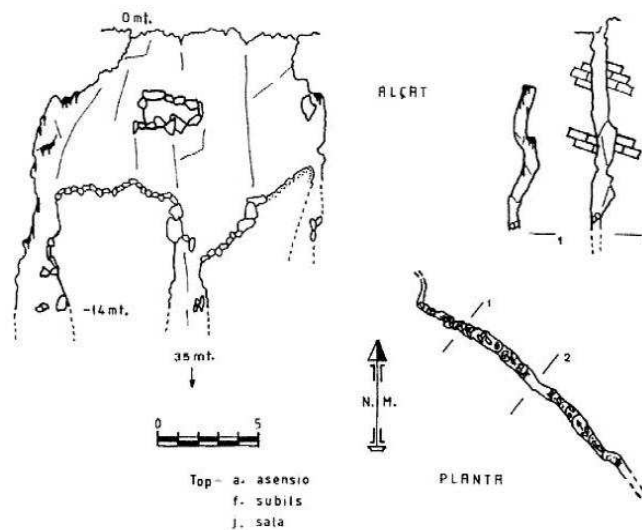
1ª Exploració: Centre Exc. Catalunya

Bibliografia: 8-164.

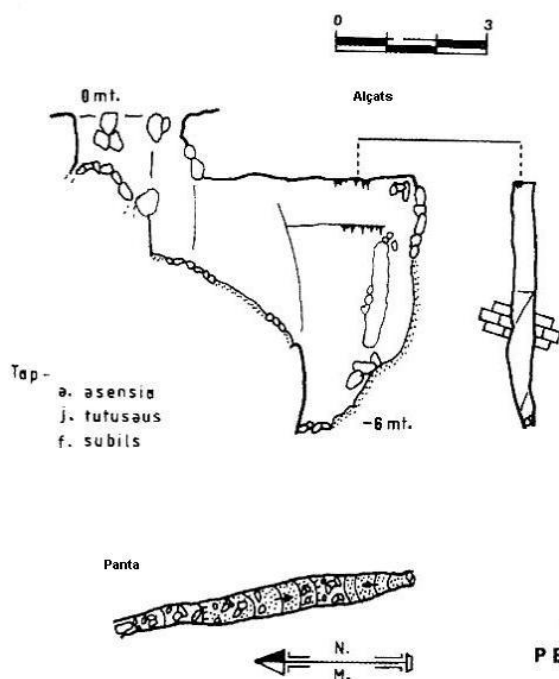
Situació:

Està situada entre la nº 2 i la nº 3.

ESQUERDA Nº 5 del MAS de les FONTS



ESQUERDA Nº 6 del MAS de les FONTS



## 6/. Esquerda nº 6 del Mas de les Fonts.

Altres noms: (Penya Esquerdada – 6) (SM-7)

Desnivell : -6 m.

Coordenades UTM. Datum Europeu 1950.

X: 410882; Y: 4579016; Altura: 514 msnm.

Municipi: Vallirana.

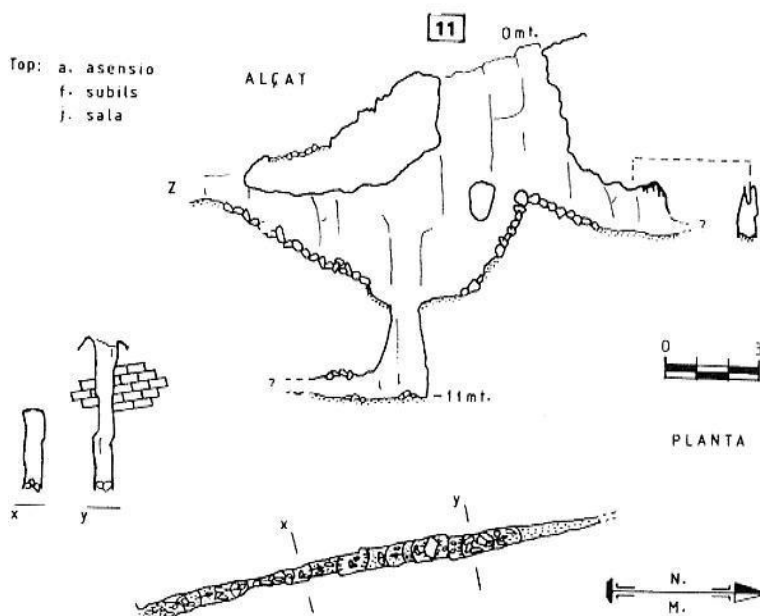
1ª Exploració: Centre Exc. Catalunya

Bibliografia: 8-164.

Situació:

Es troba a la dreta entre el nº 5 i el nº 3.

PENYA ESQUERDADA 11  
VALLIRANA



## 7/. Penya Esquerdada –SM-11.

Desnivell : -11 m.

Altura: 504 msnm.

Municipi: Vallirana

1ª Exploració: SEO

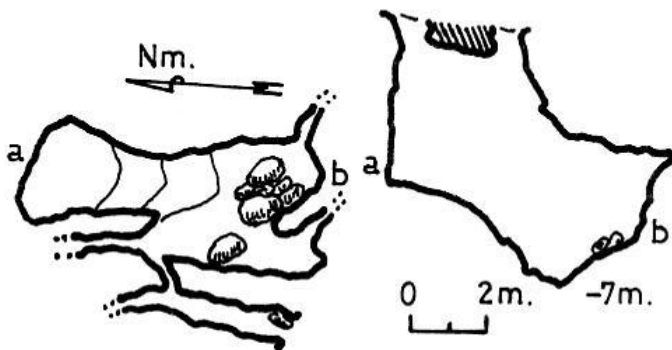
Bibliografia: 164.

Situació:

Està situada cap a la dreta ja en el pendent, després de l'Esquerda del Mas de les Fonts nº 3.

## AVENC DE L'OSSERA

Topo: M. Merino - J. Hernández



## 8/. Avenc de l'Ossera.

Desnivell : -7 m.

Coordenades Geogràfiques meridià de Madrid.

long: 5° 37' 10''; lat: 41° 21' 28'';

Altura: 445 msnm.

**Municipi:** Vallirana.

**1ª Exploració:** ERE-CEC

**Bibliografia:** 8.

**Situació:**

Per damunt de les Fonts del Mas del mateix nom, es troba una esplanada anant cap a la dreta d'aquesta i després de remuntar uns metres es troba la cavitat.

## 9/. Cova dels Blocs.

**Recorregut:** 12 m.

**Altura:** 440 msnm.

**Municipi:** Vallirana.

**1ª Exploració:** ERE-CEC

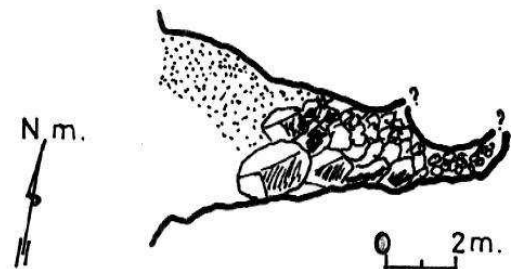
**Bibliografia:** 8.

**Situació:**

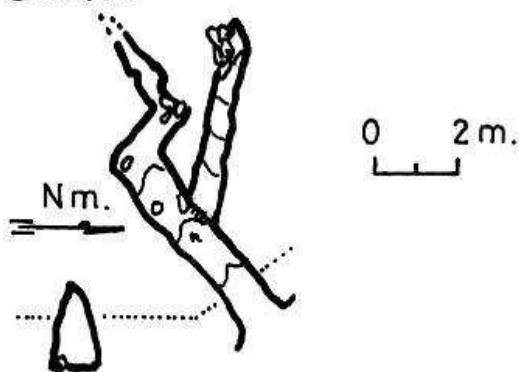
Es troba al mateix pla que l'avenc de l'Ossera, seguint la paret del cingle cap a la dreta.

## COVA DELS BLOCS

Topo: M. Merino - J. Hernández



## COVA SAVA



Topo: M. Merino - J. Hernández

## 10/. Cova Sava.

**Recorregut:** 12 m.

**Altura:** 440 msnm.

**Municipi:** Vallirana.

**1ª Exploració:** ERE-CEC

**Bibliografia:** 8.

**Situació:**

Des del mateix pla on es troben l'avenc de l'Ossera i la cova dels Blocs, per localitzar-la cal seguir la cinglera cap a l'esquerra.

### 11/. Forat de la Pedrera.

**Desnivell :** -10m.; **Recorregut:** 18 m.

**Coordenades UTM.** Datum Europeu 1950.

X: 410533; Y: 4579303;

Altura: 438 msnm.

**Municipi:** Vallirana

**1ª Exploració:** SEO

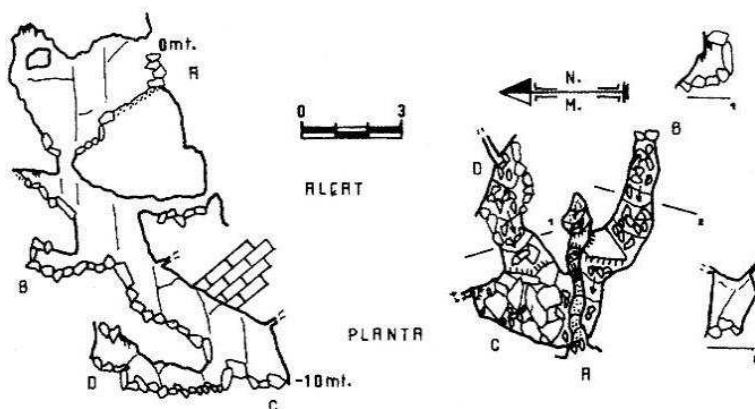
**Bibliografia:** 165.

**Situació:**

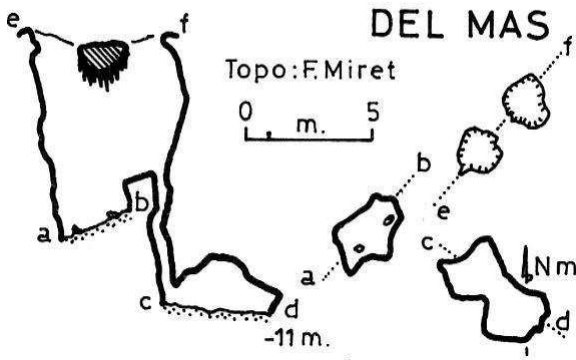
Situat a la pedrera que es troba pel damunt de la font del Mas de les Fonts, en la pista vella que puja al Pla d'Ardenya.

### FORAT DE LA PEDRERA vallirana

S.E.O.-C.E.V.



### AVENC DE LA SERRA DEL MAS



### 12/. Avenc de la Serra del Mas.

**Desnivell :** -11 m.

**Altura:** 455 msnm..

**Municipi:** Vallirana

**1ª Exploració:** GEB

**Bibliografia:** 12-85-87-100-165.

**Situació:**

Està situat a l'esquerra de la pista que puja del Pla d'Ardenya a la serra del Mas, abans d'arribar a les Esquerdes del Mas de les Fonts, i a 250 m. al Sud del Mas de les Fonts, enmig del bosc, de difícil localització.

### 13/. Avenc del Barranc.

**Desnivell :** -7 m.

**Altura:** 517 msnm.

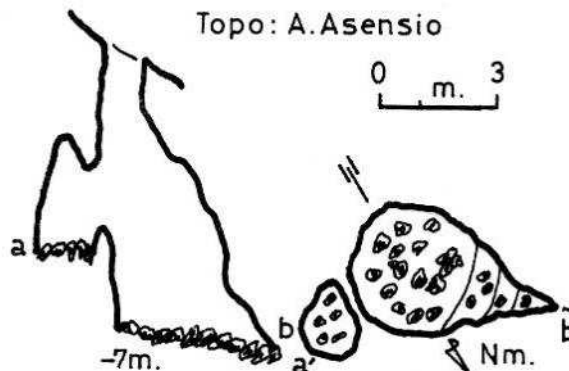
**Municipi:** Vallirana.

**Bibliografia:** 87-165.

**Situació:**

Es troba a uns 100 metres de la dolina de la serra del Mas (anomenada Bassa de la Llacuna en els darrers articles publicats per en A. Asensio) en direcció SE, en la part que baixa cap a la vall, en una zona rociosa prop de l'avenc de la Bassa Llacuna.

### AVENC DEL BARRANC



## 14/. Avenc de la Bassa de la Llacuna.

**Desnivell :** -52 m.

**Coordenades UTM.**

Datum Europeu 1950.

X: 041,084; Y: 4.578,744;

Alçada: 522 msnm.

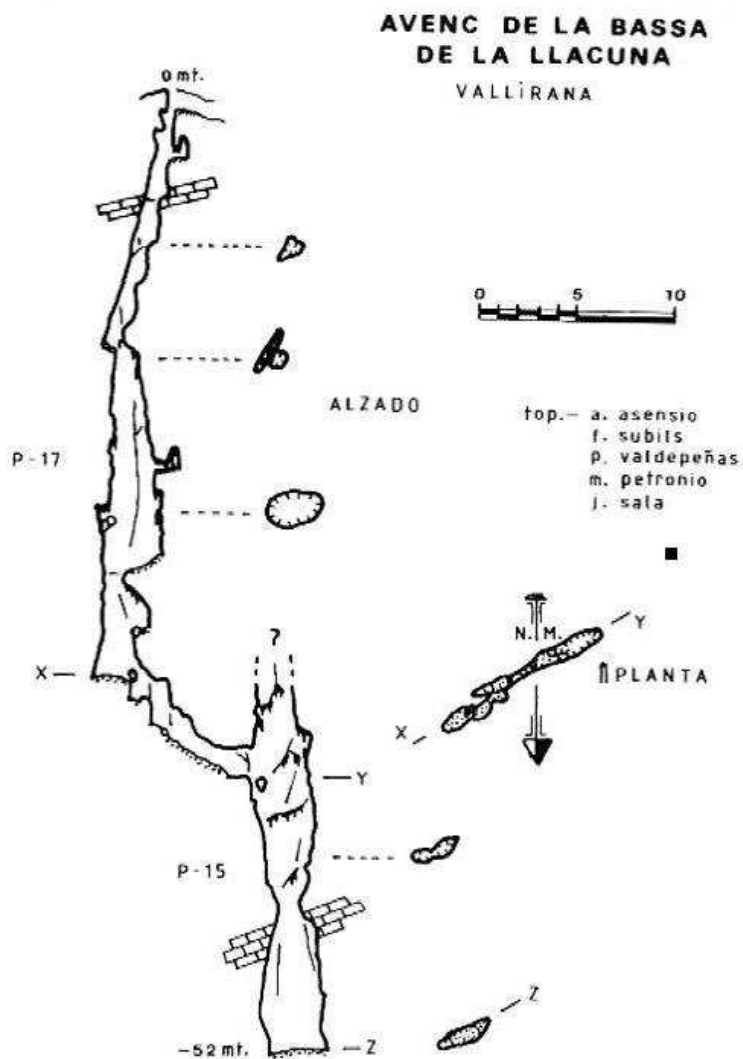
**Municipi:** Vallirana.

**1ª Exploració:** SEO

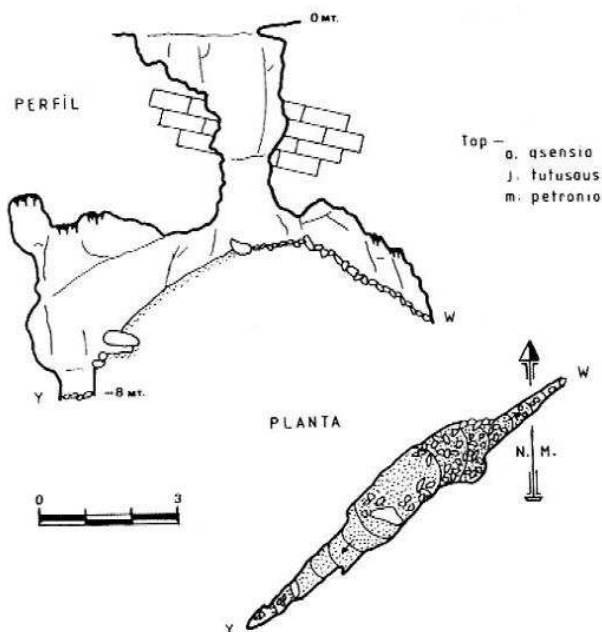
**Bibliografia:** 165.

**Situació:**

Des de la Bassa de la Llacuna o dolina de la Serra del Mas, ens dirigirem cap un promontori rocós que destaca a l'altre extrem de la dolina, un cop situats en aquest punt, ens dirigirem en direcció SW una cinquantena de metres, fins a situar-nos al límit on comencen els pendents que baixen cap al torrent que ve del límit entre el Sotarro i el Pla del Marge del Moro.



## AVENC DE LA CARENA DEL MAS VALLIRANA



## 15/. Avenc de la Carena del Mas.

**Desnivell :** -8 m.; **Recorregut:** 9m.

**Coordenades UTM.**

Datum Europeu 1950.

X: 041,068; Y: 4.578,693; Alçada: 533 msnm.

**Municipi:** Vallirana.

**1ª Exploració:** SEO

**Bibliografia:** 165.

**Situació:**

Per la pista que puja del Pla d'Ardenya al Pla del Marge del Moro, un cop passada la dolina de la serra del Mas, trobarem a la dreta una pista mig desapareguda, que es dirigeix cap a la pista que del Pla d'Ardenya puja al Sotarro, caldrà seguir-la una cinquantena de metres, la cavitat es troba a uns 20 metres a l'esquerra de la pista.

## 16/. Avenc del Marge.

**Desnivell :** -8 m.; **Recorregut:** 21 m.

**Coordenades UTM.**

Datum Europeu 1950.

X: 041,076; Y: 4.578,562;

Alçada: 520 msnm.

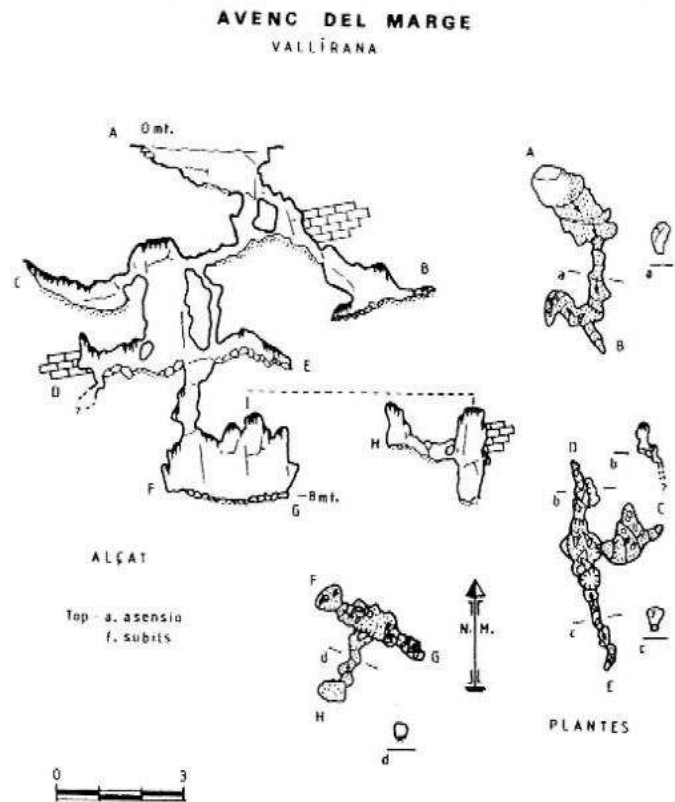
**Municipi:** Vallirana.

**1ª Exploració:** SEO

**Bibliografia:** 165.

**Situació:**

A la pista que va del Pla d'Ardenya al Pla del Marge del Moro, un cop passat el camí que duu a l'avenc de la Carena del Mas i abans d'arribar al següent torrent, trobarem la cavitat en el marge dret de la pista.



## 17/. Avenc de l'Alzinar.

**Desnivell :** -8 m.

**Altura:** 465 msnm.

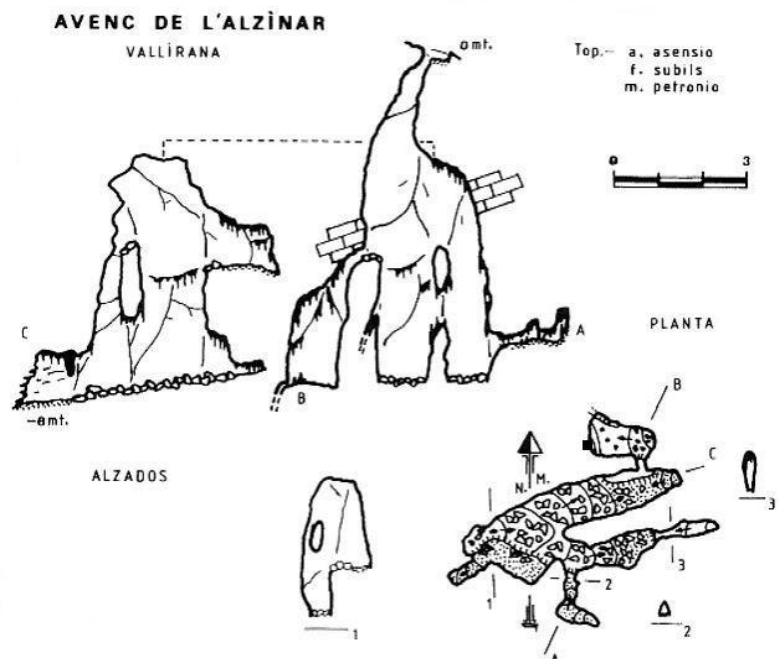
**Municipi:** Vallirana.

**1ª Exploració:** SEO

**Bibliografia:** 165.

**Situació:**

Des del Pla del Marge del Moro, cal seguir la pista que baixa en direcció a la pista que va del Mas de les Fonts a Begues, quan arribem a la confluència amb el primer torrent, haurem de remuntar uns 20 metres el següent torrent que ens ve per l'esquerra el qual és bastant obert, la cavitat es troba en un esperó rocós i molt amagat per la vegetació.





## 18/.Avenç Enfonçat.

**Desnivell :** -8 m.

**Altura:** 505 msnm.

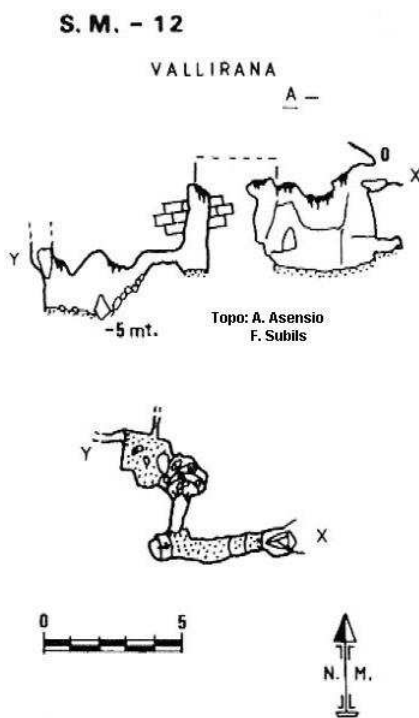
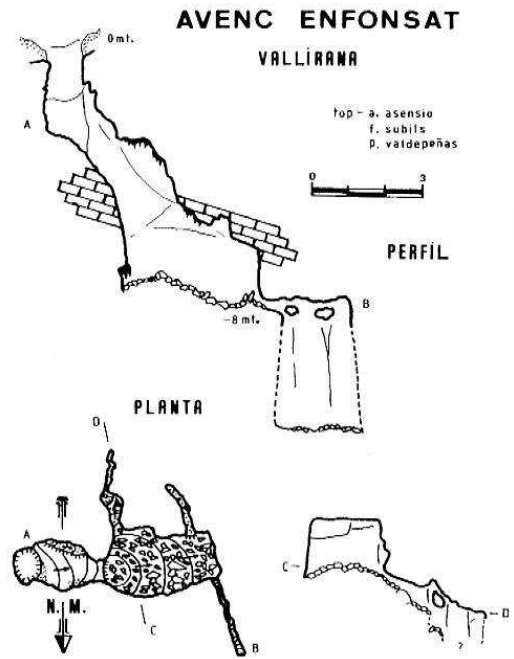
**Municipi:** Vallirana

**1ª Exploració:** SEO

**Bibliografia:** 165.

**Situació:**

Des de l'avenç Maria al Pla d'Ardenya, cal remuntar el torrent durant uns 100 metres, la cavitat es troba al vessant dret segons la marxa i a uns 20 metres per sobre del torrent, enfront i a l'altra banda del torrent de l'avenç SM-25.



## 19/. SM-12.

**Desnivell :** -5 m.

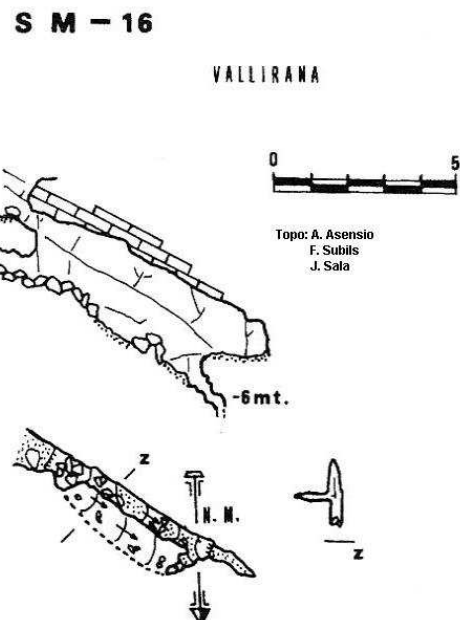
**Municipi:** Vallirana.

**1ª Exploració:** SEO

**Bibliografia:** 165.

**Situació:**

Si ens situem a l'Esquerda del Mas de les Fonts nº 2, cal baixar en línia recta cap a la vall més propera uns 60 metres de desnivell, on trobarem un esperó rocós que sobresurt a prop de l'inici del torrent. La cavitat es troba entre les roques, fàcil de distingir pels enderrocats acumulats en la seva desobstrucció.



## 20/. SM-16.

**Desnivell :** -6 m.

**Coordenades UTM.** Datum Europeu 1950.

X: 410823; Y: 4578802; **Altura:** 515 m.s.n.m.

**Municipi:** Vallirana.

**1ª Exploració:** SEO

**Bibliografia:** 165.

**Situació:**

Des del promontori rocós que hi ha al final de la dolina de la Serra del Mas, ens dirigirem cap el Nord tot vorejant la dolina, un cop sobrepassada aquesta, caldrà baixar cap a la vall de la dreta uns 25 metres, la cavitat es troba al costat d'una minúscula balma, a uns 10 metres en direcció Sud a la mateixa alçada trobarem l'SM-13 i 5 metres més endavant l'SM-14 (no catalogades per les seves minses dimensions).

## 21/. SM-17.

**Desnivell :** -5 m.

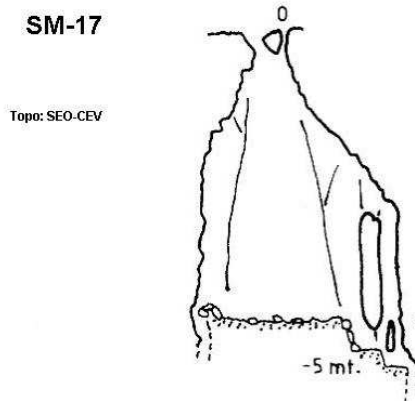
**Municipi:** Vallirana.

**1ª Exploració:** SEO

**Bibliografia:** 165.

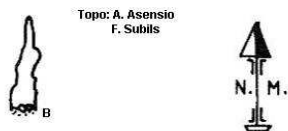
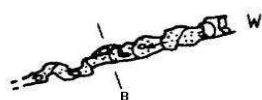
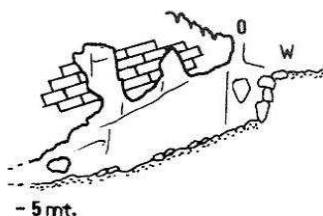
**Situació:**

Des del promontori rocós que hi ha al final de la dolina de la Serra del Mas, cal vorejar per la capçalera de la vall sense perdre alçada i en direcció a l'Esquerda del Mas de les Fonts, la cavitat es troba a uns quaranta metres del promontori.



## S. M. - 18

VALLIRANA



## 22/. SM-18.

**Desnivell :** -5 m.

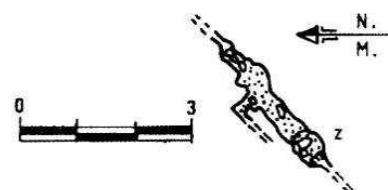
**Municipi:** Vallirana.

**1ª Exploració:** SEO

**Bibliografia:** 165.

**Situació:**

Anant per la pista que puja a la Serra del Mas, la cavitat es troba a mig camí entre el punt on ens desviem per anar a les Esquerdas del Mas de les Fonts i la Dolina de la Serra del Mas, a la part esquerra del camí i en línia recta entre el SM-6 i la pista.



## 23/. SM-23.

**Desnivell :** -5 m.

**Coordenades UTM.** Datum Europeu 1950.

X: 410062; Y: 4578483; Altura: 527 m.s.n.m.

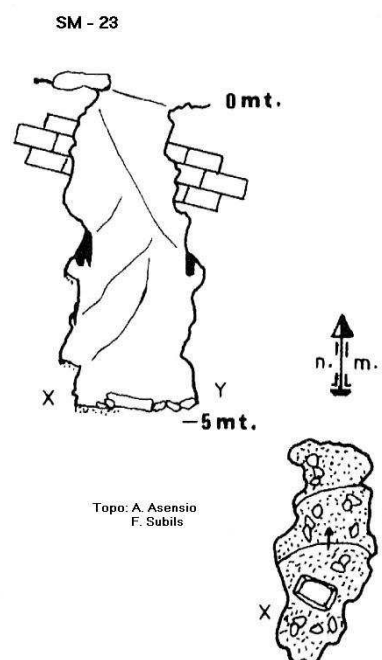
**Municipi:** Vallirana.

**1ª Exploració:** SEO

**Bibliografia:** 165.

**Situació:**

Per la pista que del Pla d'Ardenya puja al Pla del Marge del Moro, un cop passada la dolina de la Serra del Mas, la pista fa un gir a la dreta on trobem l'avenc del Marge, una mica més endavant trobem un torrent en el punt on la pista gira a l'esquerra, cal remuntar aquest torrent uns 50 metres per trobar la cavitat.



## 24/. SM-24.

**Desnivell :** -8 m.

**Municipi:** Vallirana.

**1ª Exploració:** SEO

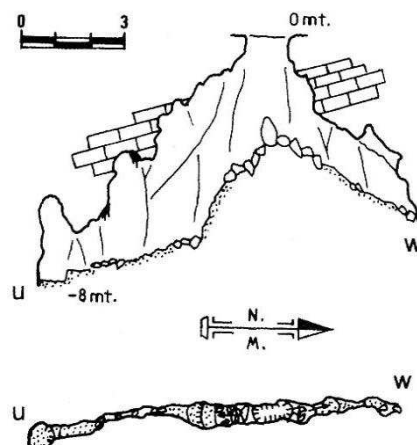
**Bibliografia:** 165.

**Situació:**

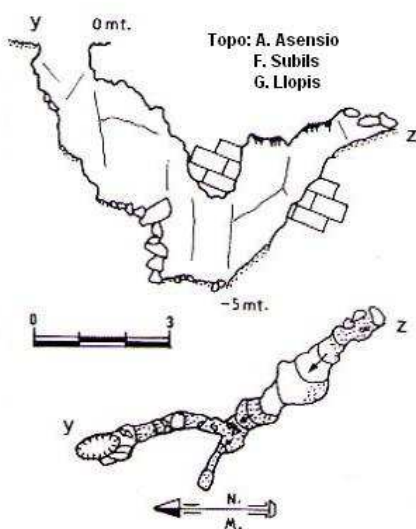
Està situada als plans que es troben per sobre de l'avenc del Marge, a uns 50 metres de la pista i a prop d'unes petites pedreres de sal de llop.

## SM-24

Topo: A.Asensio; F.Subils; G.Llopis



## SM-25



## 25/. SM-25.

**Desnivell :** -5 m.

**Coordenades UTM.** Datum Europeu 1950.

X: 410505; Y: 4578968; Altura: 522 msnm.

**Municipi:** Vallirana.

**1ª Exploració:** SEO

**Bibliografia:** 165.

**Situació:**

Situats a l'avenc de la Maria, cal remuntar pel llit del torrent uns 100 metres, en aquest punt al vessant esquerre segons la marxa hi ha un aflorament rocós que baixa des de la carena, caldrà remuntar per ell i quasi arribant a dalt trobarem la cavitat.

## AVENC DEL MOLÍ

## 26/. Avenc del Molí.

**Desnivell :** -8 m.

**Coordenades UTM.** Datum Europeu 1950.

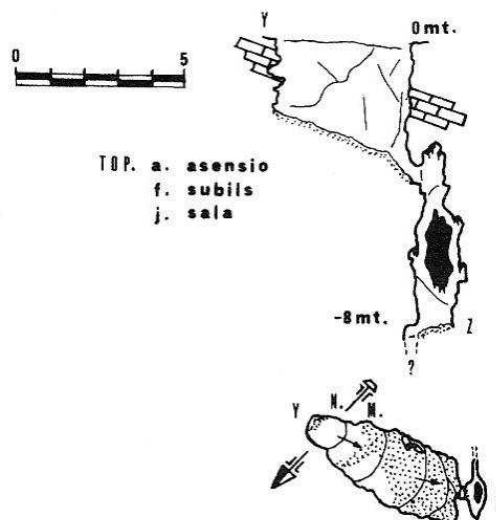
X: 410722; Y: 4578494; Altura 523 msnm.

**Municipi:** Vallirana.

**Bibliografia:** 165.

**Situació:**

Anant per la pista de la serra del Mas en direcció al Marge del Moro, un cop passat la gran dolina, i després de sobrepassar l'avenc del Marge es troba un torrent, és el mateix on es troba l'avenc SM-23. Cal remuntar el torrent un 25 metres, la cavitat es troba a l'esquerra hidrogràfica.



## 27/. Avenc del Marge del Moro.

**Desnivell :** -37 m. **Recorregut:** 84 m.

**Coordenades UTM.** Datum Europeu 1950.

X: 411256; Y: 4578627; Altura 522 msnm.

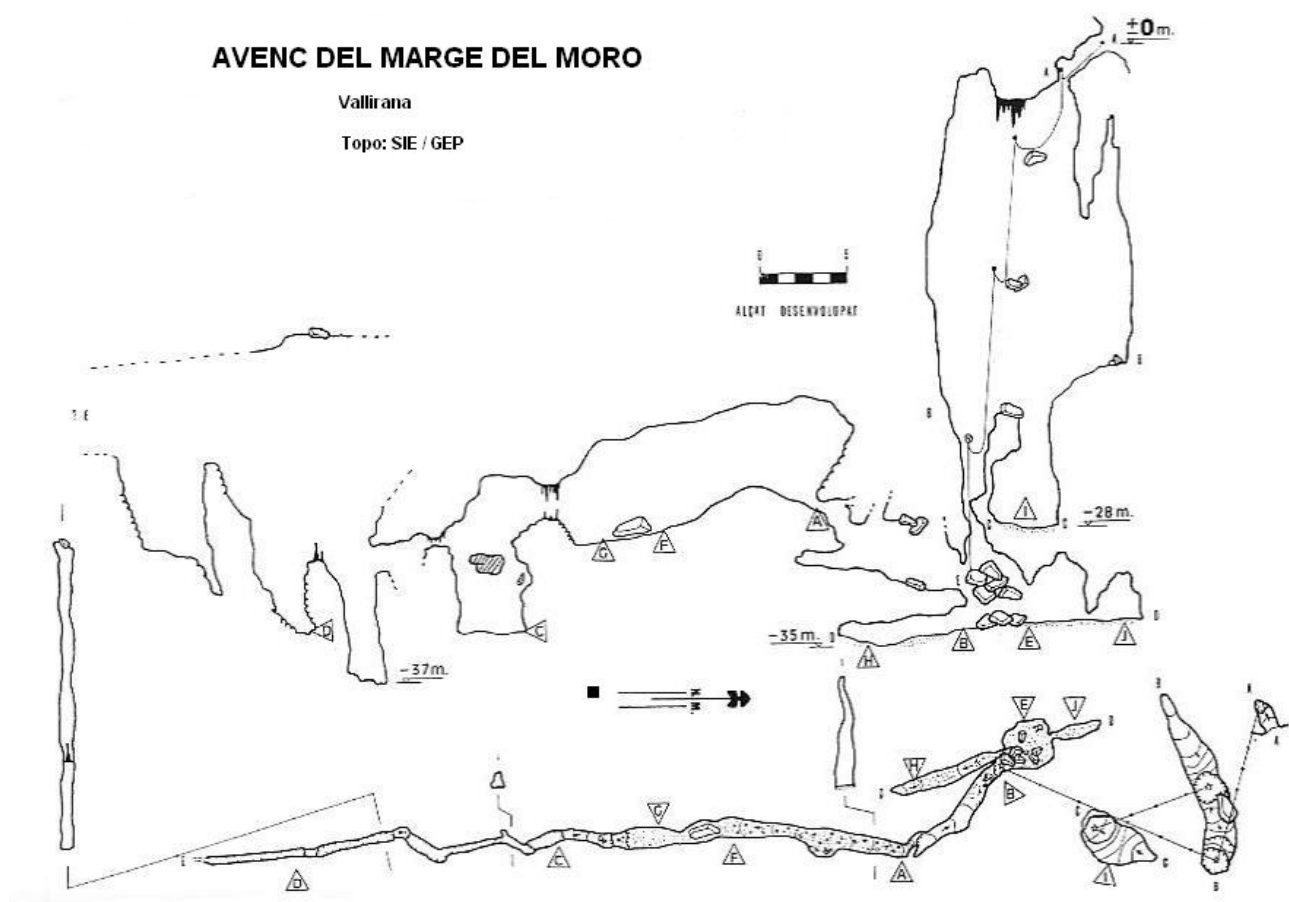
**Municipi:** Vallirana.

**1ª Exploració:** R. Amat i Carreras

**Bibliografia:**6-7-12-17-34-41-42-43-71-79-85-87-137-148-162-163.

### Situació:

Si seguim la pista que hi ha al Pla del Marge del Moro per la seva part més oriental, aquesta ens durà fins a unes torres de conducció elèctrica, a la base de la penúltima abans de trobar la cinglera, es troba l'avenc Marcel i a 35 metres al N10W i baixant uns metres per un corriol que hi ha a la cinglera trobarem la cavitat.



*Avenc Marcel  
Foto F. Rubinat*

## 28/. Avenc Marcel.

**Desnivell :** -58 m. **Recorregut:** 148 m.

**Coordenades UTM.** Datum Europeu 1950.

X: 411126; Y: 4578561; Altura 533 msnm.


**Municipi:** Vallirana.

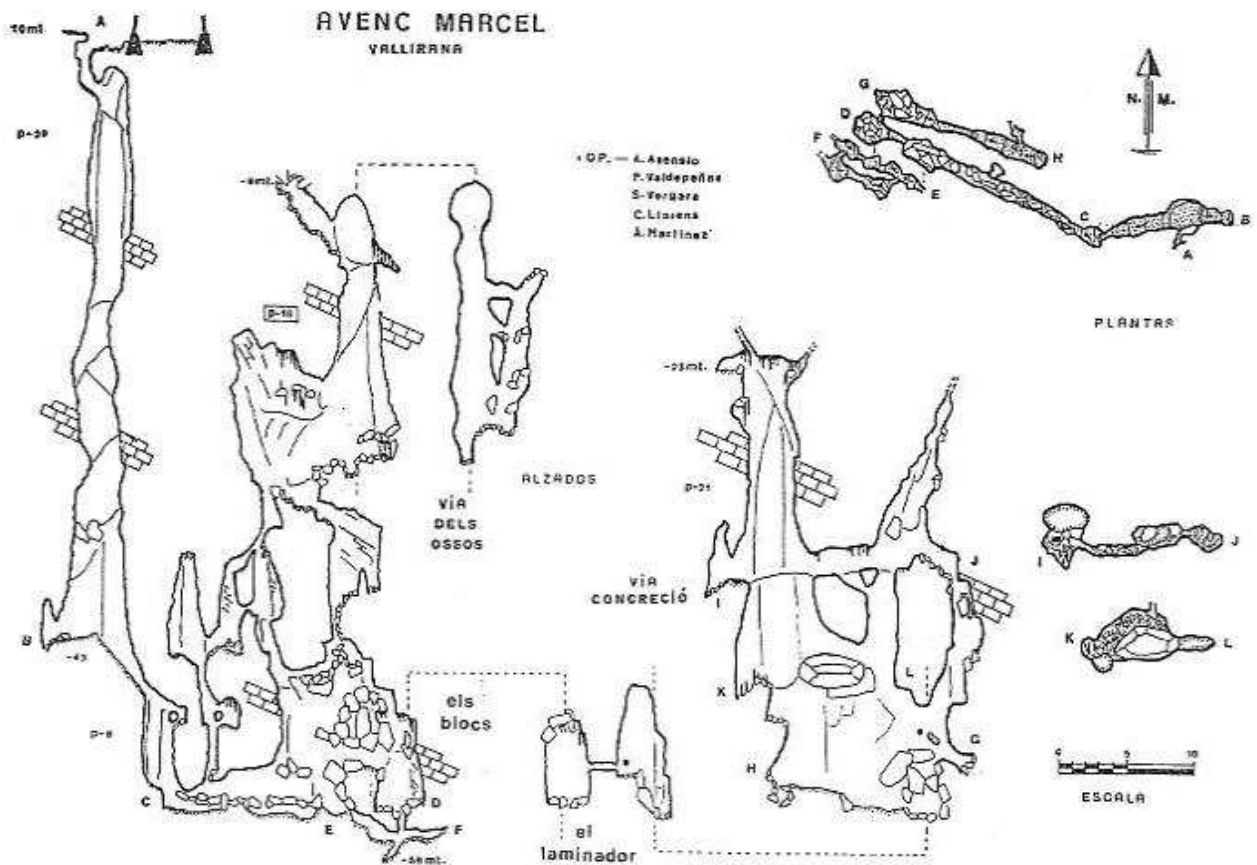
**1ª Exploració:** SIEP

**Bibliografia:**71-143-162.

### Situació:

Es troba a la part més oriental de la Serra del Mas, seguint la pista que duu a la penúltima torre de conducció elèctrica abans de trobar la cinglera. La cavitat està situada al costat de una de les bases de sustentació de la torre.





### 29/. Coveta del Marge del Moro.

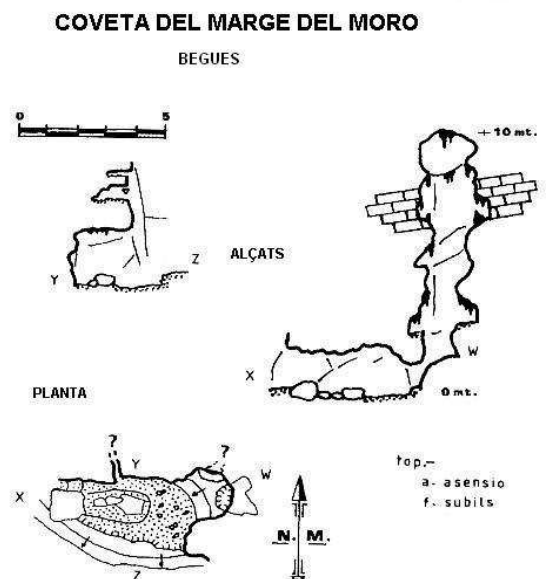
**Desnivell :** +10 m. **Recorregut:** 5 m.

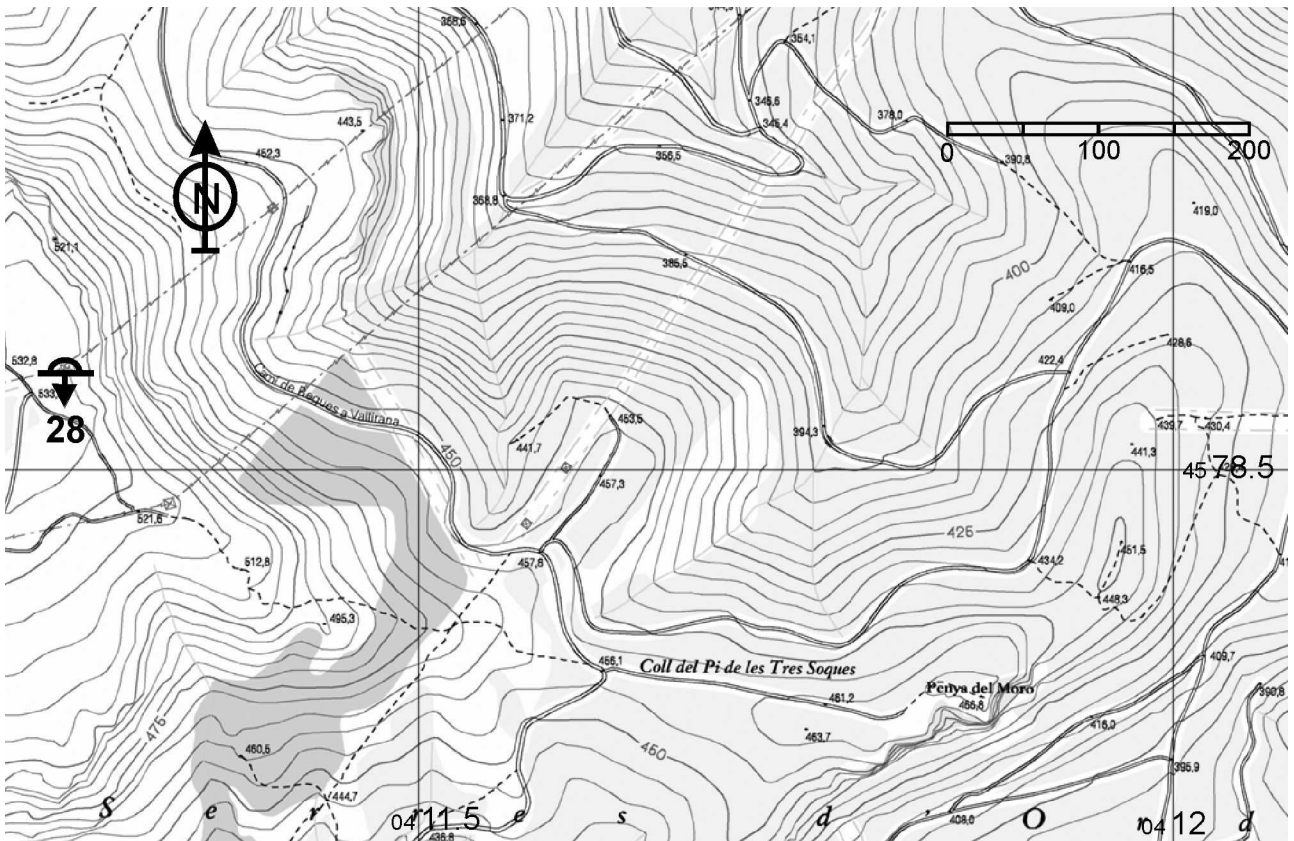
**Municipi:** Begues.

**Bibliografia:** 165.

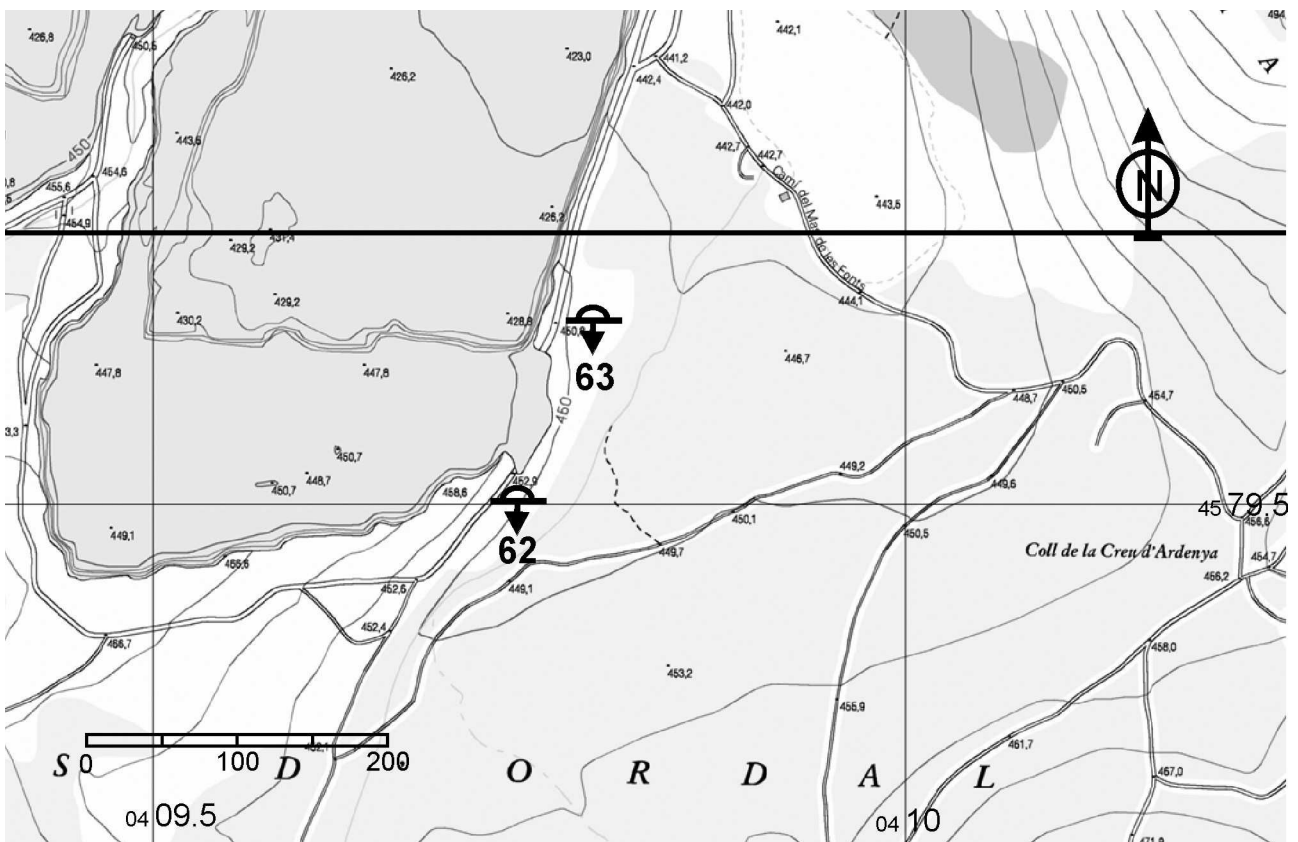
**Situació:**

Es troba per sobre de la vertical de la Font d'Alba, a uns 200 metres de la pista i al peu del cingle, l'accés es fa per un viarany que comença a la mateixa pista uns pocs metres a la dreta del torrent més pròxim a la font, el qual ascendeix pel bosc fins arribar al damunt del primer cingle, uns graons de pedra ens situaran a la cavitat.





28. Avenc Marcel. Mapes modificats de l'ICC superior(420-4-8) inferior (420-3-7)



62. Avenc Pompeu Fabra. 63. Avenc Abad Escarré.

### 30/. Avenc de l'Esbarzer.

**Desnivell :** -12 m.

**Recorregut:** 15 m.

**Municipi:** Begues.

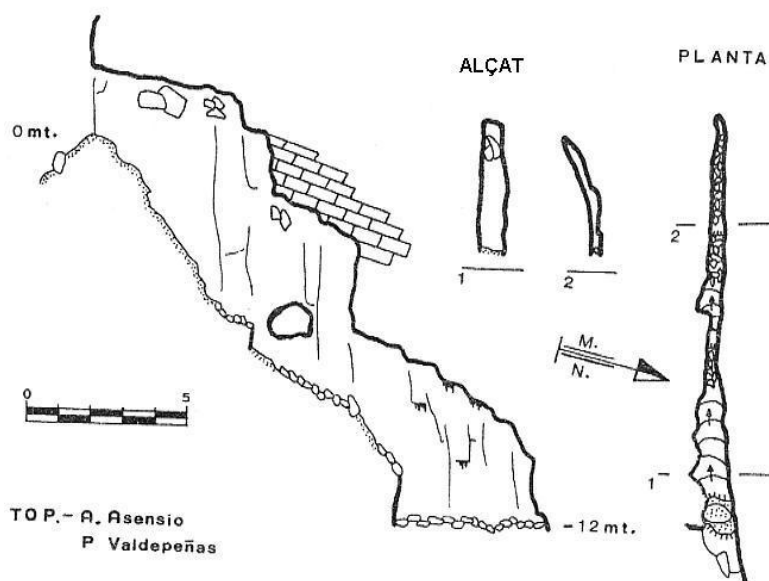
**Bibliografia:** 162-165.

**Situació:**

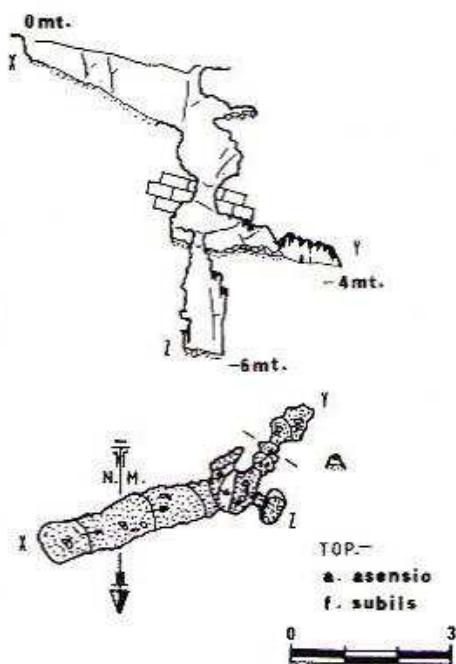
Es troba en un petit cingle pel damunt de la Font d'Alba, al peu unes petites roques despreses.

### AVENC DE L'ESBARZER

BEGUES



### AVENC PEI



### 31/. Avenc Pei.

**Desnivell :** -6 m.

**Coordenades UTM.** Datum Europeu 1950.

X: 411087; Y: 4578544; Altura 529 msnm.

**Municipi:** Vallirana.

**1ª Exploració:** SIEP

**Bibliografia:** 165.

**Situació:**

Per la pista que baixa del Sotarro en direcció al Pla del Marge del Moro, un cop passades les desviacions de les dues pistes de l'esquerra que baixen cap el Mas de les Fonts, caldrà seguir la pista de l'esquerra, en direcció a l'avenc Marcel, la cavitat es troba en els plans que estan situats a l'esquerra de la pista a uns 40 metres de l'última cruïlla i a 20 m. de la pista.

### 32/. Avenc Fus.

**Desnivell :** -5 m.

**Coordenades UTM.** Coordenades UTM. Datum Europeu 1950

X: 041,128; Y: 4.578,452; Altura 522 msnm.

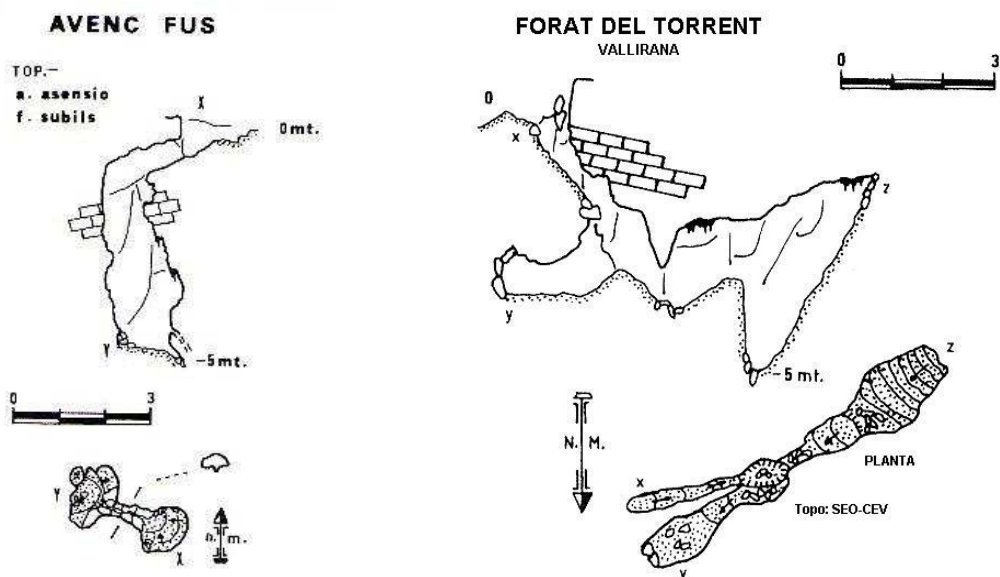
**Municipi:** Begues.

**1ª Exploració:** SIEP

**Bibliografia:** 165.

**Situació:**

Anant del Sotarro al Pla del Marge del Moro, cal seguir per la pista que va per la dreta o sigui per la part més oriental, en direcció a l'última de les torres elèctriques que es troba abans del cingle, pocs metres després de passar la desviació que duu a l'avenc Marcel, trobem un petit avenc a la part esquerra de la pista, l'avenc Fus es troba uns metres més endavant a l'altra banda del camí, en el punt on comença el camí que baixa cap al torrent de Font d'Alba.



### 33/. Forat del Torrent.

**Desnivell :** -5 m.

**Municipi:** Vallirana.

**1ª Exploració:** SEO

**Bibliografia:** 165.

**Situació:**

Passada la font del Mas de les Fonts en direcció a Begues, cal agafar la pista de la dreta la qual puja directament al Pla del Marge del Moro, un cop passat un fort desnivell i abans arribar al punt on la pista baixa en arribar al primer torrent, trobarem a la dreta una roca molt visible, la cavitat es troba per sota d'aquesta i a 3 metres per damunt de la pista.

### 34/. Balma de la Font del Ginebre.

**Recorregut :** 6 m.

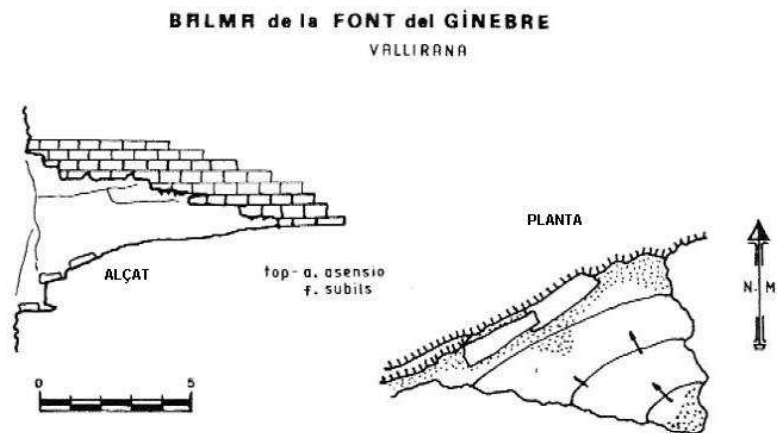
**Municipi:** Vallirana.

**1ª Exploració:** SEO

**Bibliografia:** 165.

**Situació:**

A les rodalies del Penya-Segat de Coves Perdudes es troba una petita pedrera, des del replà inferior, hi surt una pista que es dirigeix cap al fons de la vall, a uns 300 metres de l'encreuament en el marge dret es troba una línia de penya-segats esglaonats de mitjana alçada que voreja part de la muntanya, caldrà anar per la base del penya-segat superior fins a trobar la gran boca, molt visible des de lluny.





### 35/. Coves del Salt del Bou.

**La Cova Gran**

**Desnivell :** +5 m.

**Recorregut:** 18 m.

**La Cova Petita**

**Recorregut :** 12 m.

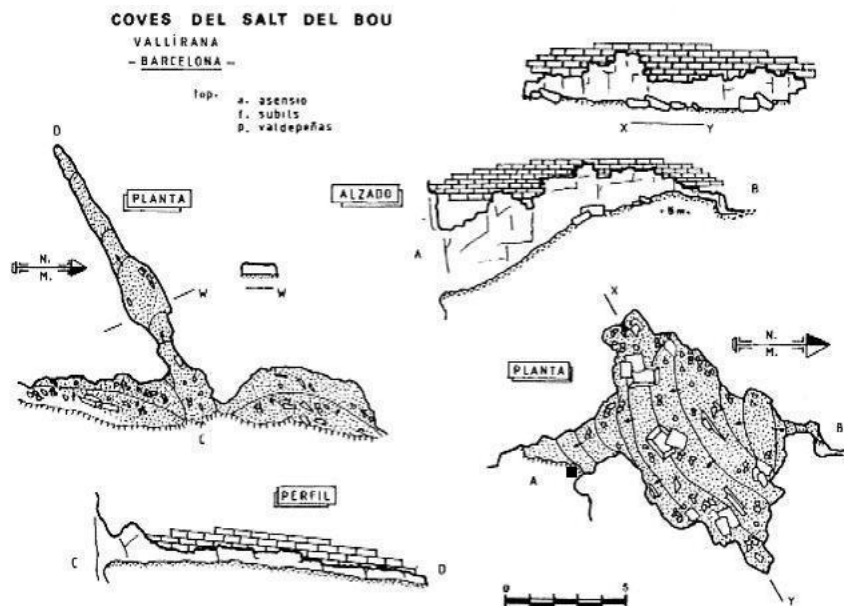
**Municipi:** Vallirana.

**1ª Exploració:** SEO

**Bibliografia:** 165.

**Situació:**

Des de la base del penya-segat del Salt del Bou, es veu una gran balma amb dues boques a mig penya-segat, al torrent/cascada de l'esquerra i per sota del primer gran esglaó, es troba la cova gran mig amagada per un esperó rocós, el qual és accessible mitjançant una fàcil escalada. La cova petita es situa a l'interior d'una balma allargada que es troba a 200 metres a l'esquerra, la qual és accessible vorejant la base de la paret. L'entrada es tapada per la vegetació.



### 36/. Coves Perdudes.

**Desnivell :** +7 m.

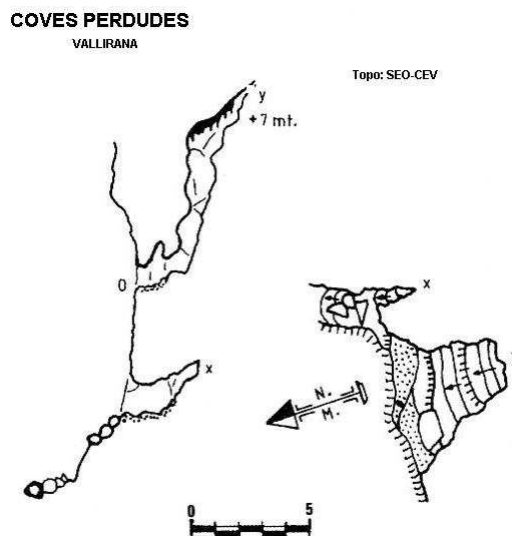
**Municipi:** Vallirana.

**1ª Exploració:** SEO

**Bibliografia:** 165.

**Situació:**

A la pista que va del Mas de les Fonts a Begues trobarem una petita pedrera a l'esquerra en el punt on la riera fa un gir brusc en creuar la riera, les cavitats es troben al penya-segat que es troba a la dreta i a l'esquerra del saltant.



### 37/. Cova del Marge del Moro.

**Recorregut :** 15 m.

**Coordenades UTM.** Datum Postdam.

X: 411283; Y: 4578491; Altura: 490 msnm.

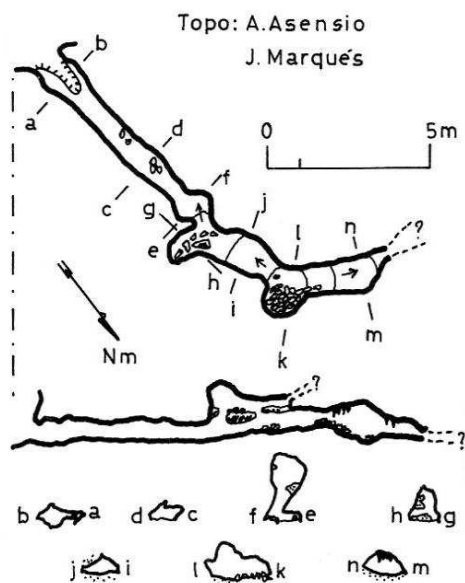
**Municipi:** Begues.

**Bibliografia:** 71-85-87-141-165.

**Situació:**

Per la pista que de Begues va en direcció al Mas de les Fonts, i un cop passada la font d'Alba, la pista ascendeix a la vegada que fa un parell de revolts fins arribar al punt d'on surt el camí que duu a l'avenc del Vermell, des de tot aquest darrer tram descrit, si dirigim la vista cap als cingles que conformen el Marge del Moro, podrem veure la boca de la cova. L'accés es fa pel mig del bosc, ja que no hi ha camí.

## COVA DEL MARGE DEL MORO



### 38/. Avenc del Vermell.

**Desnivell :** -45 m. **Recorregut:** 72 m.

**Coordenades UTM.**

Datum Europeu 1950.

X: 411455; Y: 4578059;

Altura: 416 msnm.

**Municipi:** Begues.

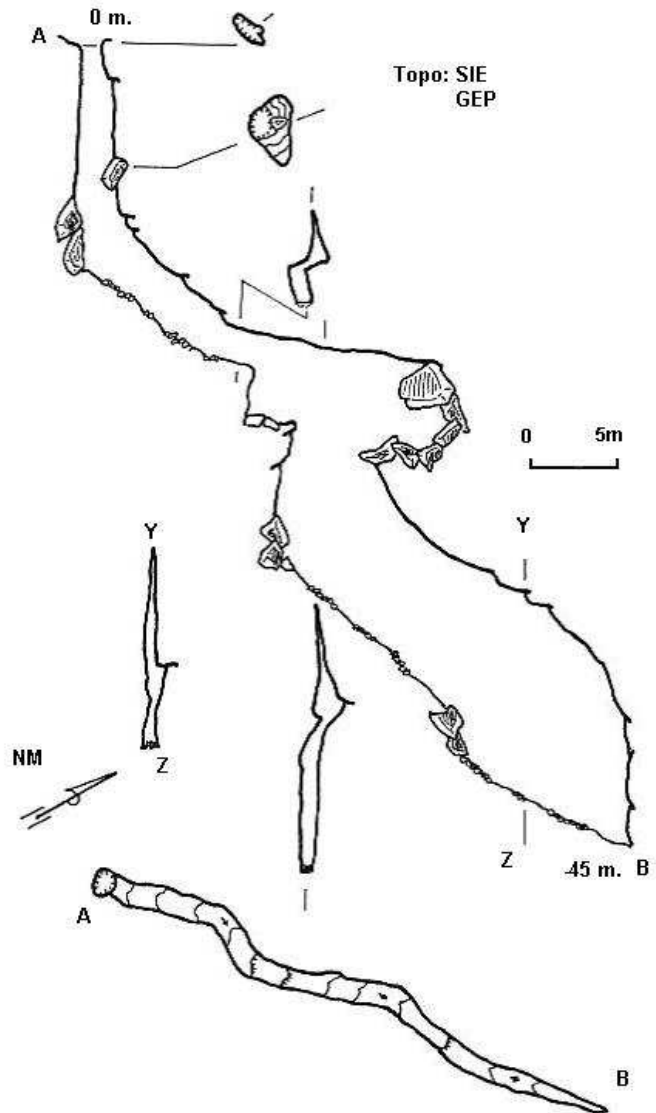
**1ª Exploració:** Faura i Sans.

**Bibliografia:** 41-42-46-50-51-54-81-85-86-137-163.

**Situació:**

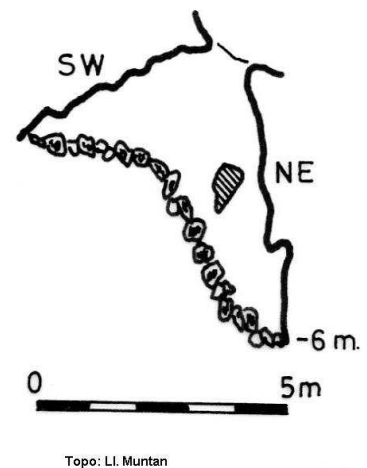
Per la pista que de Begues va en direcció al Mas de les Fonts, i un cop passada la font d'Alba, la pista ascendeix a la vegada que fa un parell de revolts fins arribar al punt més elevat de la pista, el qual queda al mig d'una corba d'on surt un camí que seguirem uns metres fins a trobar un corriol a la dreta que ens portarà directament a l'avenc del Vermell.

## AVENC DEL VERMELL



### Avenc de la Font d'Alba

Begues



### 39/. Avenc de la Font d'Alba.

**Desnivell :** -6 m.

**Coordenades UTM.** Datum Postdam.

X: 411472; X: 4578011; Altura: 397 msnm.

**Municipi:** Begues.

**Bibliografia:** 41-42-81-85-87.

**Situació:**

Està situada a uns 50 metres al S de l'avenc Vermell i a un nivell inferior.

#### 40/. Cova del Morsell.

**Desnivell** : -5 m. **Recorregut**: 10 m.

**Coordenades UTM.** Datum Europeu 1950.

X: 410901; Y: 4577816; Altura: 446 msnm.

**Municipi**: Begues.

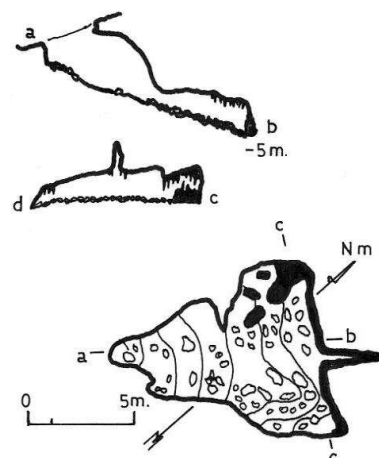
**Bibliografia**:50-51-54-81-85-87-137.

**Situació**:

A la pista que va de Begues al Mas de les Fonts, un cop passat Can Farfai i la desviació de l'esquerra que puja al Sotarro, trobarem uns 250 metres més endavant un camí a l'esquerra, cal seguir-lo uns 10 metres on trobarem un corriol a l'esquerra que puja uns metres i gira a l'esquerra fins arribar a la cavitat, situada a uns 50 metres.

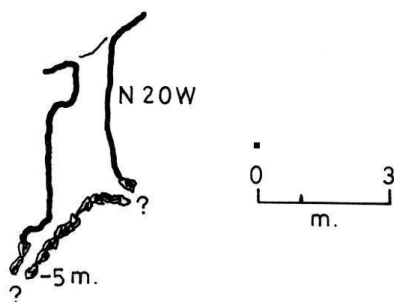
#### COVA DEL MORSELL

Topo: N. Iossas  
J. Borràs



#### AVENC DEL SOTARRO

Topo: F. Rubinat - J. Ametller (91)



#### 41/. Avenc del Sotarro.

**Altres noms**: (Avenc de Can Farfai)

**Desnivell** : -5 m.

**Coordenades UTM.** Datum Europeu 1950.

X: 410890; Y: 4577667; Altura: 425msnm.

**Municipi**: Begues.

**Bibliografia**:81-85-87.

**Situació**:

Per la pista que va des de Begues fins el Mas de les Fonts, un cop passat can Farfai i la desviació de l'esquerra que puja al Sotarro, trobarem la cavitat uns 150 metres més endavant al marge esquerre de la pista.

#### 42/. Avenc del Vidre.

**Desnivell** : -6 m.

**Coordenades UTM.** Datum Postdam.

X: 410450; Y: 4577681; Altura: 486 msnm.

**Municipi**: Begues.

**1ª Exploració**: GEFOMA

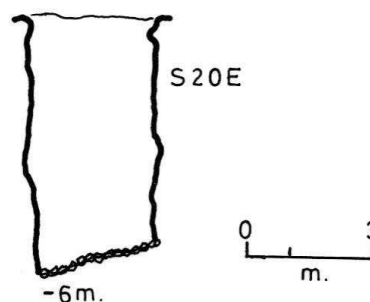
**Bibliografia**:85-87.

**Situació**:

Està situat a l'esquerra de l'antic camí que des del Sotarro baixa fins a Can Farfai, poc abans d'arribar a un punt en que el camí fa un pronunciat gir a l'esquerra, la cavitat es visible des del camí.

#### AVENC DEL VIDRE

Topo: F. Rubinat - J. Ametller (91)



### 43/. Cova de Can Figueres.

Recorregut : 35 m.

Coordenades UTM. Datum Postdam.

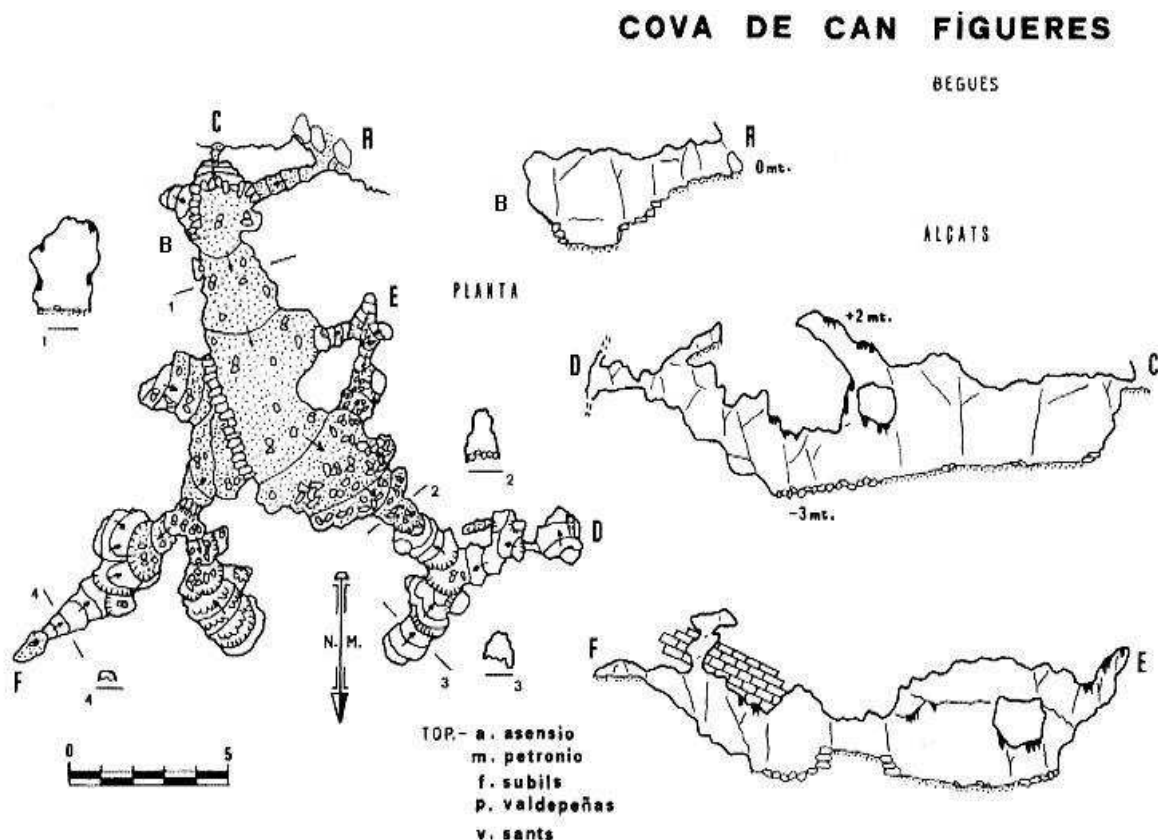
X: 409,998; Y: 4.577,546; Altura: 465 msnm.

Municipi: Begues

Bibliografia:4-41-42-50-51-54-81-84-85-87-101-137.

Situació:

Les entrades de la cavitat estan situades al vessant SE del Sotarro per sobre i al NE de la masia de Can Figueres, hi ha un camí molt marcat des de la masia fins a la cova.



### 44/. Avenc Marqués.

Desnivell : -7 m.

Coordenades UTM. Datum Europeu 1950.

X: 410243; Y: 4578368; Altura 556 msnm.

Municipi: Begues.

1ª Exploració: GEFOMA

Bibliografia:85-87-165.

Situació:

Està situada a uns 30 metres al NW de la dolina del Sotarro.

### AVENC MARQUES

Topo: J.Lloret - J.Marqués

## 45/. Avenc de la Cabana Metà·lica.

**Desnivell :** -8 m.

**Coordenades UTM.** Datum Europeu 1950.  
X: 410578; Y: 4578553; Altura 551 msnm.

**Municipi:** Vallirana

**1ª Exploració:** SEO

**Bibliografia:** 165.

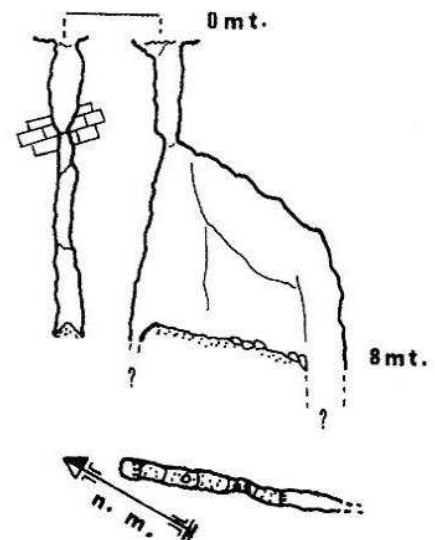
**Situació:**

A la part alta de la Serra del Mas i a l'esquerra de la pista que del Pla d'Ardenya puja cap al Sotarro, a uns 200 metres abans d'arribar a la cruïlla amb la pista que ve del Pla del Marge del Moro trobem una cabana metà·lica, la cavitat es troba a 80 metres al S27E d'aquesta cabana.


## AVENC DE LA CABANA METAL·LICA

Vallirana

Topo: A. Asensio  
F. Subils  
M. Petronio  
V. Sans



## AVENC DEL SOT BEGUES



TOP - a. asensio - j. estrada

## 46/. Avenc del Sot.

**Altres noms:** (Avenc de Sort).

**Desnivell :** -9 m.

**Coordenades UTM.** Datum Postdam.

X: 409600; Y: 4578371; Altura: 442 msnm.

**Municipi:** Begues.

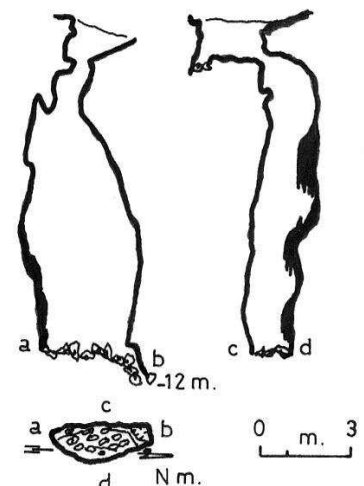
**Bibliografia:** 41-42-85-87.

**Situació:**

A l'antic camí que puja de Begues a la Creu d'Ardenya passant per Can Pau, ja quasi arribant a la Creu d'Ardenya i un cop travessat el torrent que baixa del Sotarro, la cavitat es troba en una zona de rasclers per sobre del camí.

## AVENC MARIA

Topo: J. Lloret - J. Ametller



## 47/. Avenc Maria.

**Desnivell :** -12 m.

**Coordenades UTM.** Datum Europeu 1950

X: 410315; Y: 4578935; Altura 486 msnm.

**Municipi:** Vallirana.

**1ª Exploració:** GEFOMA

**Bibliografia:** 12-85-87.

**Situació:**

Des de la pista que va de les runes de Can Ardenya en direcció cap a la creu d'Ardenya, al poc trobem una desviació a l'esquerra, cal seguir-la fins arribar a una nova desviació, aquest cop agafarem la de la dreta, una mica més endavant la pista fa un brusc gir a la dreta, en aquest mateix punt i per damunt del camí es troba la cavitat.

### 48/. Avenc HP-6.

**Desnivell :** -5 m.

**Altura:** 492 msnm.

**Municipi:** Vallirana.

**1ª Exploració:** GEFOMA

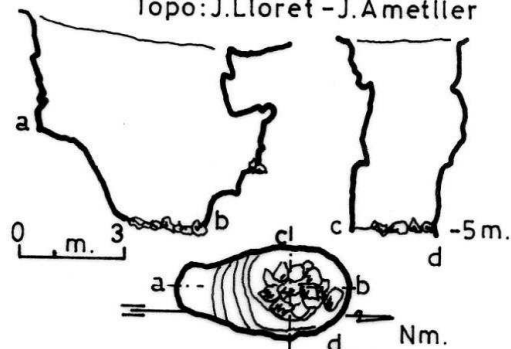
**Bibliografia:** 12-85-87.

**Situació:**

Es troba a 50 metres al S20W de l'Avenc Maria.

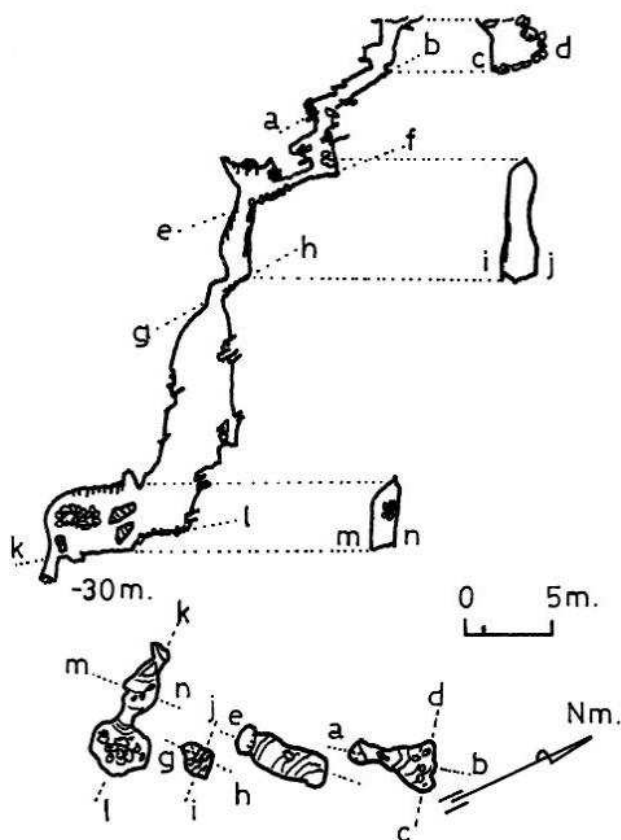
### AVENC HP-6

Topo: J.Lloret - J.Ametller



### AVENC DEL C.E.V.

Topo: J.Lloret - J.Ametller - V.Gómez



### 49/. Avenc CEV.

**Altres noms:**

**Desnivell :** -30 m.; **Recorregut:** 50 m.

**Coordenades UTM.** Datum Europeu 1950  
X: 041,013; Y: 4.579,118; **Altura** 496 msnm.

**Municipi:** Vallirana

**1ª Exploració:** CEV

**Bibliografia:** 12-85-87.

**Situació:**

Pel camí que del Pla d'Ardenya puja cap al Sotarro, en arribar a la primera cruïlla cal seguir el camí de la dreta en direcció a l'avenc Maria, la cavitat es troba a 300 metres de l'inici del camí al Pla d'Ardenya, i a uns 10 metres a la dreta del camí.

### 50/. Avenc de les Il·lusions.

**Altres noms:**

**Desnivell :** -4 m.; **Recorregut:** 5 m.

**Altura:** 482 msnm.

**Municipi:** Vallirana.

**1ª Exploració:** SES-CEP

**Bibliografia:** 12-85-87.

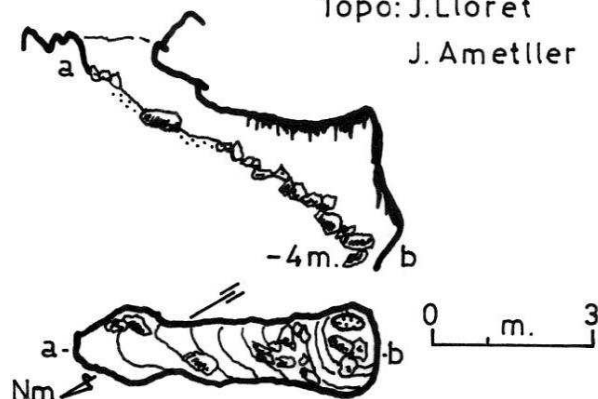
**Situació:**

Està situat a 60 metres al N45W de l'avenc CEV, en un rascler enmig del bosc.

### AVENC DE LES IL·LUSIONS

Topo: J.Lloret

J. Ametller



### 51/. Avenc HP-2.

**Altres noms:** (Avenc Recte)

**Desnivell :** -13 m.

**Coordenades UTM.** Datum Europeu 1950.

X: 410132; Y: 4579318; Altura 462 msnm.

**Municipi:** Vallirana.

**1ª Exploració:** SIE-CEA

**Bibliografia:** 12-85-87.

**Situació:**

Per la pista que del Pla d'Ardenya puja cap al Sotarro, quan arribem a la primera cruïlla cal endinsar-se en el bosc uns 20 metres a la dreta del camí, en direcció W10S la cavitat es troba enmig del bosc.

### 52/. Avenc HP-4

**Altres noms:** (Avenc Deu Aniversari)

**Desnivell :** -12m. **Recorregut:** 17 m.

**Coordenades UTM.** Datum Europeu 1950.

X: 410133; Y: 4579292; Altura 463 msnm.

**Municipi:** Vallirana.

**1ª Exploració:** SIE-CEA

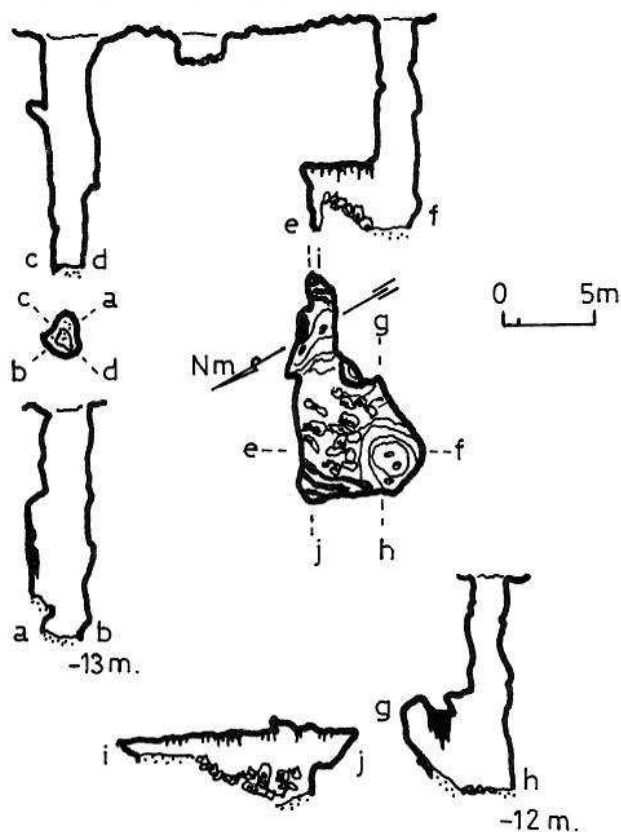
**Bibliografia:** 12-85-87.

**Situació:**

Està situat a 12 metres al SW de l'avenc HP-2.

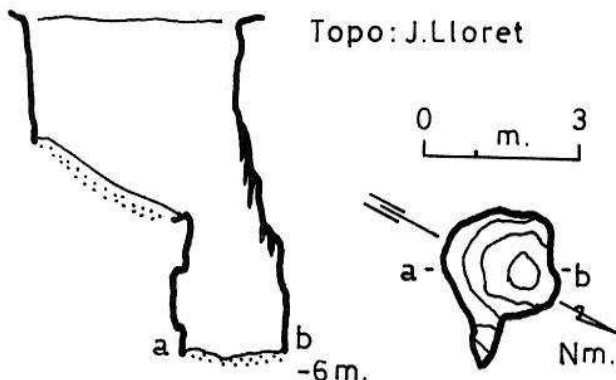
### AVENC HP-2 i AVENC HP-4

Topo: J.Lloret - J.Marquès



### AVENC HP-5

Topo: J.Lloret



### 53/. Avenc HP-5.

**Desnivell :** -6 m.

**Coordenades UTM.** Datum Europeu 1950.

X: 410181; Y: 4579328; Altura 460 msnm.

**Municipi:** Vallirana.

**1ª Exploració:** GEFOMA

**Bibliografia:** 12-85-87.

**Situació:**

Al mateix sector dels HP-2 i HP-4, en la mateixa cruïlla de la pista que puja al Sotarro però a menys de 10 metres a l'esquerra de la pista i en direcció N55E.

### 54/. Avenc HP-1.

Altres noms: (Avenc Liós).

Desnivell : -5 m.

Coordenades UTM. Datum Europeu 1950

X: 410113; Y: 4578934; Altura 476 msnm.

Municipi: Vallirana.

1ª Exploració: GEFOMA

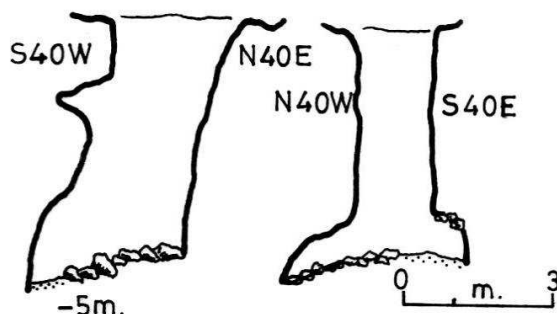
Bibliografia: 12-85-87.

Situació:

Per la pista que duu de les runes de Can Ardenya a la creu d'Ardenya, caldrà agafar la segona pista a l'esquerra, després d'haver recorregut uns 300 metres, trobarem la cavitat al marge dret de la pista.

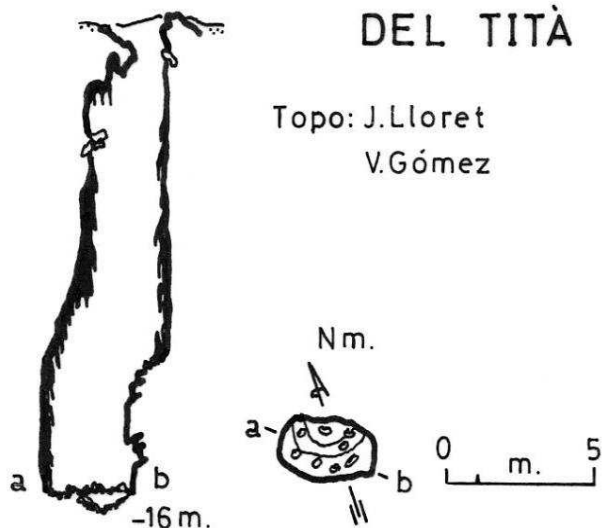
### AVENC HP-1

Topo: J.Lloret-J.Marqués



### AVENC DE LA VINYA DEL TITÀ

Topo: J.Lloret  
V.Gómez



### 55/. Avenc de la Vinya del Tità.

Altres noms: (Avenc de la Tita)

(Avenc nº 1 del Tallaret).

Desnivell : -16 m.

Coordenades UTM. Datum Europeu 1950

X: 409744; Y: 4578962; Altura 463 msnm.

Municipi: Vallirana.

1ª Exploració: Font i Sagué.

Bibliografia: 12-17-41-42-43-46-50-51-52-54-58-59-60-61-62-63-85-87-89-137-141-148.

Situació:

Per la pista que de la creu d'Ardenya es dirigeix a les runes de Can Ardenya, trobem una desviació a l'esquerra que va cap a la pedrera del Pla d'Ardenya, cal agafar-la i als pocs metres trobem les runes d'una cabana, des d'aquí cal seguir en direcció Nord uns 200 metres, la cavitat està al mig del bosc.

### 56/. Avenc Petit de la Vinya del Tità.

Altres noms: (Avenc nº 2 del Tallaret).

Desnivell : -6 m.

Coordenades UTM. Datum Europeu 1950

X: 409764; Y: 4578977; Altura 463 msnm.

Municipi: Vallirana.

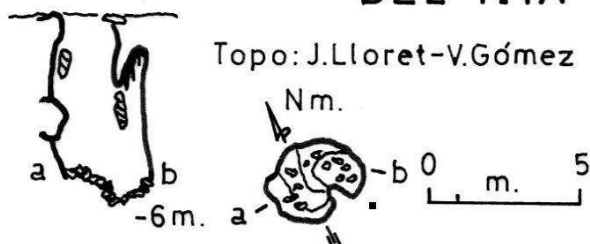
Bibliografia: 12-41-42-43-85-87-89-137-141-148.

Situació:

Està situat a 23 metres al N50E de l'avenc de la Vinya del Tità

### AVENC PETIT DE LA VINYA DEL TITÀ

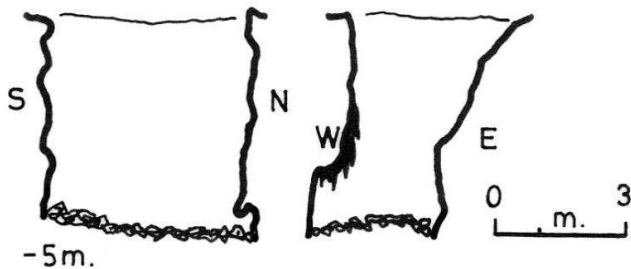
Topo: J.Lloret-V.Gómez





## AVENC DE LA PISTA

Topo: J.Lloret - J.Marqués



## 57/. Avenc de la Pista.

**Desnivell :** -5 m.

**Coordenades UTM.** Datum Europeu 1950.  
X: 409846; Y: 4579049; Altura 459 msnm.

**Municipi:** Vallirana.

**Bibliografia:** 12-85-87.

**Situació:**

La cavitat es troba a l'esquerra de la pista que va de la creu d'Ardenya a les runes de Can Ardenya, uns 150 metres després de passar la cruïlla amb la pista que va al final de la pedrera del Pla d'Ardenya.

## 58/. Avenc d'en Mas.

**Desnivell :** -5 m. **Recorregut:** 8 m.

**Coordenades UTM.** Datum Europeu 1950.  
X: 409772; Y: 4579048; Altura 455 msnm.

**Municipi:** Vallirana.

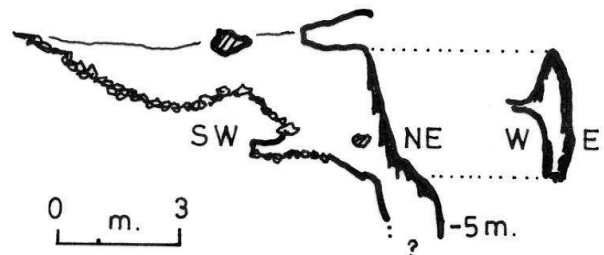
**1ª Exploració:** Font i Sagué

**Bibliografia:** 12-50-51-54-62-85-87-129.

**Situació:** Aquesta cavitat està situada a 75 m al N60W. de l'avenc de la Pista, enmig del bosc.

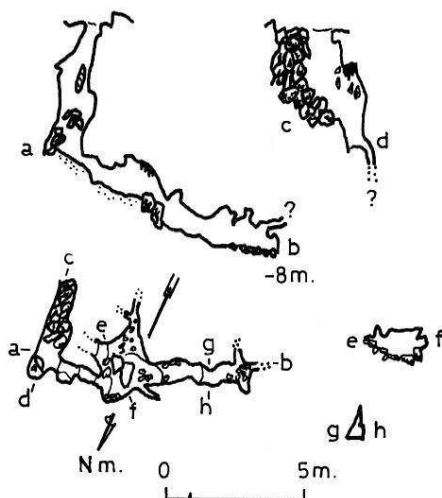
## AVENC D'EN MAS

Topo: J.Lloret - J.Marqués



## AVENC E.D.E.S.

Topo: A. Asensio



## 59/. Avenc Edes.

**Desnivell :** -8 m.

**Altura:** 454 m.s.n.m.

**Municipi:** Vallirana.

**1ª Exploració:** CEC

**Bibliografia:** 87-141.

**Situació:**

Al límit Sud de la zona d'influència de la pedrera del Pla d'Ardenya, amb risc de ser tapat per la desforestació i moviments de terres d'aquesta. Cal seguir el camí que passa per sobre de l'avenc Pompeu Fabra en direcció a la Creu d'Ardenya, quan trobem el primer desviament a la dreta cal seguir-lo 20 metres i després 8 metres cap al Sud.

## 60/. Avenc de la Salamandra.

**Desnivell :** -19 m.

**Altura:** 454 m.s.n.m.

**Municipi:** Vallirana.

**1ª Exploració:** GIE-CEG

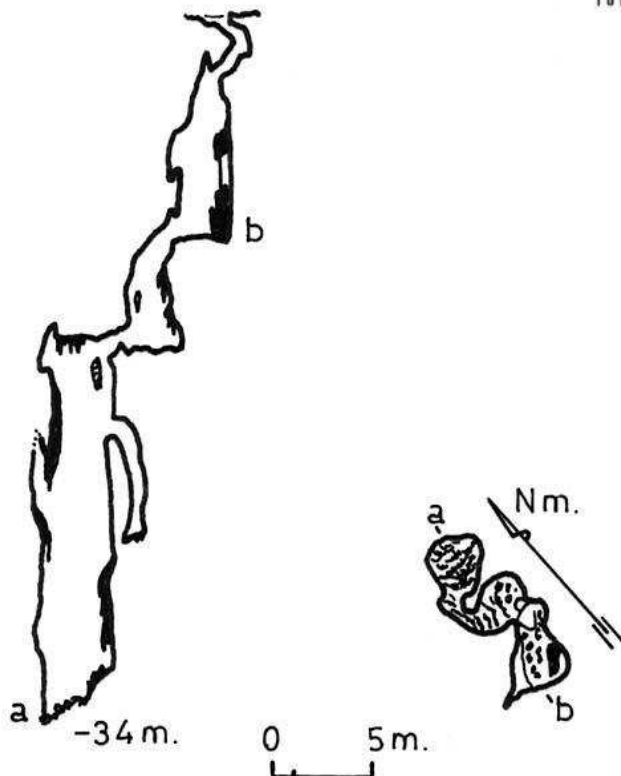
**Bibliografia:** 85-87.

**Situació:**

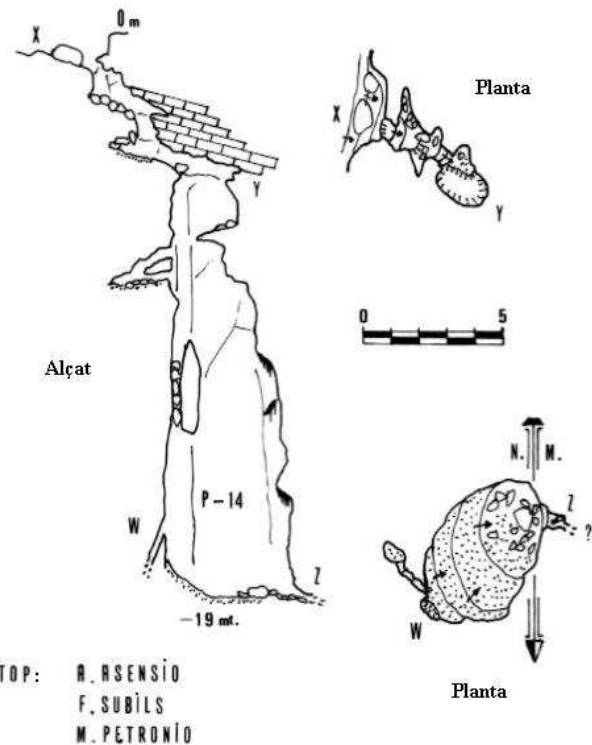
Des de l'avenc T-38 s'ha de seguir en línia recta cap el Sud aproximadament uns 250 metres. No localitzat.

## AVENC T-38

Topo: J. Lloret - V. Gómez



## AVENC DE LA SALAMANDRA -VALLIRANA-



TOP: R. ASENSIO  
F. SUBÍLS  
M. PETRONIO

## 61/. Avenc T-38.

**Desnivell :** -34 m.

**Coordenades UTM.** Datum Europeu 1950  
X: 409669; Y: 4579383; Altura 454 msnm.

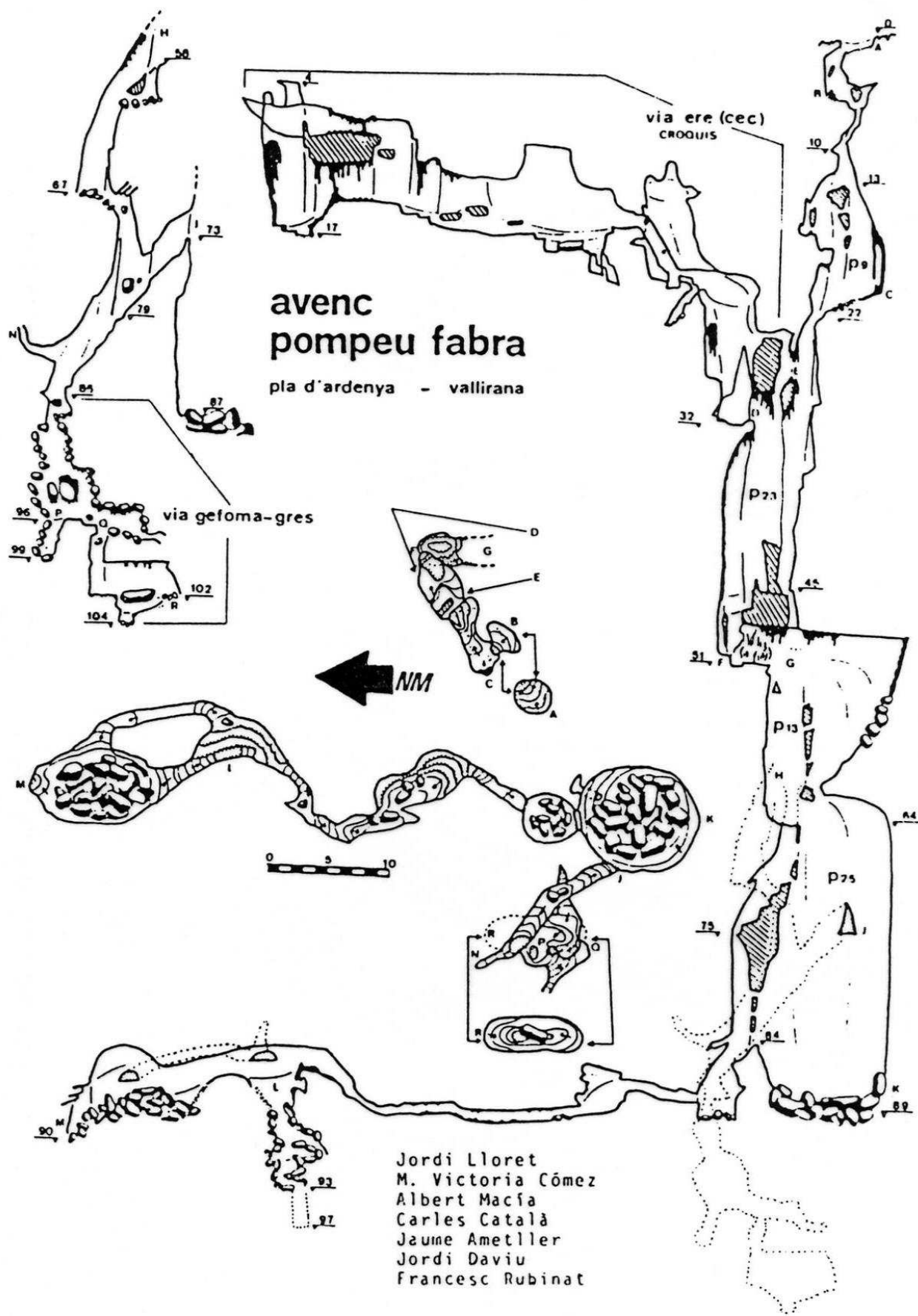
**Municipi:** Vallirana.

**1ª Exploració:** ERE-AEC

**Bibliografia:** 12-41-42-43-85-88-141.

**Situació:**

Pel camí que voreja la pedrera del Pla d'Ardenya en direcció a la Creu d'Ardenya i passa pel costat de l'Avenc Pompeu Fabra, un cop passat aquest trobarem una desviació a l'esquerra, aquest camí va en direcció al poliè del Pla d'Ardenya, caldrà seguir-lo uns 100 metres per trobar la boca a pocs metres a l'esquerra del camí.



## 62/. Avenc Pompeu Fabra.

**Desnivell :** -104 m. **Recorregut:** 200 m.

**Coordenades UTM.** Datum Europeu 1950  
X: 409741; Y: 4579499; Altura 453 msnm.

**Municipi:** Vallirana.

**1ª Exploració:** ERE-AEC

**Bibliografia:** 12-17-22-30-40-41-42-43-57-85-86-88-119-120-125-148-151.


### **Situació:**

Situats a la caseta o colomar que hi ha al poliè del Pla d'Ardenya, cal seguir en direcció a la pedrera fins trobar la pista que la voreja, cal seguir-la cap a l'esquerra en direcció a la Creu d'Ardenya, quan arribem a la zona més planera veurem un enorme roc a l'esquerra del camí, al seu costat s'obre la cavitat.

---

*Avenc Pompeu Fabra (foto: F. Rubinat)*

---



## 63/. Avenc Abad Escarré.

**Desnivell :** -83 m. **Recorregut:** 190 m.

**Coordenades UTM.** Datum Europeu 1950  
X: 409781; Y: 4579587; Altura 447 msnm.

**Municipi:** Vallirana

**1ª Exploració:** ERE-AEC

**Bibliografia:** 12-16-29-40-41-42-43-85-88-148.

### **Situació:**

Està situat a uns 60 metres al NE de l'avenc Pompeu Fabra i a uns 30 m. de la pista que voreja la pedrera del Pla d'Ardenya.

## 64/. Avenc dels Pirates.

**Desnivell :** -13 m.

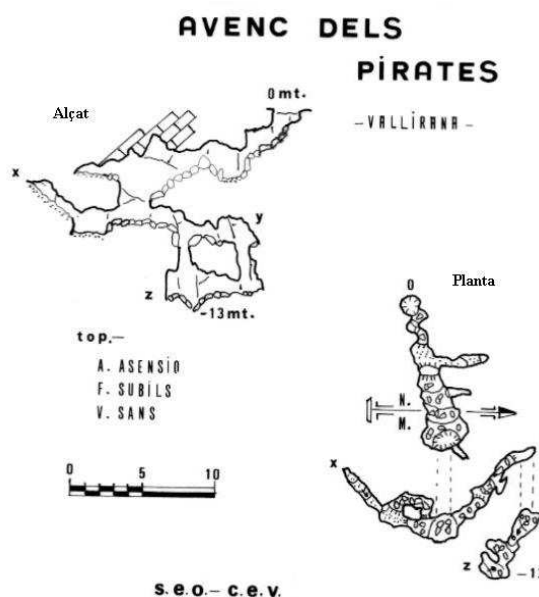
**Coordenades UTM.** Datum Europeu 1950  
X: 409873; Y: 4579679; Altura 443 msnm.

**Municipi:** Vallirana.

**Bibliografia:** 12-41-42-43-85-88-141.

### **Situació:**

Des de la part posterior de la caseta o colomar que hi ha al poliè del Pla d'Ardenya, surt un corriol en direcció Oest, la cavitat es troba a uns 50 metres enmig del bosc.

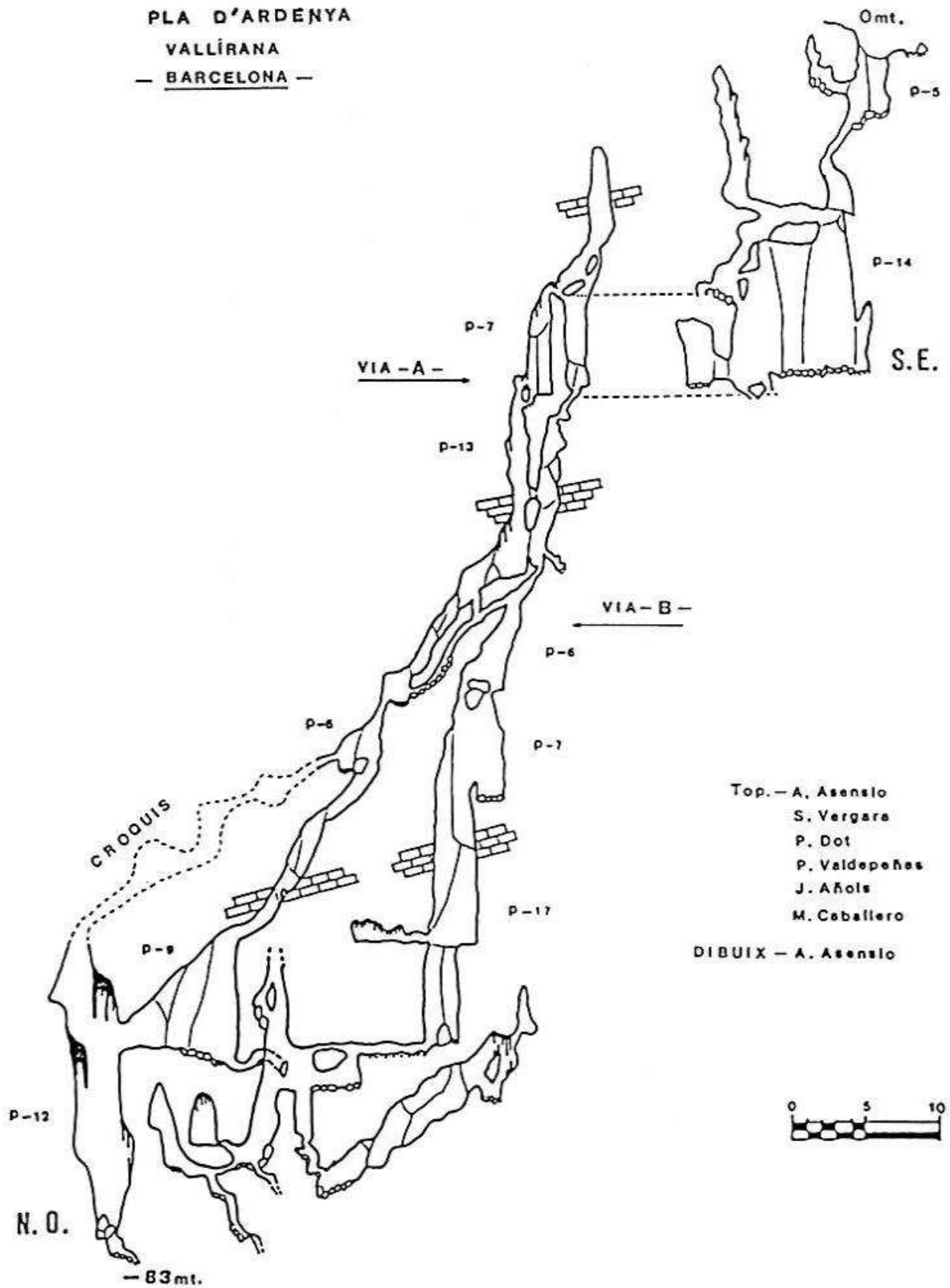


# AVENC ABAT ESCARRÉ

PLA D'ARDENYA

VALLIRANA

— BARCELONA —



### 65/. Avenc dels Gossos.

**Desnivell :** -9 m.

**Coordenades UTM.** Datum Europeu 1950

X: 409801; Y: 4579388

**Altura:** 456 m.s.n.m.

**Municipi:** Vallirana.

**1ª Exploració:** SEO

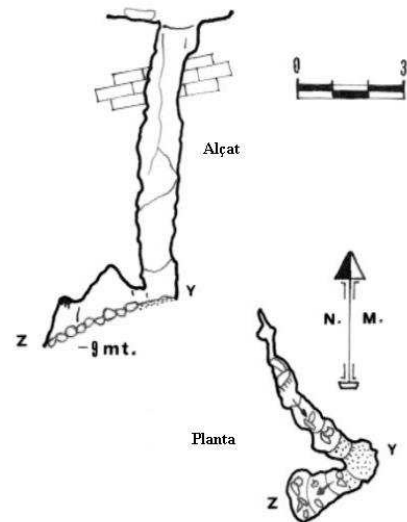
**Bibliografia:** Inèdit.

**Situació:**

Al camí que va des de la pedrera del Pla d'Ardenya en direcció al poliè del Pla d'Ardenya, un cop passat l'avenc T-38 trobarem a la part dreta un corriol que hauren de recórrer durant un centenar de metres, aquesta cavitat es troba molt a prop de l'avenc de la Salamandra

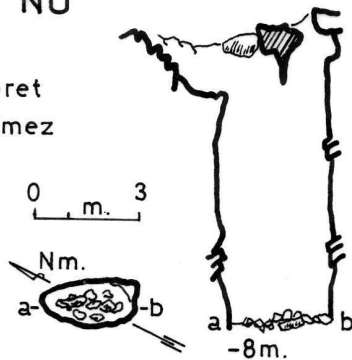
### AVENC DELS GOSSOS

- VALLIRANA -



### AVENC NÚ

Topo: J.Lloret  
V. Gómez



TOP - f, subils  
a, asensio  
m, petronio

### 66/. Avenc Nú.

**Desnivell :** -8 m.

**Altura:** 456 m.s.n.m.

**Municipi:** Vallirana.

**1ª Exploració:** ERE-AEC

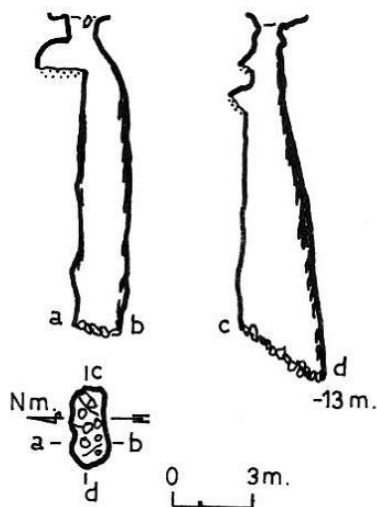
**Bibliografia:** 12-41-42-43-85-87-133.

**Situació:**

Es troba a 30 metres a l'Est de l'avenc de l'Espera, en una zona molt boscosa.

### AVENC DE LES RUNES

Topo: J.Lloret - J.Marqués



### 67/. Avenc de les Runes.

**Desnivell :** -13 m.

**Coordenades UTM.** Datum Europeu 1950.

X: 410235; Y: 4579564; Altura 452 m.s.n.m.

**Municipi:** Vallirana.

**1ª Exploració:** SES-CEP

**Bibliografia:** 12-85-87-141.

**Situació:**

Es troba a uns 30 metres de les runes de Can Ardenya i en direcció N20W. en la intersecció de l'antiga pista que pujava del Mas de les Fonts i la que va a la caseta del poliè de Can Muntaner.

## 68/. Avenc del Porró.

**Desnivell :** -5 m.

**Coordenades UTM.** Datum Europeu 1950.

X: 410185; Y: 4579630; Altura 458 m.s.n.m.

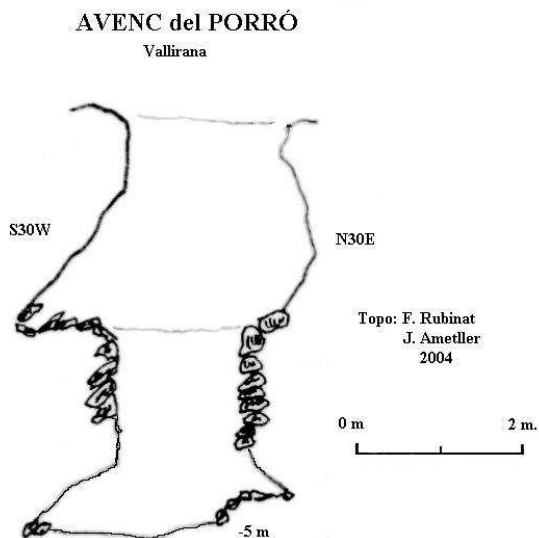
**Municipi:** Vallirana.

**1ª Exploració:** SEO

**Bibliografia:** Inèdit.

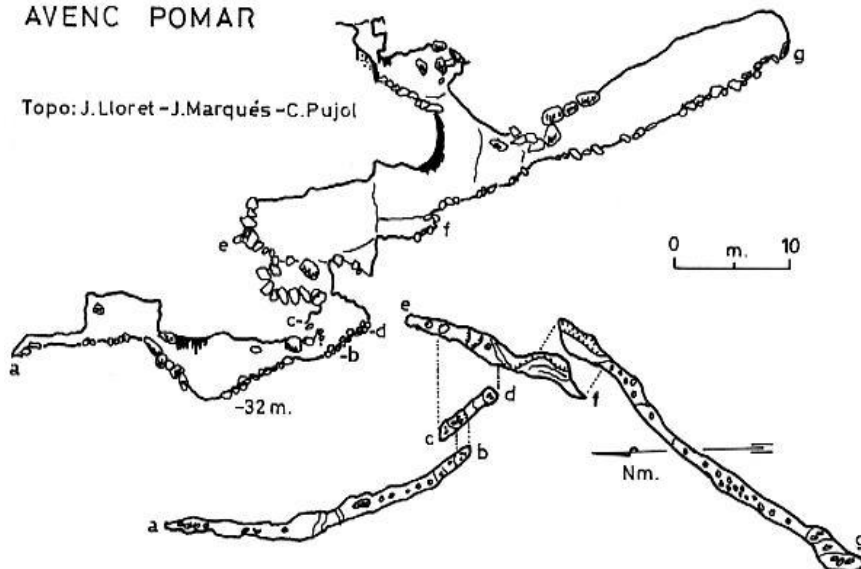
**Situació:**

Des de l'avenc de les Runes cal seguir durant uns 200 metres per un corriol que va seguint paral·lel a la pista que va fins el colomar del Pla d'Ardenya.



## AVENC POMAR

Topo: J. Lloret - J. Marqués - C. Pujol



## 69/. Avenc Pomar.

**Desnivell :** -32 m.

**Recorregut:** 90 m.

**Altura:** 410 m.s.n.m.

**Municipi:** Vallirana.

**1ª Exploració:** GEB

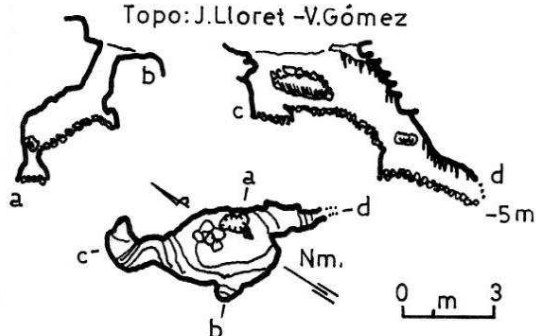
**Bibliografia:** 85-88-100.

**Situació:**

Està situat enmig de l'antic camí que es feia servir per pujar al Pla d'Ardenya des de Vallirana, un cop passada la pista de la urbanització i abans d'arribar a la pista de la pedrera, més a prop d'aquesta última.

## AVENC DEL 1º DE MAIG

Topo: J. Lloret - V. Gómez



## 70/. Avenc Primer de Maig.

**Desnivell :** -5 m. **Recorregut:** 7 m.

**Altura:** 377 m.s.n.m.

**Municipi:** Vallirana.

**1ª Exploració:** GRIS

**Bibliografia:** 85-88.

**Situació:**

Està situat a 20 metres al S45E del llavi superior de la boca de l'Avenc de les Portes i a 4 metres d'alçada des d'aquell punt.

### 71/. Cova Penjada.

**Recorregut:** 7 m.

**Altura:** 295 m.s.n.m.

**Municipi:** Vallirana.

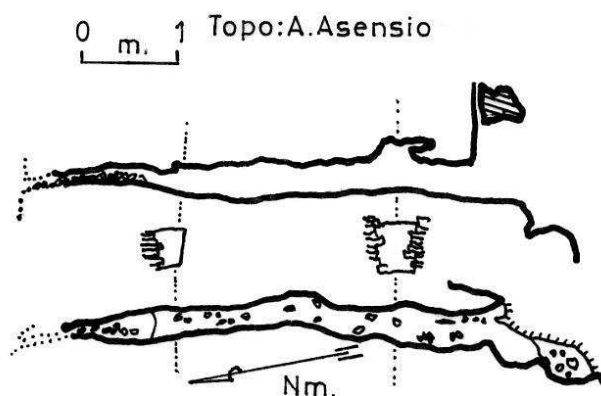
**1ª Exploració:** CEC

**Bibliografia:** 88.

**Situació:**

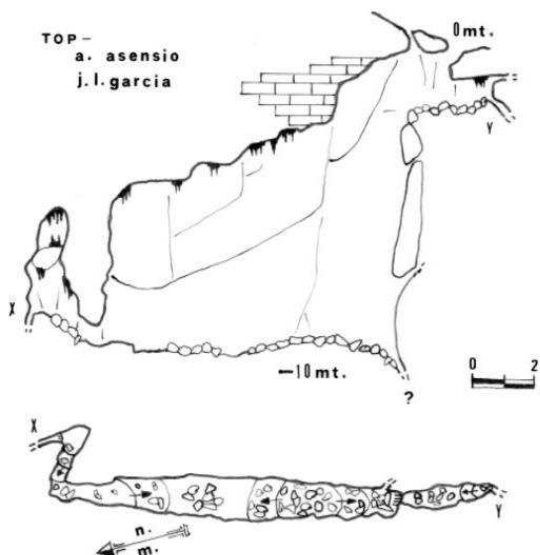
S'obre a mitja paret d'una cinglera que es troba a la dreta del carrer del Dr. Cuatrecases, el qual es dirigeix des de Vallirana pel carrer on hi ha el mercat fins al Mas de les Fonts en el seu darrer tram de pujada i abans enllaçar amb el camí que puja des del costat del restaurant del Xipreret a la carretera nacional.

### COVA PENJADA



### ESCLETXA DE LA MATA

- VALLIRANA -



### 72/. Escletxa de la Mata.

**Desnivell :** -10 m. **Recorregut:** 14 m.

**Coordenades UTM.** Datum Europeu 1950.

X: 410246; Y: 4580821; Altura 350 msnm.

**Municipi:** Vallirana.

**1ª Exploració:** CEC

**Bibliografia:** 88.

**Situació:**

Es troba dins de la pedrera que es troba al carrer de la Pedrera, queda pràcticament davant de la rotonda que hi ha al carrer Brasil on es troben els carrers que venen de Vallirana des del Mercat i des del restaurant del Xipreret.

### 73/. Avenc de la Pedrera.

**Desnivell :** -8 m. **Recorregut:** 12 m.

**Coordenades UTM.** Datum Europeu 1950.

X: 410251; Y: 4580821; Altura 350 msnm.

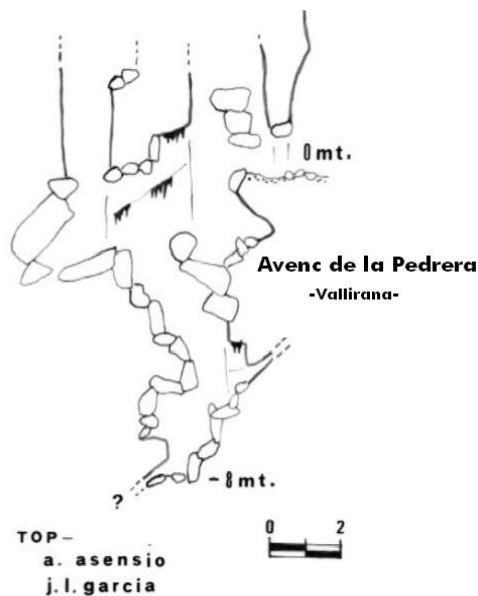
**Municipi:** Vallirana.

**1ª Exploració:** CEC

**Bibliografia:** 88.

**Situació:**

Està situat a la Pedrera que es troba al carrer de la Pedrera, molt a prop de l'Escletxa de la Mata i a l'esquerra d'aquesta.





### 74/. Escletxa de les Portes.

**Desnivell :** -17 m. **Recorregut:** 56 m.

**Altura:** 345 m.s.n.m.

**Municipi:** Vallirana.


**Bibliografia:** 85-88.

#### **Situació:**

Al vessant Nord occidental de les Portes i a poc més de 500 metres en línia recta de la carretera nacional, en una cinglera mig amagada pel bosc, a l'alçada de les Casetes de Vallirana.

### ESCLETXA DE LES PORTES

Topo: J.Lloret-J.Ametller



### 75/. Avenc de les Portes.

**Altres noms:** (Avenc de les Calderes) (Avenc d'en Muntaner).

**Desnivell :** -23 m. (des del llavi superior).

**Altura:** 360 m.s.n.m.

**Municipi:** Vallirana.

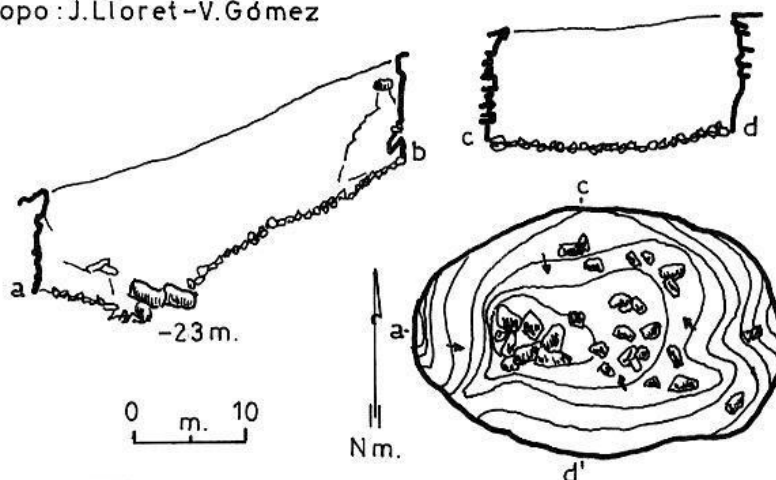
**Bibliografia:** 34-41-42-43-50-51-54-58-62-79-81-84-85-88-137.

#### **Situació:**

Pel camí on es troba l'avenc Pomar anant en direcció a Vallirana, uns 20 metres després d'haver passat aquest caldrà deixar el camí i seguir en línia recta, pràcticament carenant el promontori per començar tot seguit una davallada de 50 metres de desnivell en direcció W. després seguirem cap el N uns 200 metres i trobarem a 70 metres al SE de les Casetes de Vallirana la gran boca de la cavitat.

### AVENC DE LES PORTES

Topo: J.Lloret-V.Gómez



### 76/. Avenc J. Estrada.

**Desnivell :** -5 m.

**Altura:** 505 m.s.n.m.

**Municipi:** Vallirana

**1ª Exploració:** CEC

**Bibliografia:** 87

#### **Situació:**

Es troba a 100 m. al S-SE de l'avenc Negre i a 100 metres a la dreta de la pista que baixa del Pla de Sots al Pla d'Ardenya. No localitzat, no es disposa de topografia.

Dades aportades per A. Asensio.

### 77./ Avenc Sot d'Ossos.

**Altres noms:** (Avenc de la Pluja).

**Desnivell :** -12 m.

**Municipi:** Vallirana.

**1ª Exploració:** GES-CMB

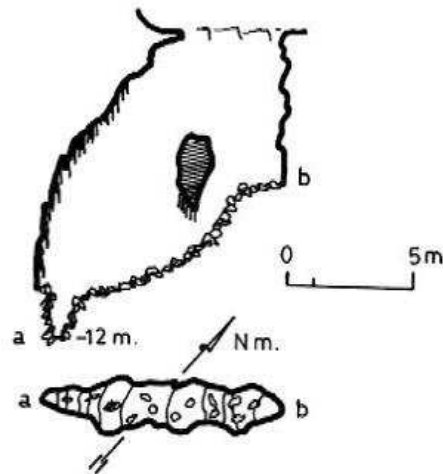
**Bibliografia:** 12-85-87-93.

**Situació:**

Es troba al marge esquerre de la riera que des de Basses Rosses baixa cap a la pedrera del Pla d'Ardenya i a uns 300 metres a l'Est de la caseta dels repetidors que hi ha al costat de la planta elèctrica.

### AVENC DE SOT D'OSSOS

Topo: L. Muntán



### 78/. Avenc de Basses Roges.

**Altres noms:** (H-3).

**Desnivell :** -25 m.

**Coordenades UTM.**

Datum Europeu 1950

X: 408727; Y: 4579252;

Altura: 523 m.s.n.m.

**Municipi:** Vallirana.

**1ª Exploració:** EG-CMH

**Bibliografia:** Inèdit.

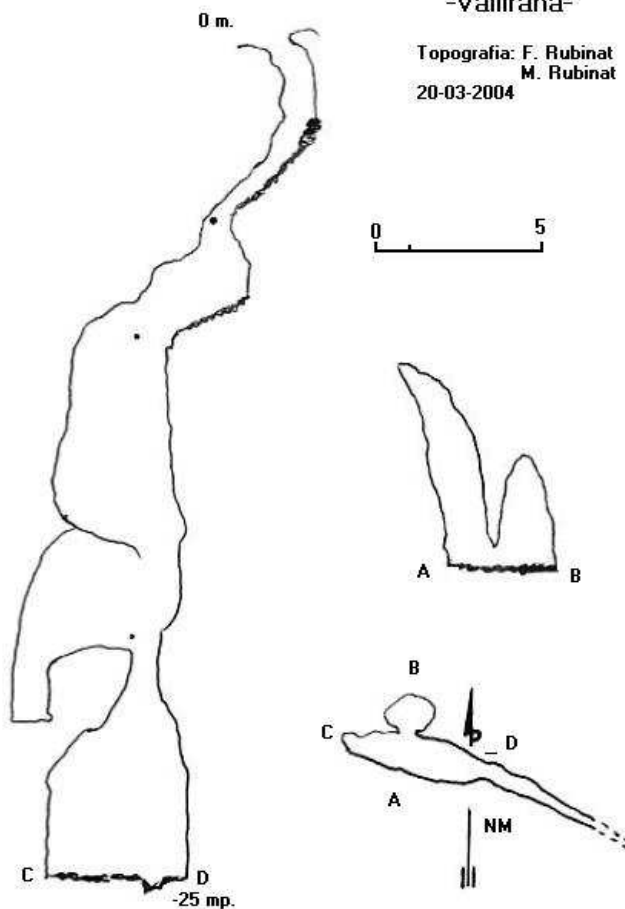
**Situació:**

Situats a la planta elèctrica del Pla de Basses Roges, ens haurem de dirigir cap a la caseta on es troben els repetidors de radio i TV, des d'aquí seguirem pel camí en direcció a la pedrera dels Claperons, de primer aquest camí fa un gir a la dreta, i uns pocs metres més endavant el gir el fa cap a l'esquerra, just en aquest punt caldrà deixar el camí pel seu costat dret i anar davallant en direcció al torrent proper, la cavitat es troba poc abans d'arribar al torrent, actualment unes fites ens porten fins la cavitat.

### AVENC de BASSES ROGES

-Vallirana-

Topografia: F. Rubinat  
M. Rubinat  
20-03-2004



### 79/. Avenc de la Carbonera.

Altres noms: (Avenc de la Dolina).

Desnivell : -8 m.

Altura: 487 m.s.n.m.

Municipi: Vallirana.

1ª Exploració: ERE-AEC

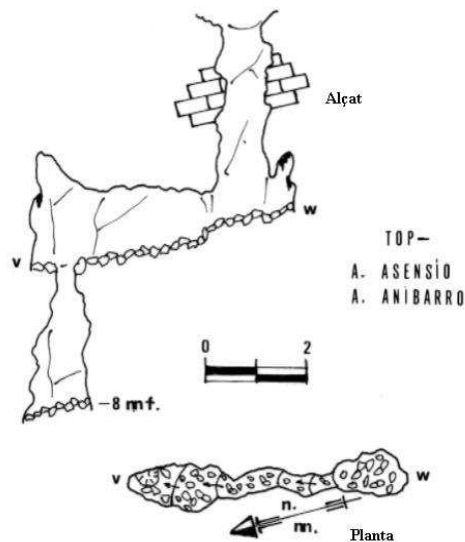
Bibliografia: 41-42-85-87.

Situació:

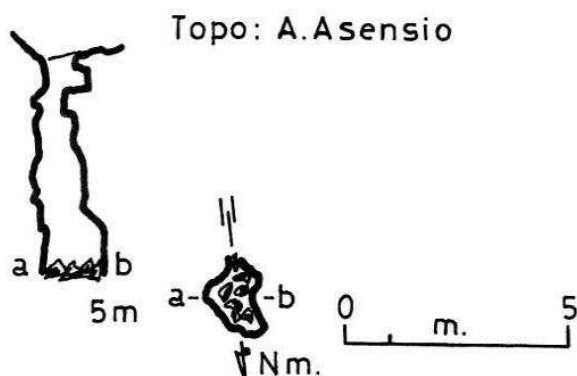
A 180 m. al Nord de l'Avenc Josep Pasanau prop d'una de les petites torrenteres que baixen del Pla de Sots d'Ossos.

### AVENC DE LA CARBONERA

VALLIRANA



### AVENC DE LA MATA



### 80/. Avenc de la Mata.

Desnivell : -5 m.

Altura: 475 m.s.n.m.

Municipi: Vallirana.

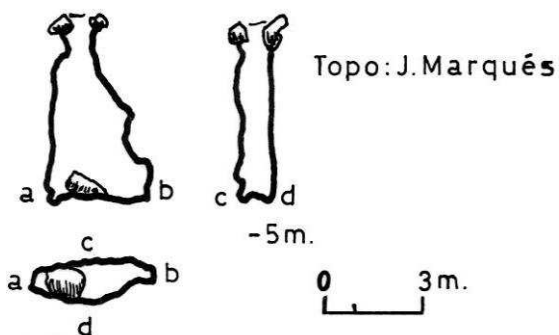
1ª Exploració: ERE-AEC

Bibliografia: 42-85-87.

Situació:

Es troba a 300 m. al N45E de l'avenc de les Alzines, al marge esquerre d'un dels torrents que baixen del Pla de Sots d'Ossos.

### AVENC XIC-XIC



### 81/. Avenc Xic-xic.

Desnivell : -5 m.

Altura: 483 m.s.n.m.

Municipi: Vallirana.

1ª Exploració: GEFOMA

Bibliografia: 85-87-90.

Situació:

La boca de la cavitat s'obre a 50 metres a l'Est de l'avenc Josep Pasanau.

## 82/. Avenc Josep Pasanau.

**Desnivell :** -12 m.

**Altura:** 488 m.s.n.m.

**Municipi:** Begues.

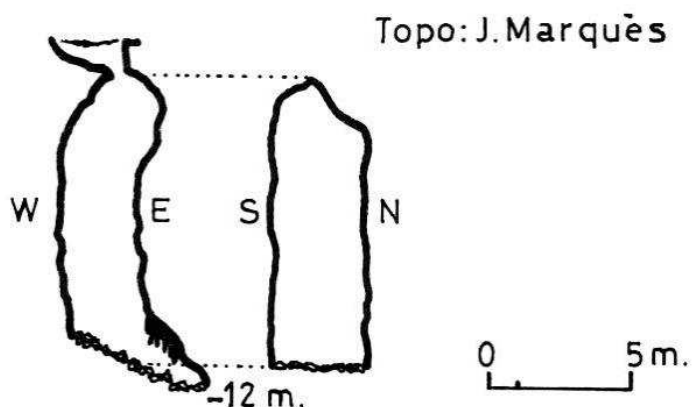
**1ª Exploració:** GEFOMA

**Bibliografia:** 12-85-87-89.

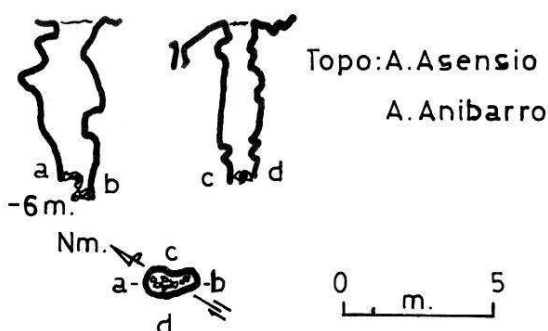
**Situació:**

Es troba a uns 50 metres a la dreta de la pista que va del Pla de Sots al Pla d'Ardenya, a uns 150 metres abans d'arribar a la creu d'Ardenya.

## AVENC JOSEP PASANAU



## AVENC NEGRE



## 83/. Avenc Negre.

**Desnivell :** -6 m.

**Altura:** 515 m.s.n.m.

**Municipi:** Vallirana.

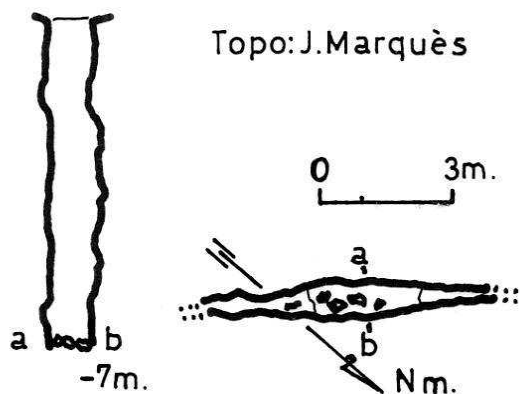
**1ª Exploració:** CEC

**Bibliografia:** 87.

**Situació:**

Es troba a 150 m. a l'Est de l'avenc de les Alzines en mig d'un petit bosc d'alzines.

## AVENC ESTRET



## 84/. Avenc Estret.

**Desnivell :** -7m.

**Altura:** 524 m.s.n.m.

**Municipi:** Begues.

**1ª Exploració:** GEFOMA

**Bibliografia:** 12-85-87-89.

**Situació:**

Per la pista que va del Pla de Sots al Pla d'Ardenya, 150 m. després de la desviació de l'Avenc de les Alzines, es troba a la dreta de la pista, i a 430 m al N70W de la Creu d'Ardenya.

### 85/. Avenc de les Alzines.

Desnivell : -33 m.

Coordenades UTM.

Datum Europeu 1950

X: 409068; Y: 4578926;

Altura 530 msnm.

Municipi: Vallirana.

1ª Exploració: GES-CMB

Bibliografia: 12-41-42-43-85-87-101.


Situació:

Seguint la pista que surt des de la carretera asfaltada del Pla de Sots i va al Pla d'Ardenya, un cop passada la cota 536 (mapa Alpina) trobarem un corriol a l'esquerra i segueix direcció Nord, a un centenar de metres trobarem una dolina, en el fons de la qual es troba la cavitat.

### AVENC DE LES ALZINES

Topo: J.Lloret

V.Gómez



### 86/. Avenc de l'Escrucó.

Desnivell : -9 m.

Coordenades UTM.

Datum Europeu 1950.

X: 409124; Y: 4578754;

Altura: 523 msnm.

Municipi: Begues.

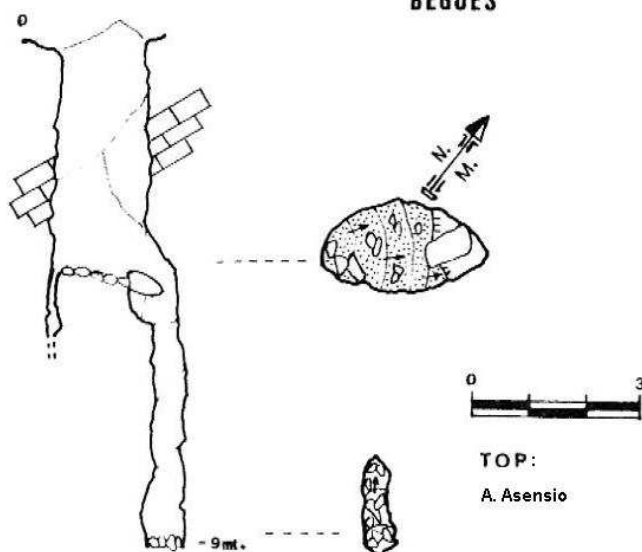
1ª Exploració: SEO

Bibliografia: 166.

Situació:

Des de la carretera asfaltada del Pla de Sots, surt una pista en direcció a la creu d'Ardenya, que passa pel costat de la dolina on hi ha l'avenc Gran de les Alzines, en aquest punt de la pista trobem una torre de la línia elèctrica, seguint per la pista de seguida trobarem una altra torre de la línia, a partir d'aquí seguirem per sota els cables en direcció a la creu d'Ardenya, a mig recorregut fins a la següent torre trobarem a l'esquerra una paret artificial de pedra, al davant mateix d'aquest mur es troba la cavitat.

### AVENC DE L'ESCRUCÓ BEGUES



### 87/. Avenc PS-1.

**Desnivell :** -14 m.

**Altura:** 520 m.s.n.m.

**Municipi:** Begues.

**1ª Exploració:** CEC

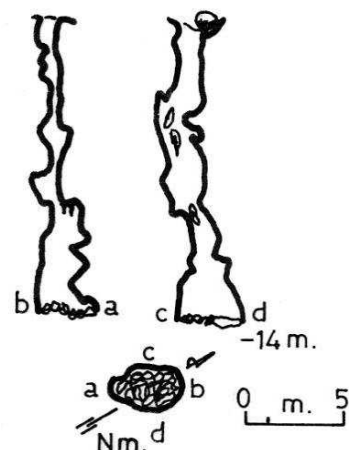
**Bibliografia:** Inèdit.

**Situació:**

Es troba en el Pla de Sot d'Ossos, en mig del rascler que s'estén en direcció a la Creu d'Ardenya, i a mig camí entre l'avenc Estret i l'avenc Net.

### AVENC P.S.-I

Topo: A. Asensio



### 88/. Avenc del Set.

**Desnivell :** -6'5 m.

**Coordenades UTM.** Datum Europeu 1950.

X: 409136; Y: 4578783; Altura 525 msnm.

**Municipi:** Begues.

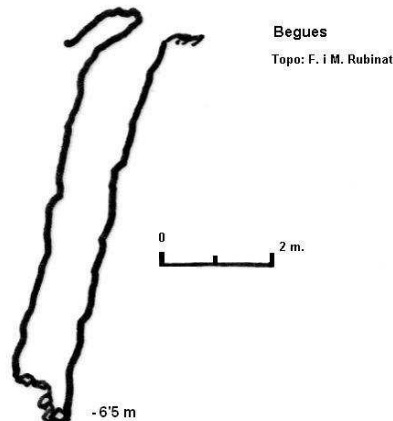
**1ª Exploració:** SIE-CEA

**Bibliografia:** Inèdit.

**Situació:**

Des de la carretera asfaltada del Pla de Sots, surt una pista en direcció a la creu d'Ardenya, que passa pel costat de la dolina on hi ha l'avenc Gran de les Alzines, una mica més endavant trobem a l'esquerra el camí que duu a l'avenc de les Alzines, a partir d'aquest punt haurem de continuar per la pista durant 85 metres, al cap dels quals ens desviarem a la dreta 10 metres, en aquest punt trobarem la cavitat.

### AVENC DEL SET



### 89/. Avenc de la Llastra Inclinada.

**Desnivell :** 6'5 m.

**Coordenades UTM.** Datum Europeu 1950.

X: 409046; Y: 4578704; Altura 526 msnm.

**Municipi:** Begues.

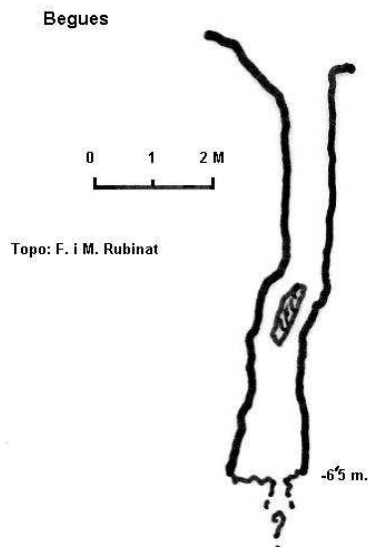
**1ª Exploració:** SEO

**Bibliografia:** Inèdit.

**Situació:**

Des de la carretera asfaltada del Pla de Sots, surt una pista en direcció a la creu d'Ardenya, que passa pel costat de la dolina on hi ha l'avenc Gran de les Alzines, en aquest punt de la pista trobem una torre de la línia elèctrica, seguint per la pista de seguida trobarem una altra torre de la línia, a partir d'aquí seguirem per sota els cables en direcció a la creu d'Ardenya durant uns 20 metres, seguidament ens haurem de desviar a l'esquerra uns 15 metres per tal de trobar la cavitat.

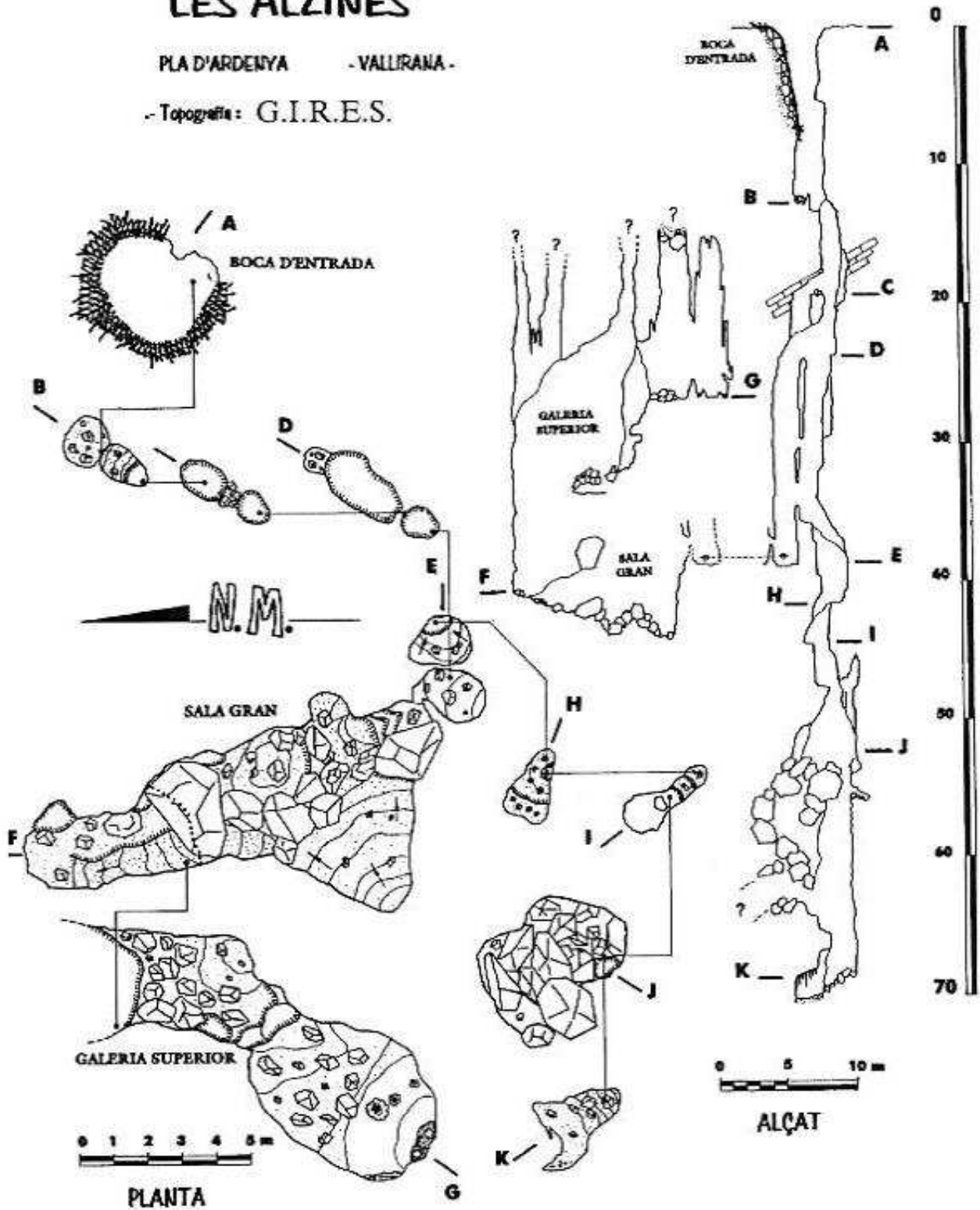
### AVENC DE LA LLASTRA INCLINADA



# AVENC GRAN DE LES ALZINES

PLA D'ARDENYA - VALLIRANA -

- Topografia : G.I.R.E.S.



## 90./ Avenc Gran de les Alzines.

Altres noms: (Esquerda de les Alzines).

Desnivell : -70 m.

Coordenades UTM. Datum Europeu 1950.

X: 408864; Y: 4578726; Altura: 530 msnm.

Municipi: Vallirana.

1ª Exploració: GES-CMB /

GIRES (desobstrucció)

Bibliografia: 12-85-87-101-141-167.

### Situació:

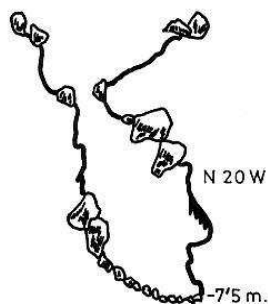
Per la carretera que de Begues puja a la planta elèctrica, un cop som al Pla de Sots, hi surt un camí a l'esquerra que va al Pla d'Ardenya, en el punt on el camí passa per sota d'una torre elèctrica haurem de agafar un corriol a l'esquerra que en pocs metres ens durà a una gran dolina, en el bell mig d'aquesta s'obre la cavitat.



Avenc Gran de les Alzines (foto: F. Rubinat)

## ESQUERDA PETITA DE LES ALZINES

Topo: A.Tolrà (1962)



## 91/. Esquerda Petita de les Alzines.

Desnivell : -7'5 m.

Coordenades UTM. Datum Europeu 1950

X: 408864; Y: 4578725; Alçada: 531 msnm.

Municipi: Vallirana.

1ª Exploració: SIEP

Bibliografia: 141.

### Situació:

Es troba a la mateixa dolina que l'Avenc Gran de les Alzines al seu costat Sud, a la banda més propera a la torre elèctrica.



Avenc de les Alzines.  
(foto: F. Rubinat)



## 92/. Avenc del Pla de Sots

Altres noms: (H-10).

Desnivell : -12 m.

Altura: 535 m.s.n.m.

Municipi: Vallirana


1<sup>a</sup> Exploració: SEO

Bibliografia: Inèdit.

Situació:

Anant per la carretera asfaltada que duu a les instal·lacions elèctriques de Basses Roges, un cop passat el camí que hi ha a la dreta poc abans d'arribar-hi, caldrà que ens endinsem per aquesta banda uns dos-cents metres, la cavitat està al peu d'un arbre.

AVENC DE SANT JOAN  
BEGUES



## 93/. Avenc de Sant Joan

Desnivell : -9 m.

Coordenades UTM. Datum Europeu 1950.

X: 408391; Y: 4578643; Altura: 405 m.s.n.m.

Municipi: Vallirana

1<sup>a</sup> Exploració: SEO

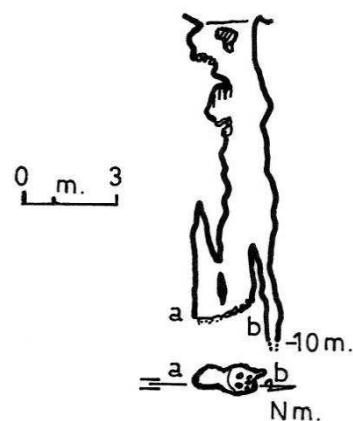
Bibliografia: Inèdit.

Situació:

Estant situats a Basses Roges a la cruïlla de la carretera asfaltada que va a les instal·lacions elèctriques, ens haurem de dirigir cap al fondo de la vall que ens queda a l'Oest, baixant pel mig de la vall arribarem a un punt en que aquesta per la seva vessant dreta fa un petit ressalt, al peu d'aquest es troba la cavitat, molt a prop de la zona on es troben les deixalles i terres sobreposades resultants de les obres de la planta elèctrica.

## AVENC DANIEL

Topo: J. Ametller-J. Minguella



## 94/. Avenc Daniel.

Desnivell : -10 m.

Coordenades UTM. Datum Europeu 1950.

X: 408645; Y: 4578395; Altura: 534 msnm.

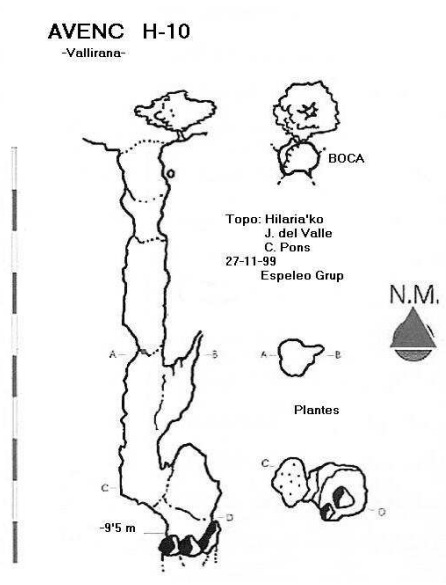
Municipi: Begues.

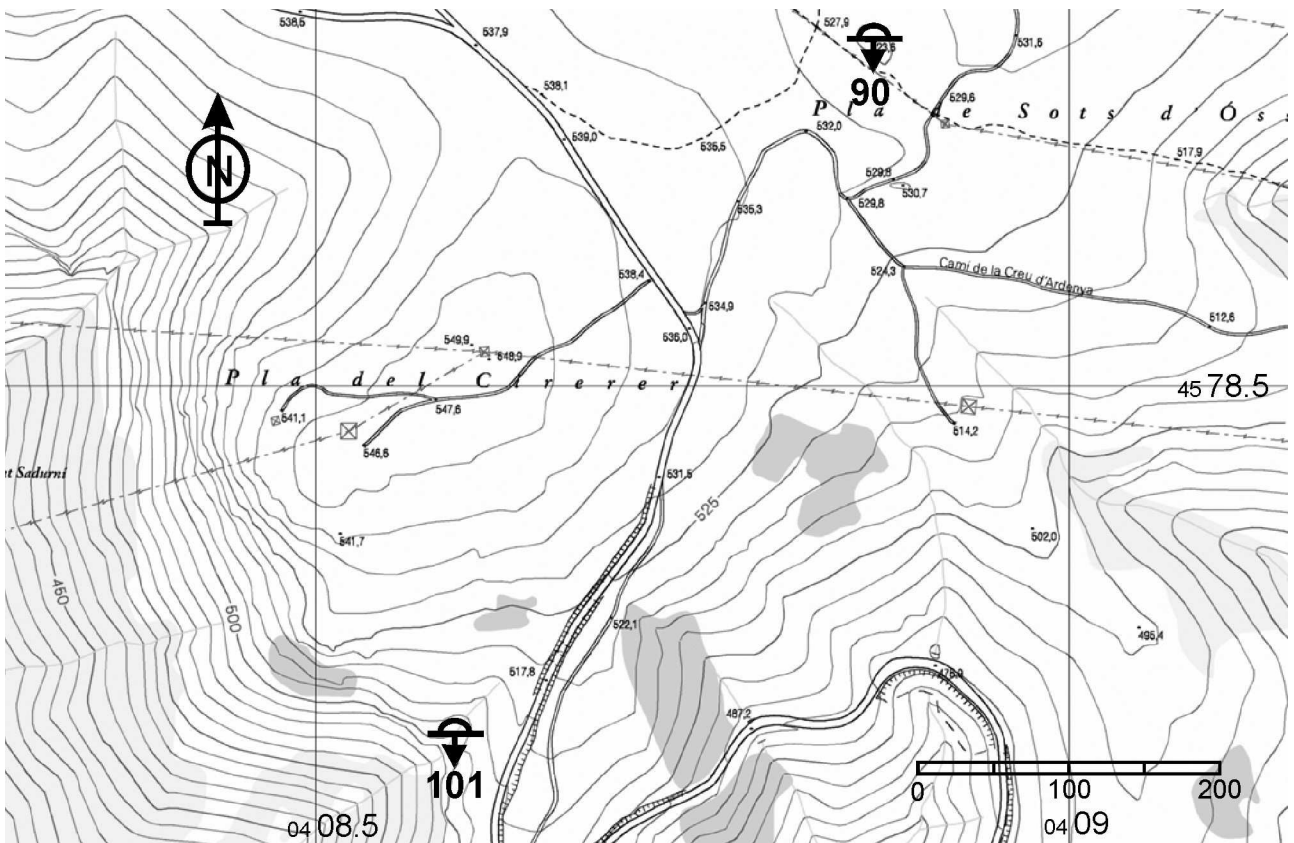
1<sup>a</sup> Exploració: GEFOMA

Bibliografia: 9-85-87.

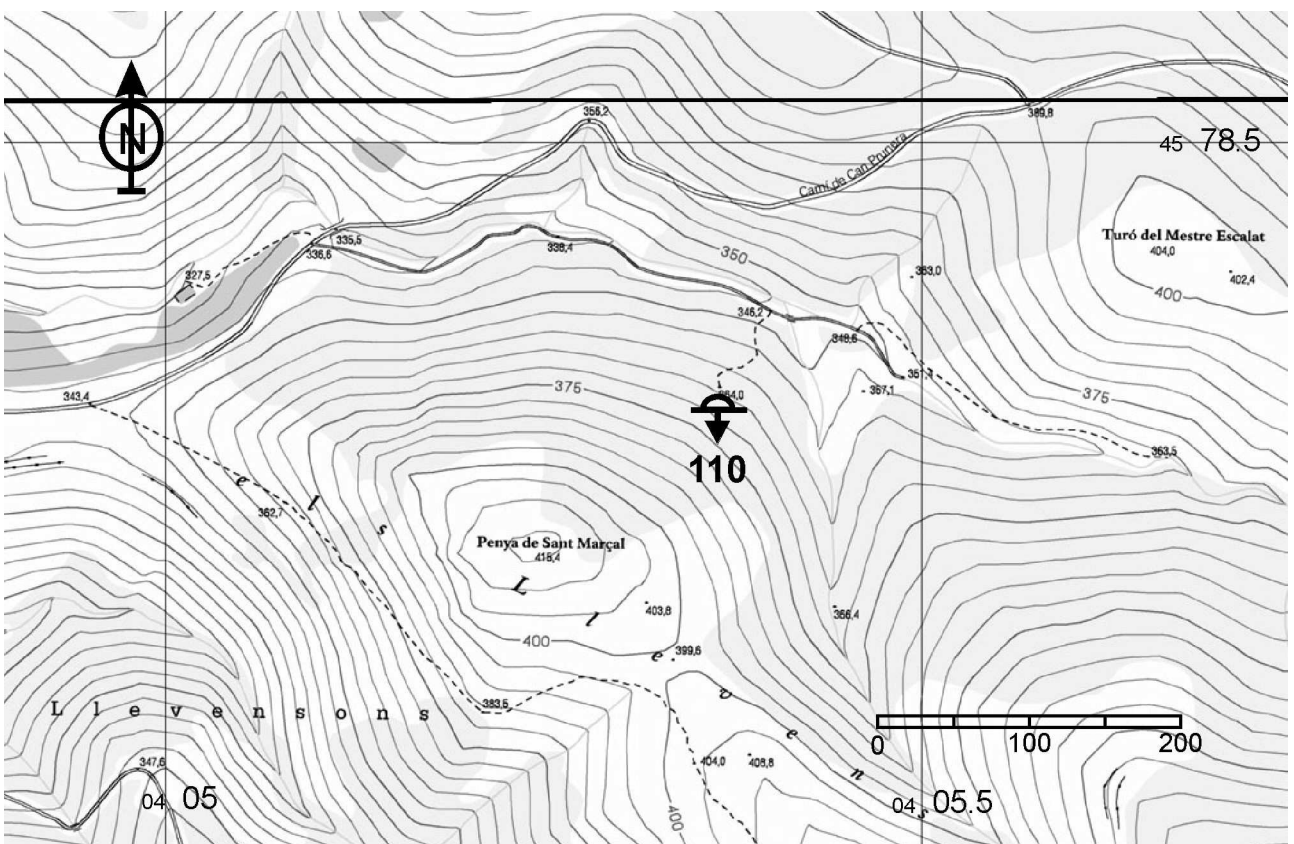
Situació:

En la carretera asfaltada que puja al Pla de Sots, un cop passat l'avenc de Can Sadurní i en l'últim tram de pujada abans d'arribar al Pla de Sots trobem a l'esquerra un petit ressalt rocós cal remuntar-lo i dirigir-nos pel mig del rascler cap a l'W uns 50 metres.





90. Avenc Gran de les Alzines. 101. Avenc de Can Sadurni.



110. Avenc de Sant Marçal. Mapes modificats de l'ICC superior (420-3-8) inferior (420-2-8)

### 95/. Avenc Can Xixolina.

**Altres noms:** (Avenc Xixolina) (Avenc del Pla del Cirerer).

**Desnivell :** -29 m.

**Coordenades UTM.** Datum Europeu 1950.

X: 408604; Y: 4578383; Altura 532 msnm.

**Municipi:** Begues

**1ª Exploració:** EGUME.

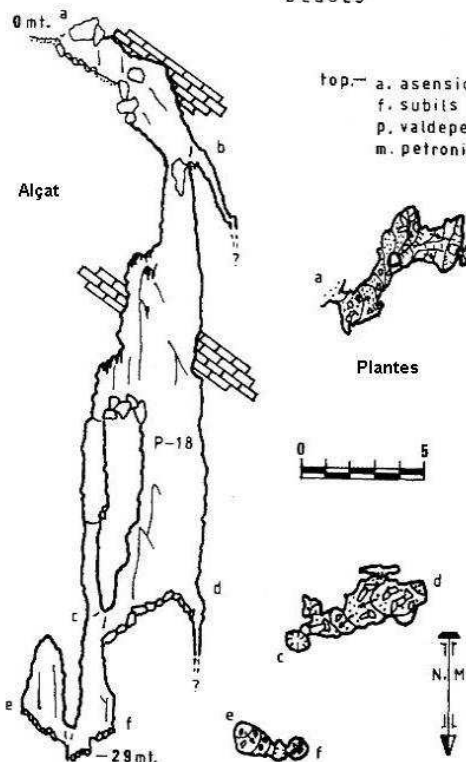
**Bibliografia:** 166.

#### **Situació:**

Situats a la carretera asfaltada que puja a l'estació elèctrica entre l'avenc de Can Sadurní i el Pla de Sots a l'alçada de l'avenc Daniel, haurem de dirigir-nos al NW en direcció a una torre de conducció elèctrica, la cavitat es troba a mitja distància entre l'avenc Daniel i la torre, en mig de la capçalera d'un incipient torrent.

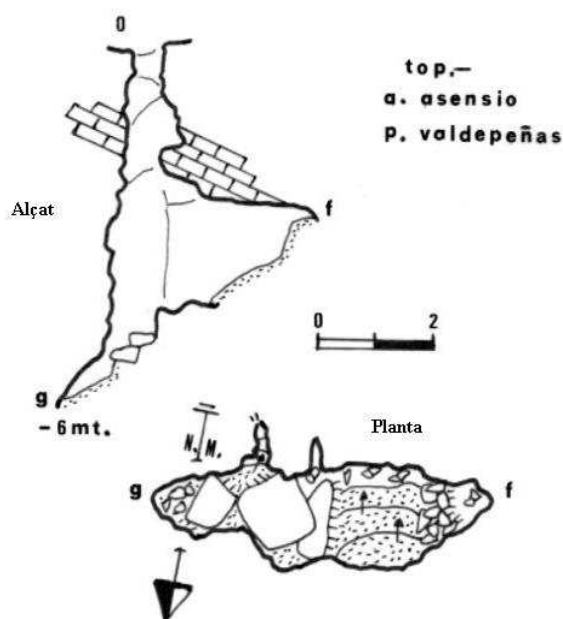
### AVENC CAN XIXOLINA

BEGUES



### AVENC DEL TORRENT DEL COLL DE LA CREU

BEGUES



### 96/. Avenc del Torrent del Coll de la Creu.

**Desnivell :** -6 m.

**Municipi:** Begues.

**1ª Exploració:** SEO

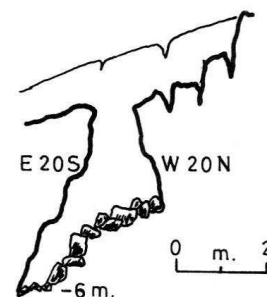
**Bibliografia:** Inèdit.

#### **Situació:**

A prop de l'avenc Net, al començament del torrent del Coll de la Creu, després d'un petit ressalt d'uns dos metres.

### AVENC PETIT DE CAN SADURNI

Topo: J. Montoriol



### 97/. Avenc Petit de Can Sadurní.

**Desnivell :** -6 m.

**Municipi:** Begues.

**1ª Exploració:** GES-CMB

**Bibliografia:** 85-87-101-141.

#### **Situació:**

Està situat a pocs metres a la dreta del camí que des de Can Sadurní puja a la Creu d'Ardenya, al costat d'un rascler. No localitzada

## 98/. Avenc Petit de Sot d'Ossos.

**Desnivell :** -10 m.

**Coordenades UTM.** Datum Europeu 1950.

X: 408816; Y: 4578854; Altura: 517 m.s.n.m.

**Municipi:** Vallirana

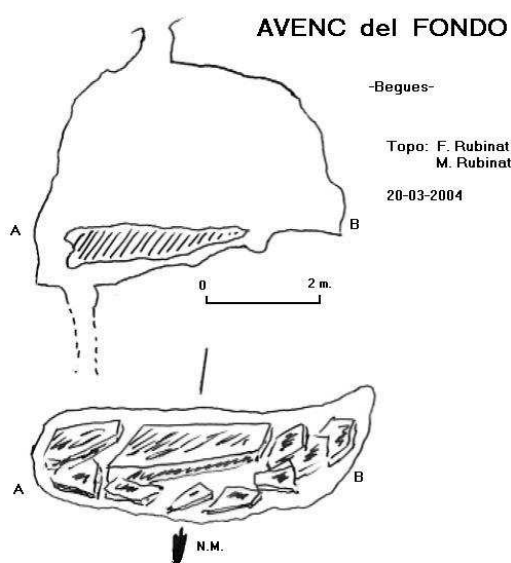
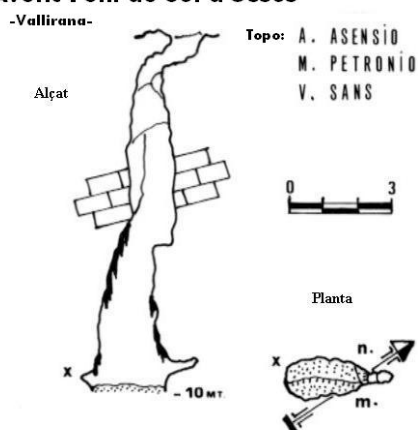
**1ª Exploració:** SEO

**Bibliografia:** Inèdit.

**Situació:**

Situats a l'avenc Gran de les Alzines, seguirem el corriol que va en direcció a les instal·lacions elèctriques per sota de la línia elèctrica. El corriol de primer puja una mica i després baixa, quan comença a ser pla cal baixar cap al torrent. La cavitat es troba pràcticament sota la dolina.

## Avenc Petit de Sot d'Ossos



## 99/. Avenc del Fondo.

**Altres noms:** (Avenc H-6).

**Desnivell :** -5 m.

**Coordenades UTM.** Datum Europeu 1950.

X: 4087991; Y: 4578458; Altura: 501 m.s.n.m.

**Municipi:** Begues.

**1ª Exploració:** EGH

**Bibliografia:** Inèdit.

**Situació:**

Des de la carretera asfaltada que duu a les instal·lacions elèctriques de Basses Roges, haurem de seguir per la pista de la dreta que es dirigeix cap a l'avenc Gran de les Alzines i el Pla d'Ardenya, només passar el primer gir a la dreta que fa la pista, caldrà seguir per la pista de la dreta fins arribar a la torre elèctrica on acaba la pista, des d'aquí baixarem al torrent que

comença per sota d'aquesta torre, uns metres més endavant i al mig del torrent s'obre la boca de la cavitat.

## 100/. Avenc de Can Jepet.

**Altres noms:** (Avenc de Can Japed)

**Desnivell :** -8 m.

**Coordenades UTM.** Datum Europeu 1950.

X: 408885; Y: 4578420; Altura 503 msnm.

**Municipi:** Begues.

**1ª Exploració:** SEG-GMG

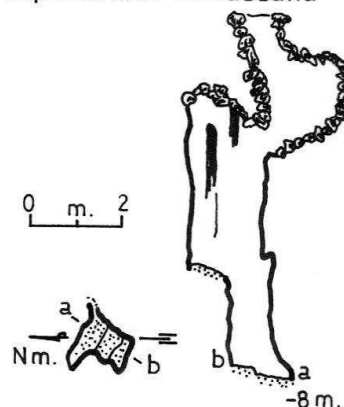
**Bibliografia:** 21-81-85-87.

**Situació:**

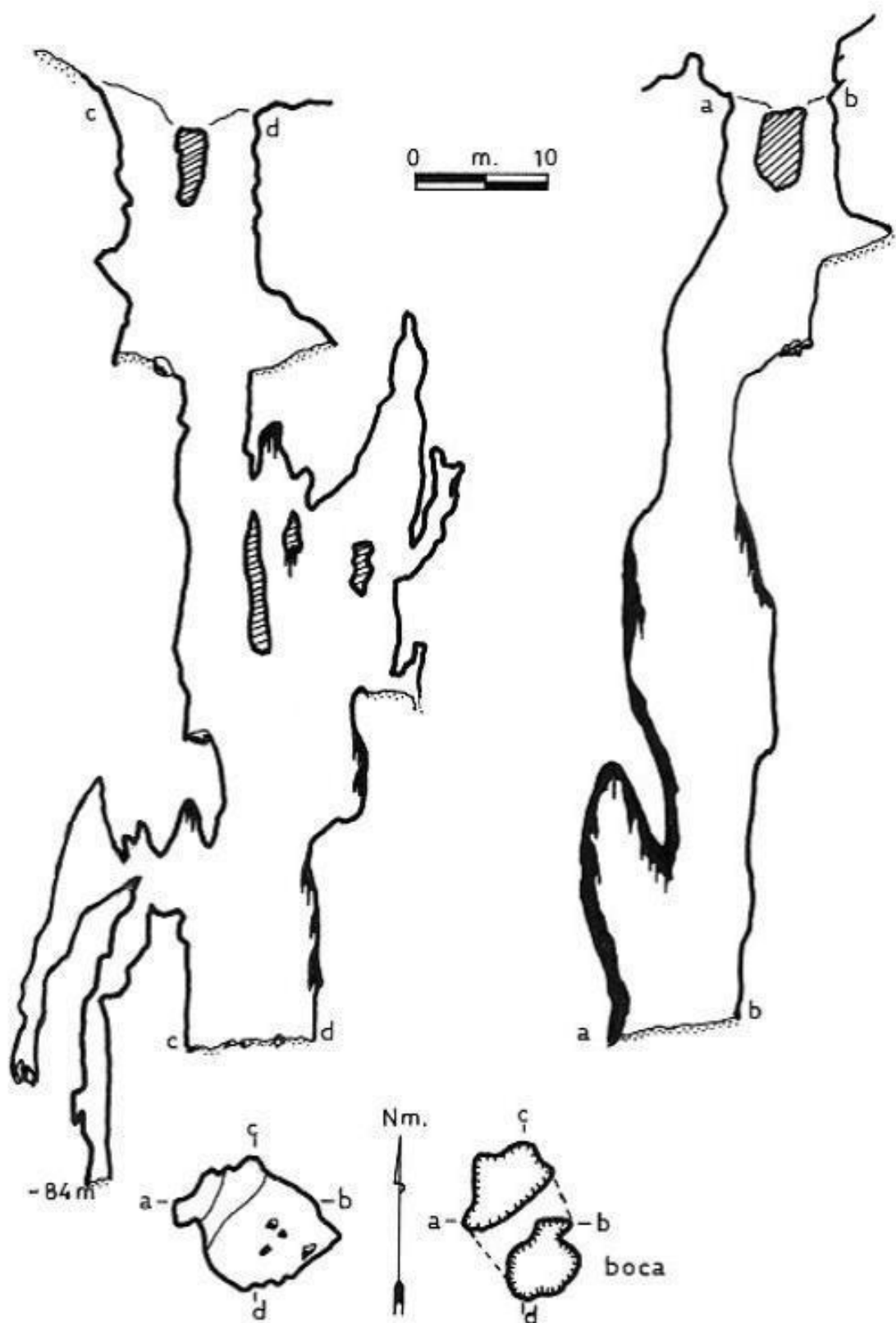
A la carretera asfaltada que puja al Pla de Sots, un cop s'arriba a la corba que travessa la riera principal per últim cop abans de trobar l'antic camí que pujava al Pla de Sots i enfilar la recta on es troba l'avenc de Can Sadurní. La cavitat es troba a uns 50 metres per sobre de la carretera al marge dret hidrogràfic i a uns 15 metres del llit del torrent, darrera mateix d'una gran llastra de roca i al mateix nivell d'un petit ressalt rocós visible des de la carretera.

## AVENC DE CAN JEPED

Topo: E. Porta - A. Massana



# AVENC DE CAN SADURNÍ



Topo : M.Romero-O.Escolà-A.Robert

### 101/. Avenc de Can Sadurní.

**Desnivell :** -84 m.

**Coordenades UTM.**

Datum Europeu 1950.

X: 408593; Y: 4578273;

Altura: 503 msnm.

**Municipi:** Begues.

**1ª Exploració:** Font i Sagué.

**Bibliografia:** 3-5-17-24-41-42-46-47-48-49-50-51-52-54-58-62-82-84-85-87-101-103-114-137.

**Situació:**

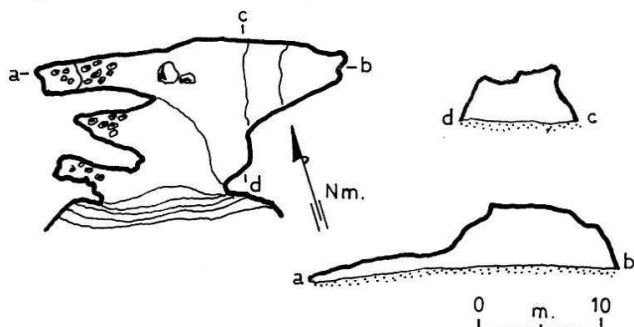
Per arribar a l'avenc de Can Sadurní, cal agafar la carretera asfaltada que puja fins el complex elèctric situat al Pla de Basses Roges, passant pel Pla de Sots, la cavitat es troba en el tram recte ascendent just abans d'arribar al Pla de Sots, en la part esquerra de la carretera en el punt que aquesta queda oberta a la vall, hi ha un corriol que ens duu fins la cavitat, la qual es troba al bell mig del primer torrent. Darrerament han instal·lat un indicador a la carretera.

*Avenc de Can Sadurní. Foto: F. Rubinat.*



### COVA DE CAN SADURNI

Topo: J. Montoriol - J. de Mier



### 102/. Cova de Can Sadurní.

**Recorregut:** 18 m.

**Altura:** 435 m.s.n.m.

**Municipi:** Begues.

**1ª Exploració:** Immemorial.

**Bibliografia:** 4-38-50-51-54-81-84-85-87-101-137.

**Situació:**

Es troba a 150 metres al Nord de la masia de Can Sadurní a prop i a l'Est de la cresta que baixa cap a la casa.

### 103/. Avenc de la Colla del Pinxo.

**Desnivell :** -17'5 m.

**Coordenades UTM.** Datum Europeu 1950.

X: 407536; Y: 4577335; Altura 420 msnm.

**Municipi:** Begues.

**1ª Exploració:** GEPEG

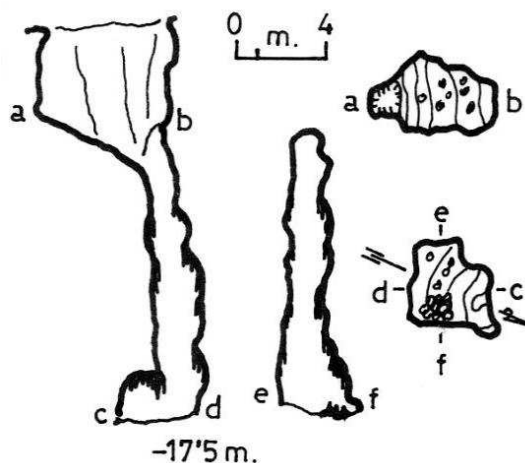
**Bibliografia:** 92-122.

**Situació:**

A la Urbanització de Begues Park, situats a la confluència dels carrers de l'Ebre i del Llobregat, trobarem el carrer del Túria, el qual remuntarem per l'esquerra fins a superar la primera casa, entre aquesta i la següent casa, hi ha (encara) un espai de bosc on trobem una pista que es dirigeix cap al torrent, un cop en aquest cal remuntar-lo fins el coll, en aquest punt es troba la cavitat.

### AVENC COLLA DEL PINXO

Topo: V. Diaz - P. Argilés



## 104/. Avenc del Fum.

**Altres noms:** (Mina Montau)

**Desnivell :** +34 m.

**Coordenades Geogràfiques meridià de Greenwich.**

Long. 1° 53' 28"; Lat. 41° 20' 53";

Altura: 575 msnm.

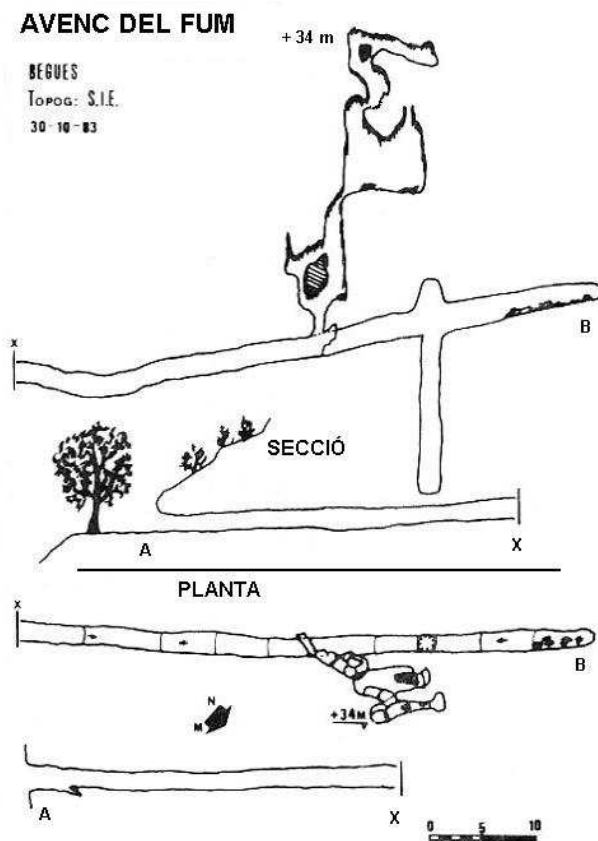
**Municipi:** Begues.

**1ª Exploració:** SIE-CEA

**Bibliografia:** 122.

**Situació:**

Situats als dipòsits d'aigua de la urbanització de Begues Park, seguirem el torrent que baixa per la dreta (segons el sentit de la marxa) fins arribar a la seva capçalera on trobarem una gran tartera produïda pels materials extrets de la mina, al capdamunt d'aquests trobarem la boca de la mina, la cavitat es troba dins de la galeria a 62 metres de l'entrada.



## 105/. Avenc Sellarés.

**Desnivell :** -84 m.

**Coordenades Geogràfiques meridià de Greenwich.**

long: 1° 52' 39"; lat: 41° 20' 30";

Altura: 430 msnm.


**Municipi:** Begues.

**1ª Exploració:** GES-CMB

**Bibliografia:** 95,122, 130.

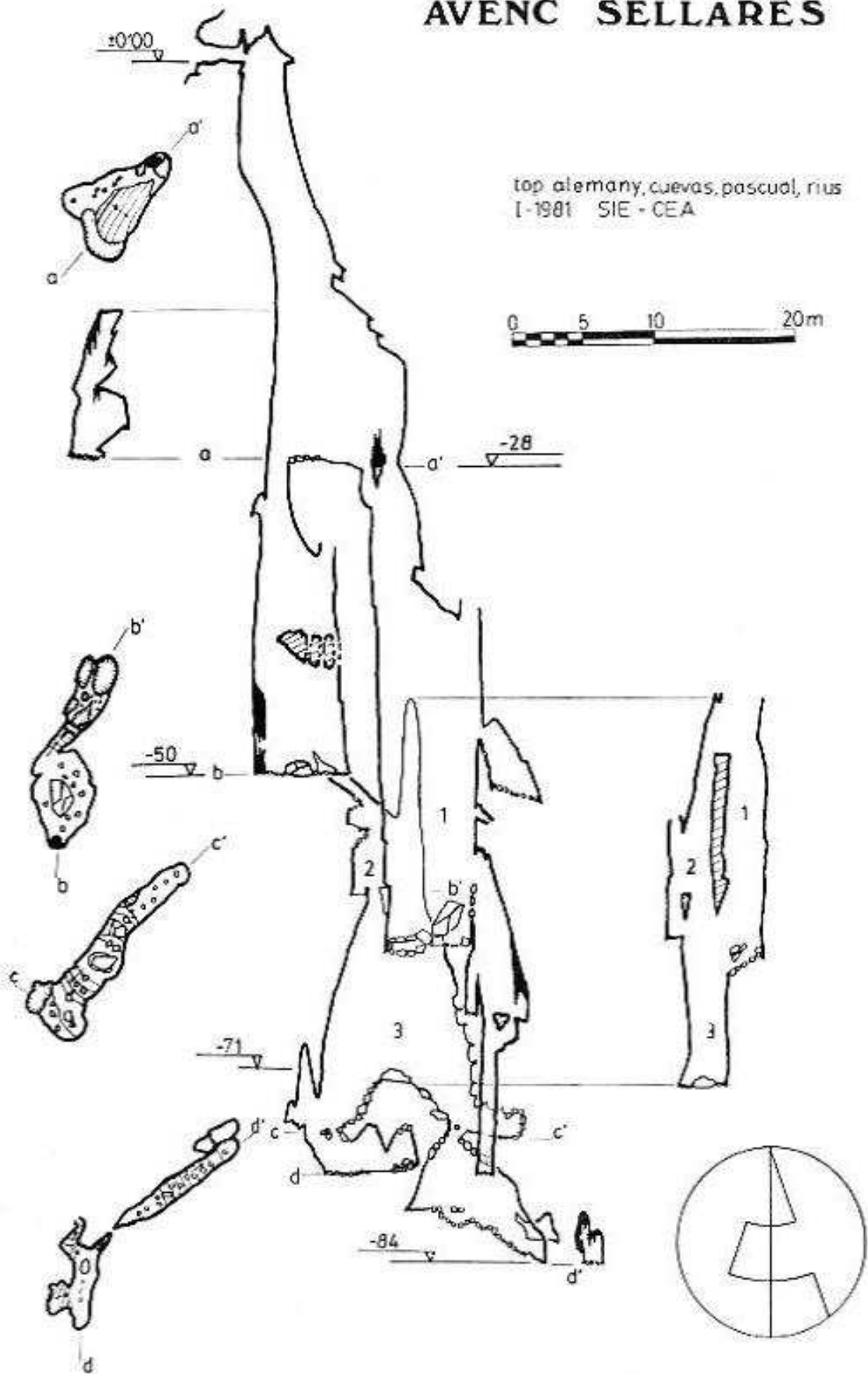
**Situació:**

Des del punt quilomètric 14,800 de la carretera de Begues a Olesa de Bonesvalls, cal creuar la riera de Begues i pujar pel torrent que es troba en aquest punt. En passar per sota d'una línia elèctrica el torrent es divideix, pel que caldrà seguir el de la dreta (sempre segons el sentit de la marxa) durant uns 500 metres, llavors haurem de remuntar pel vessant esquerre uns 30 metres fins a la base d'un petit cingle, en aquest punt es troba la cavitat.



*Avenc Sellarés. Foto: F. Rubinat*

# AVENC SELLARÈS





### 106/. Avenc del Coscó.

**Desnivell :** -11 m.

**Coordenades Geogràfiques meridiana de Greenwich.**

long: 1° 52' 12"; lat: 41° 20' 19";

**Altura:** 405 msnm.

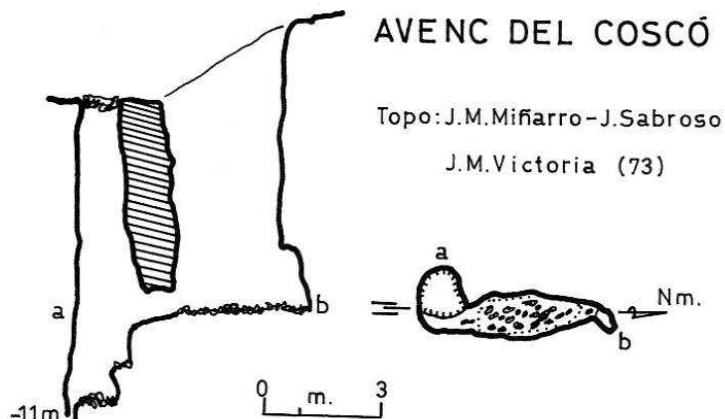
**Municipi:** Begues.

**1ª Exploració:** SIE-CEA

**Bibliografia:** 95-122.

**Situació:**

Està situat a uns 150 metres del corral del Coscó, anant en direcció SE cap el quilòmetre 15 de la carretera de Begues a Olesa de Bonesvalls, a pocs metres de començar la baixada cap aquesta i molt a prop d'un grup d'arbres molt visibles.



### 107/. Avenc del Pont de l'Escalat.

**Altres noms:**

**Desnivell :** -39'90 m.

**Coordenades UTM. Datum Europeu 1950.**

X: 404256; Y: 4578116; Altura 257

**Municipi:** Olesa de Bonesvalls.

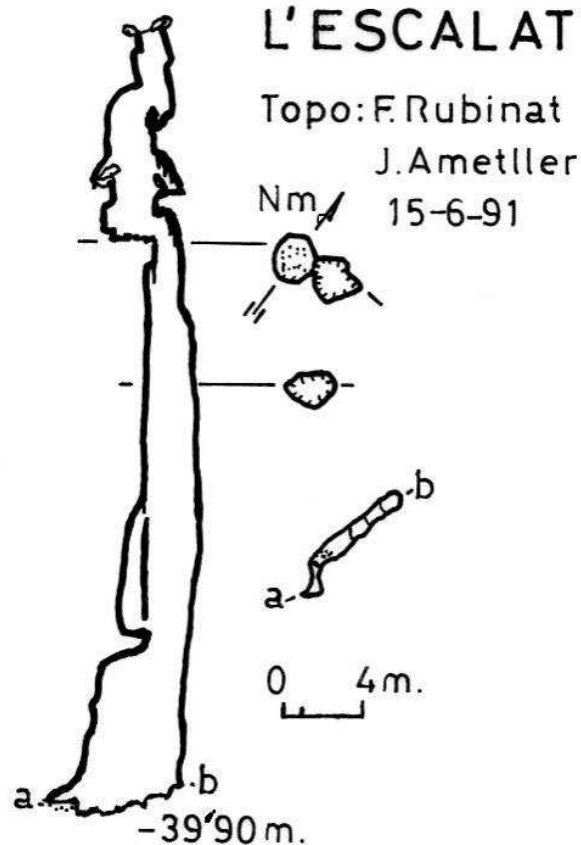
**1ª Exploració:** GES-CMB

**Bibliografia:** 122-135.

**Situació:**

Al punt quilomètric 17'700 de la carretera de Begues a Olesa de Bonesvalls hi ha un pont que creua la riera de Begues. Si seguim pel llit de la riera aigües amunt, a 50 metres del pont trobarem la boca de la cavitat al costat esquerre segons la marxa i en el mateix llit de la riera.

### AVENC DEL PONT DE L'ESCALAT



### 108/. Avenc d'en Gori.

**Altres noms:** (Avenc de la Vinya d'en Gori)

**Desnivell :** -26 m.

**Coordenades UTM. Datum Europeu 1950.**

X: 404677; Y: 4578675;

**Altura:** 317 msnm.

**Municipi:** Olesa de Bonesvalls.

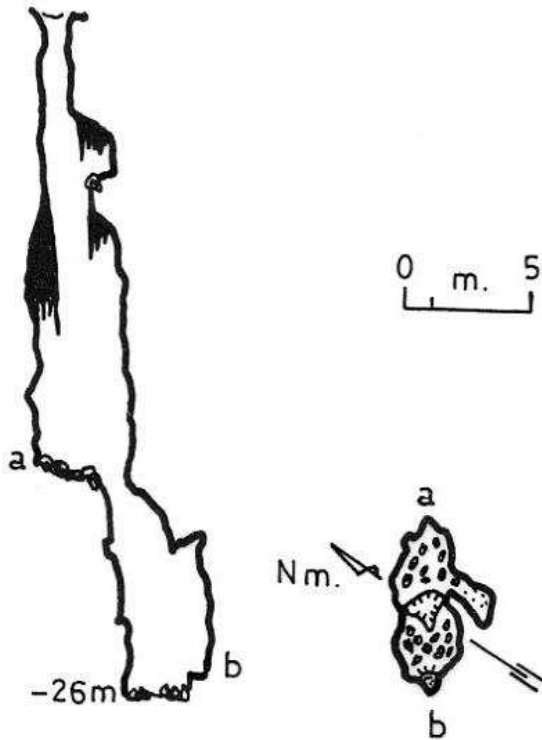
**1ª Exploració:** SIE-CEA

**Bibliografia:** 91,123,129.

**Situació:**

Al sortir d'Olesa de Bonesvalls en direcció a Vallirana pel fondo del Molí, trobarem a la dreta el fondo de Matabous, cal remuntar-lo fins trobar unes antigues vinyes al vessant esquerre i tot seguit un torrent, aquest el remuntarem un centenar de metres. La cavitat es troba a l'esquerra hidrogràfica.

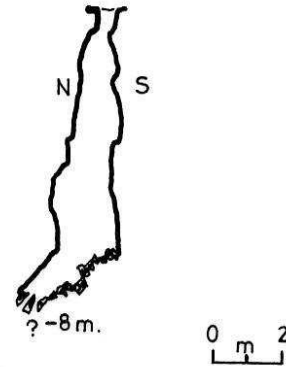
## AVENC D'EN GORI



Topo: F. Rubinat - J. Ametller (79)

## AVENC ELIZABETH

Topo: F. Rubinat - J. Ametller (88)



### 109/. Avenc Elizabeth.

**Desnivell :** -8 m.

**Coordenades UTM.** Datum Europeu 1950.

X: 405445; Y: 4578435; Altura: 364 msnm.

**Municipi:** Olesa de Bonesvalls.

**Bibliografia:** 123-129.

#### **Situació:**

Si ens situem en el fondo de Matabous just en el punt on s'ajunten les rieres després de la desviació que porta a l'avenc de Sant

Marçal, caldrà remuntar el vessant dret hidrogràfic en direcció a la pista que passa per sobre, trobarem la cavitat uns 20 metres abans d'arribar a la citada pista.

### 110/. Avenc de Sant Marçal.

**Desnivell :** -121 m.

**Coordenades UTM.** Datum Europeu 1950.

X: 405362; Y: 4578350; Altura: 362 msnm.

**Municipi:** Olesa de Bonesvalls.


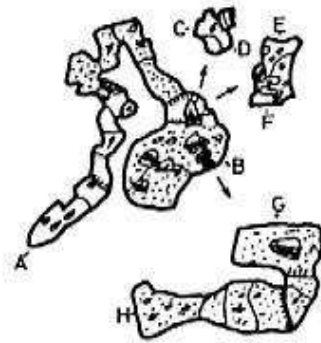

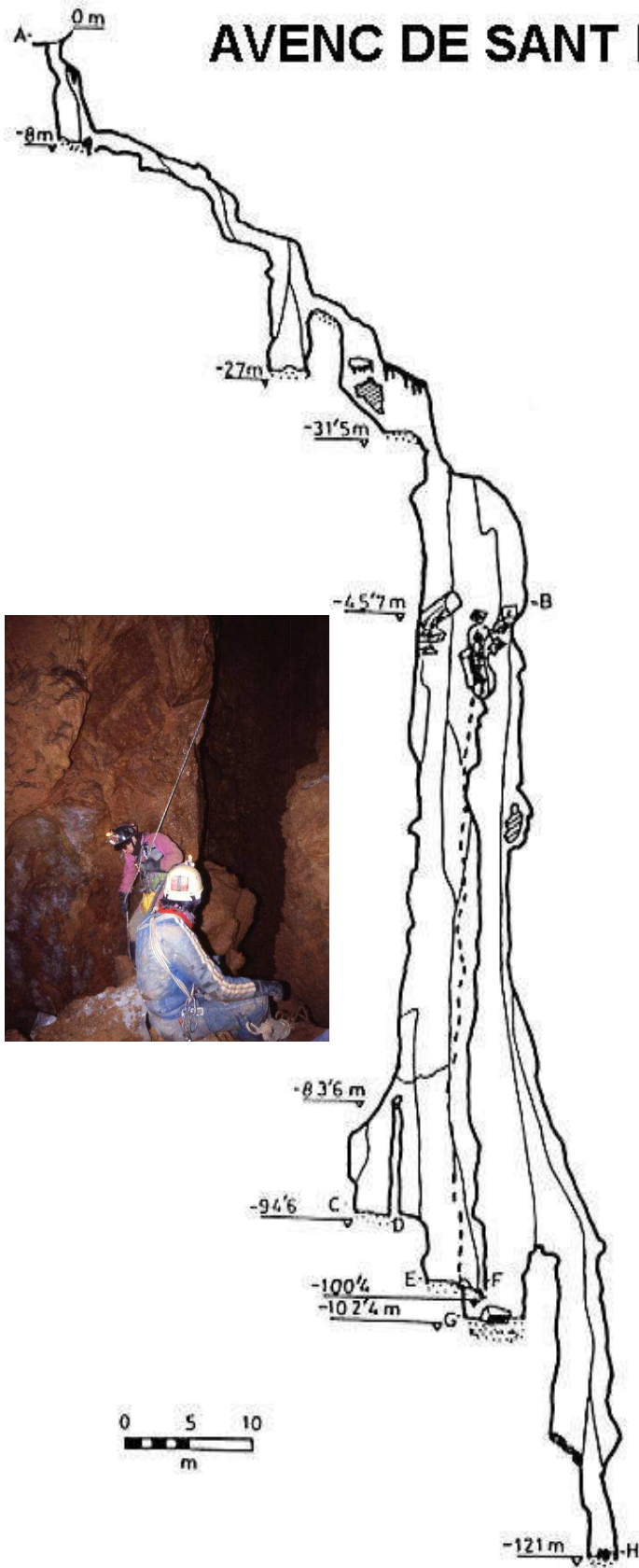
**1ª Exploració:** EIE-PCB

**Bibliografia:** 30,123,129.

#### **Situació:**

Quan entrem a Olesa de Bonesvalls trobem l'edifici de l'Ajuntament, cal agafar el carrer de la dreta que puja fins els dipòsits d'aigua, d'aquí surt una pista que la seguirem fins el punt on creua el fondo de Matabous, en aquest punt agafarem el camí de la dreta que remunta aquest fondo fins arribar al lloc on s'ajunta amb una altra riera, uns metres abans d'arribar-hi trobarem a la dreta segons la marxa un camí senyalitzat que ens durà fins a la cavitat.

# AVENC DE SANT MARÇAL



topografia: SIE-CEA -1979-

Fotografies: Avenc de Sant Marçal de F. Rubinat.

### 111/. Avenc d'en Parrilla.

**Desnivell :** -45 m.

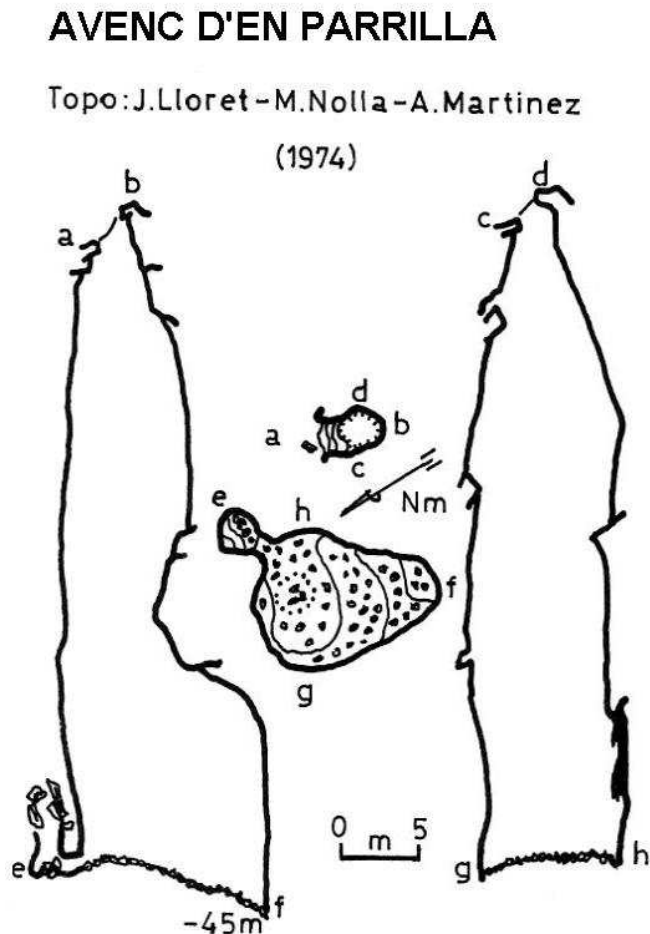
**Coordenades UTM.** Datum Europeu 1950.  
X: 405524; Y: 4578267; Altura 373 msnm.

**Municipi:** Olesa de Bonesvalls.

**Bibliografia:** 123-129.

#### **Situació:**

Al entrar a Olesa de Bonesvalls trobem l'Ajuntament, cal agafar el carrer de la dreta que puja fins els dipòsits d'aigua, d'aquí surt una pista que la seguirem fins el punt on creua el fondo de Matabous, des d'aquí agafarem el camí de la dreta que remunta aquest fondo fins arribar al punt on s'ajunten les rieres just després de la desviació que porta a l'avenc de Sant Marçal, veurem que un cop travessada la riera que ens ve per la dreta, surt un corriol que remunta pel vessant dret segons la marxa del fondo de Matabous, al poc trobarem a l'esquerra les restes d'una cabana, a partir d'aquí el camí es fa més pla fins arribar a la cavitat que es troba una mica més endavant.



### 112/. Avenc d'en Garrigal.

**Altres noms:** (Avenc del Bosc de l'Infern).

**Desnivell :** -26 m .

**Coordenades UTM.** Datum Europeu 1950.  
X: 406435; Y: 4578729; Altura: 410 msnm.

**Municipi:** Olesa de Bonesvalls.

**1ª Exploració:** GES-CMB

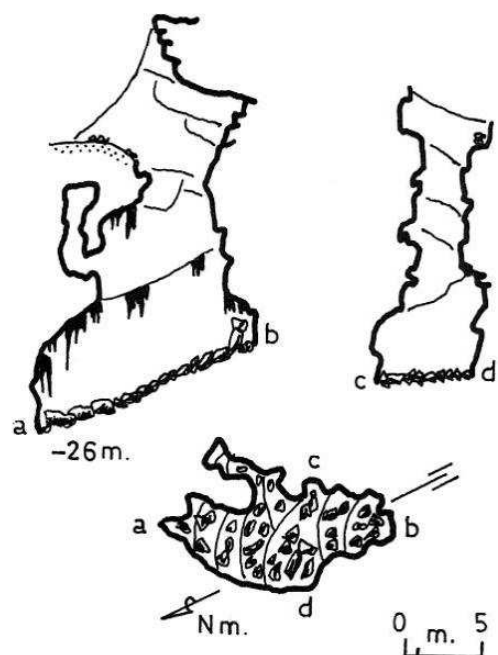
**Bibliografia:** 15-67-123.

#### **Situació:**

Anant per la carretera que hi ha al fondo del Molí entre Coll Correscal i Olesa de Bonesvalls, en arribar al fondo de la Saiada, agafarem el camí de l'esquerra el qual seguirem fins arribar al fondo de l'Infern, a partir d'aquí remuntarem el fondo per un corriol que es troba a l'esquerra hidrogràfica fins trobar un nou torrent, el qual travessarem i el seguirem per la dreta hidrogràfica i pel mateix llit del torrent quan no hi hagi altra opció, fins que trobem un mur de pedra a l'altre costat del torrent, en aquest punt haurem de remuntar pel vessant esquerra hidrogràfic uns 30 metres caminant en diagonal respecte el torrent, fins trobar l'amplia boca de la cavitat.

### AVENC D'EN GARRIGAL

Topo: A.Asensio - M.Ruiz (81)



### 113./ Avenc de la Cuneta.

Altres noms: (Avenc del Catejat).

Desnivell : -29 m.

Coordenades UTM. Datum Europeu 1950.

X: 406563; Y: 4579667; Altura: 370 msnm.

Municipi: Olesa de Bonesvalls.

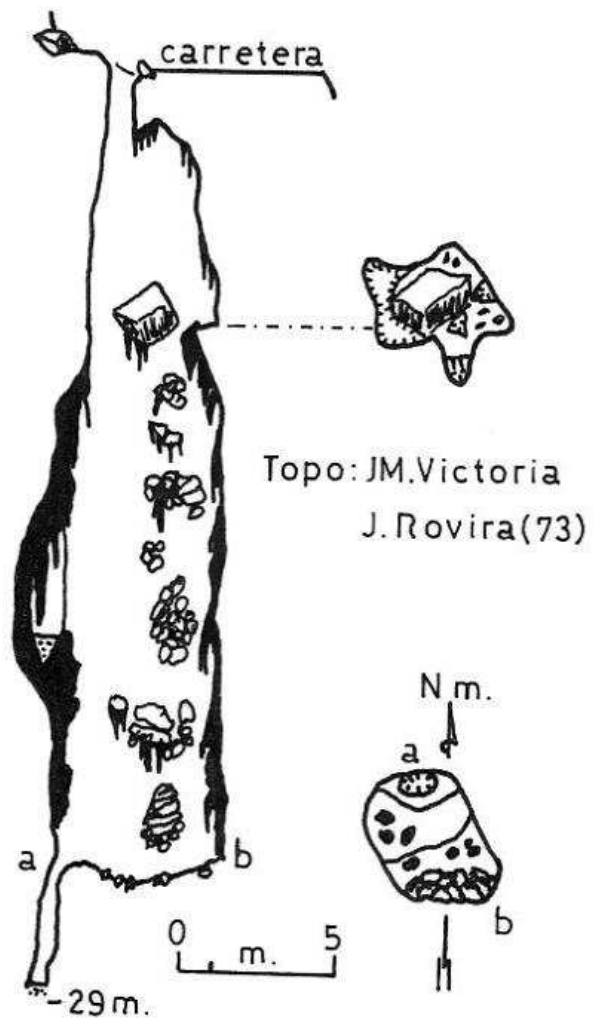
1ª Exploració: SIE-CEA

Bibliografia: 65,123,129.

#### Situació:

Cal anar per la carretera que surt de Vallirana a l'alçada de les Casetes i puja a Coll Correscal per dirigir-se a Olesa de Bonesvalls, quan ja pràcticament estiguem sortint de les urbanitzacions de Can Prunera / Pla de Bassioles / Can Olivella i uns 50 metres abans d'arribar a la cruïlla de la carretera amb el fondo del Molí i el fondo de la Saiada, trobarem la cavitat al marge esquerre de la cuneta de la carretera.

## AVENC DE LA CUNETETA



## Cavitats no Catalogades del Sector 1

### Relació de cavitats artificials

#### Mines de Campderrós

Bibliografia: 88.

#### Avenc del Cementiri

Bibliografia: 88.

#### Cova de les Guixeres.

Bibliografia: 88.

#### Cova de Serra Corredera

Bibliografia: 88.

#### Mines de Cervelló.

Bibliografia: 166.

## Relació de petites cavitats no incloses en el catàleg

El motiu de no catalogar les següents cavitats, es deu a que el seu recorregut o fondària és inferior als 5 metres.

### **Avenc de l'Olivera.**

Bibliografia: 165.

### **Forat de la Pista.**

Bibliografia: 71.

### **Avenc Net.**

Bibliografia: 87.

### **Avenc Granya.**

(*Avenc de les Alzines Petites*)

(*Avenc Petit*)

Bibliografia: 87.

### **Cova de la Serra del Mas.**

Bibliografia: 87.

### **Avenc de les Branques**

*HP-3*

Bibliografia: 87.

### **SM-13.**

Bibliografia: 165.

### **SM-14.**

Bibliografia: 165.

### **SM-15.**

Bibliografia: 165.

### **SM-19.**

Bibliografia: 165.

### **SM-21.**

Bibliografia: 165.

### **SM-22.**

Bibliografia: 165.

### **Avenc del Cuc**

Bibliografia: 87.

### **Avenc del Xiclet**

Bibliografia: 87.

### **Avenc de la Creu d'Ardenya**

Bibliografia: 87.

### **Avenc de les Dues Boques**

Bibliografia: 87.

### **Avenc de les Brosses**

Bibliografia: 87.

### **Avenc del Collet.**

Bibliografia: 87.

### **Avenc Petit de Can Figueres.**

Bibliografia: 87.

### **Avenc de Vallirana.**

Bibliografia: 88.

### **Avenc de la Boca Rara.**

### **Coveta del Samsó.**

Bibliografia: 123.

### **Avenc del Vidre II**

Inèdit.

### **Forat de les Pedres**

Inèdit.

### **Forat de les Bruixes**

Inèdit.

### **Avenc de la Carme**

Inèdit.

### **Cova dels Escaladors**

Inèdit.

### **Avenc de la Uve.**

## Relació de cavitats desaparegudes

Dades contrastades a octubre del 2004.

### 1/. Cavitats desaparegudes per l'acció de les pedreres:

#### **Avenc nº 1 de la Bassa d'en Muntaner.**

Bibliografia: 88.

#### **Avenc nº 2 de la Bassa d'en Muntaner.**

Bibliografia: 88.

#### **Avenc Jordi Pujol.**

Bibliografia: 88.

#### **Avenc Sense Nom.**

(*Avenc de l'Hora Baixa*)

Bibliografia: 88.

#### **Avenc de la Fullaraca.**

Bibliografia: 88.

#### **Avenc Palas Mance.**

Bibliografia: 88.

#### **Avenc dels Arrels.**

Bibliografia: 88.

#### **Avenc J. Mancebo.**

Bibliografia: 88.

#### **Avenc Mancebo II.**

Bibliografia: 88.

#### **Avenc Petit del Pla dels Claperons.**

Bibliografia: 88.

**Avenc Gran dels Claperons.**

(*Avenc Sec*)

Bibliografia: 88.

**Avenc Petit dels Claperons.**

(*Avenc de les Bardisses*)

Bibliografia: 88.

**Avenc del Tronc.**

Bibliografia: 88.

**Avenc dels Bous.**

(*Avenc del Curset*)

Bibliografia: 88.

**Avenc del Cantir.**

Bibliografia: 88.

**Avenc del Conill.**

Bibliografia: 88.

**Avenc del Fangueig.**

Bibliografia: 88.

**Avenc dels Quicos.**

(*Avenc Figols*)

Bibliografia: 88.

**Avenc del Pi.**

Bibliografia: 88.

**Avenc del Riu.**

Bibliografia: 88.

**Avenc de la Roser.**

Bibliografia: 88.

**Avenc del Sumidero.**

Bibliografia: 88.

**Avenc del Terratrèmol.**

Bibliografia: 88.

**Avenc de les Teules.**

(*Avenc Nostre*)

(*Avenc del Telègraf*)

Bibliografia: 88.

**Avenc Merda.**

Bibliografia: 88.

**Avenc de la Planxa.**

Bibliografia: 88.

**Avenc del Meteorito.**

Bibliografia: 88.

**Avenc del Duo.**

Bibliografia: 88.

**Avenc de les Bombes.**

(*Avenc del Camí*)

Bibliografia: 88.

**Avenc del Bony.**

Bibliografia: 88.

**Avenc de la Bufera.**

Bibliografia: 88.

**Avenc de la Penya Blanca.**

Bibliografia: 88.

**Cova de la Fou Muntaner.**

Bibliografia: 88.

**La Fou Muntaner-Cova del Recó.**

Bibliografia: 88.

**Cova superior de la Fou Muntaner.**

Bibliografia: 88.

**Avenc de la Fou Muntaner.**

Bibliografia: 88.

**Avenc del Karst.**

(*Avenc PTZ*)

Bibliografia: 88.

**Avenc Ample.**

Bibliografia: 88.

**Avenc V-2.**

Bibliografia: 88.

**Avenc Nou del Camí.**

Bibliografia: 88.

**Avenc J.A.C.**

(*Avenc dels Tres Companys*)

Bibliografia: 88.

**Avenc del Pedregam.**

Bibliografia: 87.

**Avenc del Saurí.**

(*Avenc del Zahorí*)

(*Avenc Sajarain*)

Bibliografia: 88.

**Avenc de les Tres Tites.**

(*Avenc de la Verbena*)

Bibliografia: 88.

**Avenc Lacsà.**

Bibliografia: 88.

**2/. Cavitats desaparegudes per l'acció de les Urbanitzacions:**

**Avenc de Begues Park.**

Bibliografia: 122.

**Avenc de l'Obrer.**

Bibliografia: 123.

**Avenc de Pep Jacques.**

Bibliografia: 123.

**Avenc del Fons del Pou Sec.**

Bibliografia: 123.

**Avenc del Vi.**

Bibliografia: 123.

**Avenc del Guarda.**

Bibliografia: 123.

**Avenc de Can Olivella.**

Bibliografia: 123.

**Avenc de Coll Veix.**

Bibliografia: 123.

**Avenc de l'Escarpa.**

Bibliografia: 123.

**Avenc Josechu.**

Bibliografia: 123.

**Avenc CEV ?.**

Bibliografia: 123.

**Avenc de l'Esparraguer.**

Bibliografia: 123.

**Avenc d'en Ferreiro.**

Bibliografia: 123.

**3/. Cavitats tapades per pistes o carreteres:****Avenc Jaume Joan.**

Bibliografia: 166.

**Avenc d'Oleseta.***(Avenc d'Asselo)*

Bibliografia: 123.

**Avenc del Trio.**

Bibliografia: 88.

**Avenc del Pinet.**

Bibliografia: 123

**Avenc de la Glà.***(Avenc dels Amics)**(Avenc Pau Casals)*

Bibliografia: 87.

**Font d'Armena.***(Font d'en Menna)*

Bibliografia: 85,88.

**Avenc Petit del Pinet.**

Bibliografia: 123.

**4/. Cavitats obstruïdes:****Avenc de l'Espera.**

Bibliografia: 12-41-42-43-85-87-141.

**Cavitats situades en finques particulars**

Les cavitats citades a continuació actualment es troben dintre de finques particulars amb edificacions i per tant es desconeix si continuen existint o si pel contrari han estat tapades o be destinades a altres utilitats (cellers, pous sèptics, etc.), la manca de col·laboració dels propietaris aportant informació sobre les mateixes fan témer el pitjor.

**Avenc Petit del Pla de Bassioles.**

Bibliografia: 65,123.

**Avenc del Pla de Bassioles.**

Bibliografia: 65,123.

**Avenc de la Sainda.**

Bibliografia: 133.

**CATÀLEG - Sector 2.****Comprèn els següents relleus:**

Pla de la Pinatella; Serra del Cupol; Puig Bernat; Coll Correscal; Fondo del Lledoner-Riera d'Oleseta; Serra de Riés; Serra i Planes d'en Ravella; Serra Pi del Molló; Turó de Montcau; Muntanya d'en Rigol; Pla de les comes; Coll Verdaguer; Penya de Can Rafel; Plana dels Bessons; Plana dels Alls.



## Relació de Cavitats

### 114/. Cova Bonica.

**Recorregut :** 20 m.

**Coordenades UTM.** Datum Europeu 1950.  
X: 407575; Y: 4580433; Altura : 425 msnm.

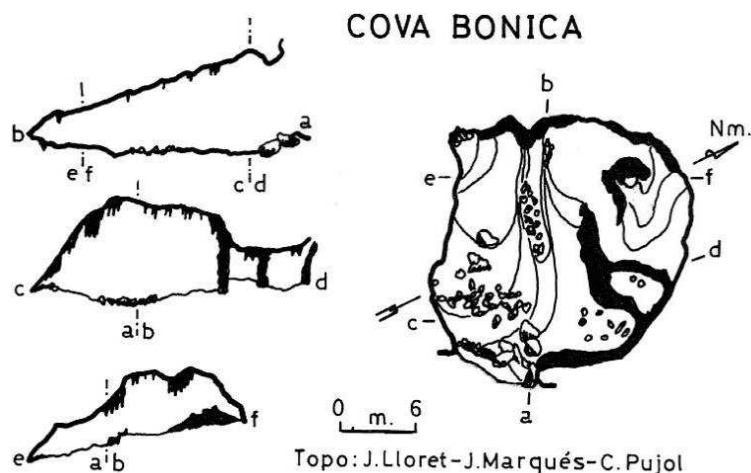
**Municipi:** Vallirana

**1ª Exploració:** Immemorial.

**Bibliografia:** 122.

#### **Situació:**

Situats a la urbanització del Pèlac, a la zona de Coll Correscal, haurem d'anar al punt on es creuen el carrer del Marqués de Maldà amb l'avinguda d'Olesa de Bonesvalls, en aquest lloc s'hi troba l'antiga carretera que baixa cap a les casetes i que actualment està barrada amb un cadenat, cal anar per aquesta carretera uns dos-cents metres fins trobar a l'esquerra un corriol que ens portarà fins a la cova.



### 115/. Avenc del Pèlac.

**Altres noms:** Font del Pèlac.

**Desnivell:** -21 m.;

**Recorregut :** 46 m.

**Coordenades UTM.**

Datum Europeu 1950.

X: 407537; Y: 4580749;

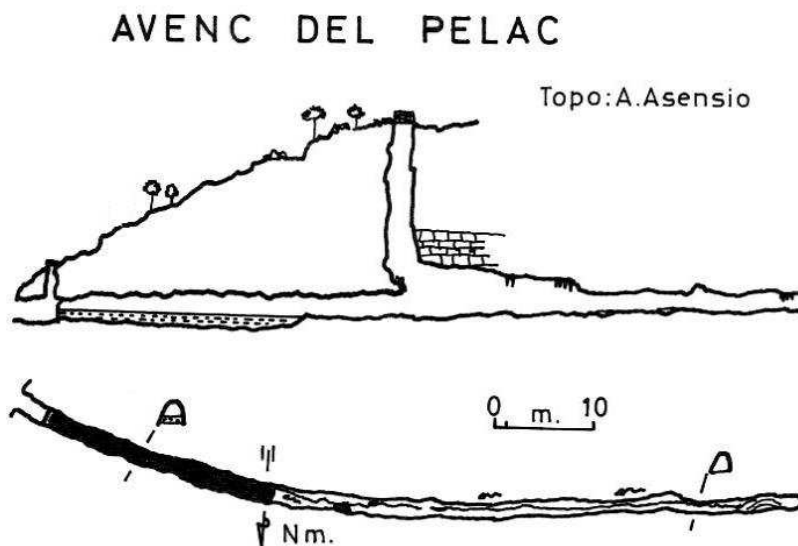
Altura: 375 msnm.

**Municipi:** Vallirana.

**1ª Exploració:** SES - Puigmal

**Bibliografia:** 122.

**Situació:** Es pot anar des del corriol que porta a Cova Bonica, encara que el més pràctic es anar-hi des de la urbanització del Pèlac, anant per l'avinguda d'Olesa de Bonesvalls en direcció Nord, un cop passat el carrer d'Astúries, l'avinguda fa baixada i un gir a la dreta, una mica més endavant surt un carrer a la dreta que al poc queda tallat. A partir d'aquí cal seguir pel torrent i al cap d'uns pocs metres trobarem la boca superior de la cavitat, aquesta estava tapada per una llosa de ciment, però actualment l'han esfondrat. Si seguim baixant pel torrent una mica més endavant trobarem un altra entrada vertical, aquesta també tenia una llosa de ciment que han esfondrat. Uns metres més avall trobem la tercera boca, aquest es un conducte de mina on hi queden restes de la paret d'obra que retenia l'aigua que es recollia a la cavitat. La cavitat es en part artificial.



### 116/. Cova del Fondo del Pèlac.

**Desnivell :** +4 m; **Recorregut:** 8 m.

**Coordenades UTM.**

Datum Europeu 1950.

X: 407653; Y: 4580735;

Altura: 355 msnm.

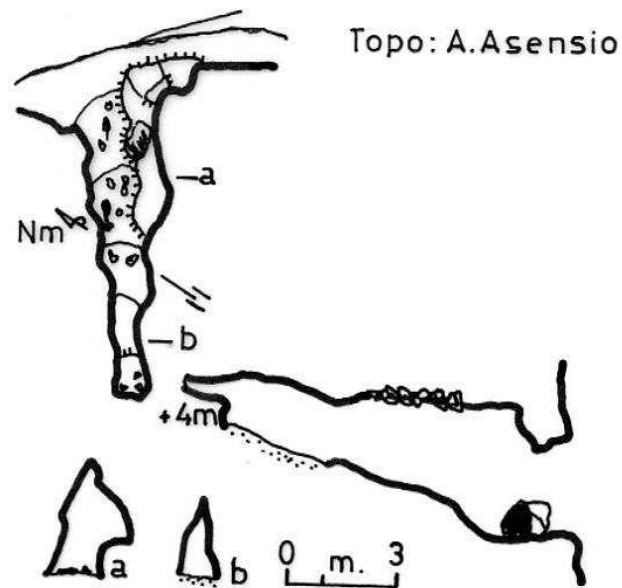
**Municipi:** Vallirana

**Bibliografia:** 15.

**Situació:**

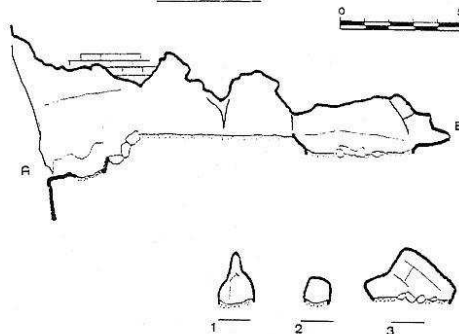
Des de la boca de la mina de l'Avenc del Pèlac, caldrà agafar pel vessant esquerre hidrogràfic de la riera i seguir per un camí fins arribar a una gran roca, cal baixar per una canal a la dreta de la roca fins trobar a l'esquerra una esquerda (Forat del Fum) es davalla aquesta i un cop arribats a la seva base anirem cap a la dreta, uns metres més endavant i a uns dos metres d'alçada es troba la cavitat.

### COVA DEL FONDO DEL PELAC



### COVA DE L'AVI

VALLIRANA  
- BARCELONA -



### 117/. Cova de l'Avi.

**Altres noms:** (Cova de la Vall) (Cova de la Moneda).

**Recorregut :** 15 m.

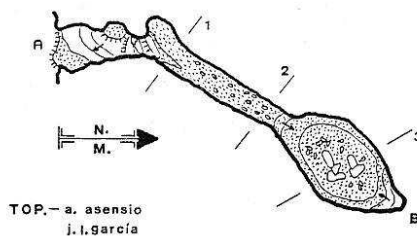
**Municipi:** Vallirana.

**1ª Exploració:** CEV

**Bibliografia:** 15-157-166.

**Situació:**

Es troba als penya-segats superiors del fondo de l'Osca, en un cingle a 9 metres d'alçada.



### 118/. Cova de Puig Bernat.

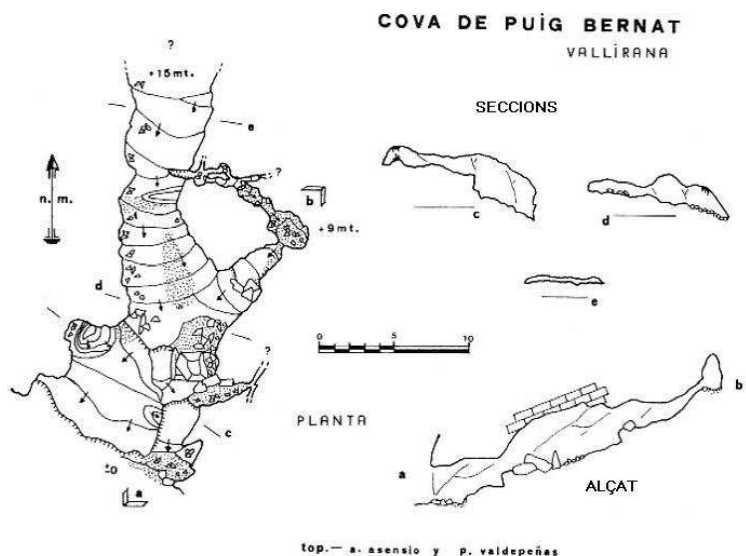
**Desnivell :** +15 m.; **Recorregut:** 78 m.

**Municipi:** Vallirana.

**Bibliografia:** 166.

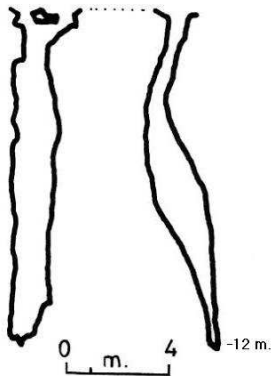
**Situació:**

Sota mateix del Puig Bernat, en el sector occidental de la cinglera de la Pinatella, en el vessant del Fondo de l'Osca, de difícil localització degut a l'exuberant vegetació de la zona i voltada d'esbarzers.



## AVENC DE LA PINATELLA

Topo: G.E.L.E.R.A.



## 119/. Avenc de la Pinatella.

**Desnivell :** -12 m.

**Coordenades Geogràfiques.** Meridià de Greenwich.

X: 1° 54' 10" ; Y: 41° 22' 56" ; Altura: 480 msnm.

**Municipi:** Vallirana

**1ª Exploració:** Gelera.

**Bibliografia:** 19-80-122.

**Situació:**

Es troba al Pla de la Pinatella, entre les cotes 502 i 503 a la capçalera del torrent.

## 120/. Coveta nº 1 i nº 2 de la Serra del Cupol.

**Recorregut :** 9 m. la nº 1 ; i 6 m. la nº 2.

**Coordenades Geogràfiques.** Meridià de Greenwich.

X: 1° 53' 16" ; Y: 41° 22' 38" ; Altura: 570 msnm.

**Municipi:** Vallirana.

**1ª Exploració:** SIE

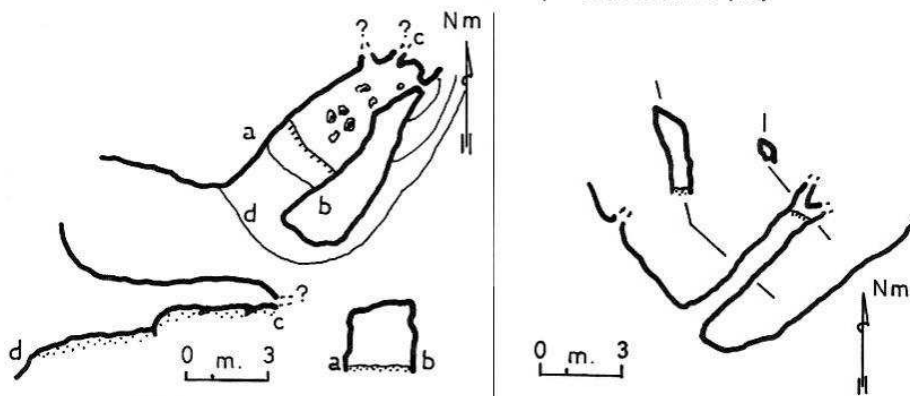
**Bibliografia:** 122.

**Situació:**

Per la urbanització del Pèlac s'arriba als dipòsits d'aigua instal·lats molt a prop de Puig Bernat, des d'aquí un corriol segueix per la carena vers al Nord i cap a la serra del Cupol entre les cotes 590 i 603 (mapa Alpina), en un petit collet s'inicia un torrent que baixa cap al fons de l'Osca i, a pocs metres per sota la carena i pel vessant esquerre, es veu la cova nº 2, la nº 1 és a uns 20 ó 30 metres més endavant seguint pel peu del cinglet.

## COVETES DE LA SERRA DEL "CUPOL" N°1 i N°2

Topo: JM. Miñarro (78)



### 121/. Avenc de les 7 1/2.

**Desnivell :** -7 m.

**Coordenades Geogràfiques** meridià de Greenwich.

X: 1° 53' 07"; Y: 41° 22' 00"

Altura: 440 msnm.

**Municipi:** Olesa de Bonesvalls.

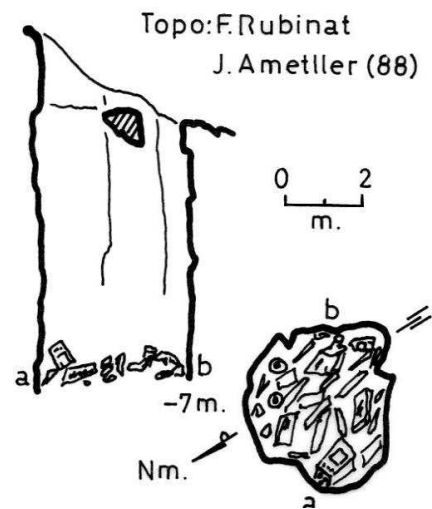
**1ª Exploració:** GIE.

**Bibliografia:** 123.

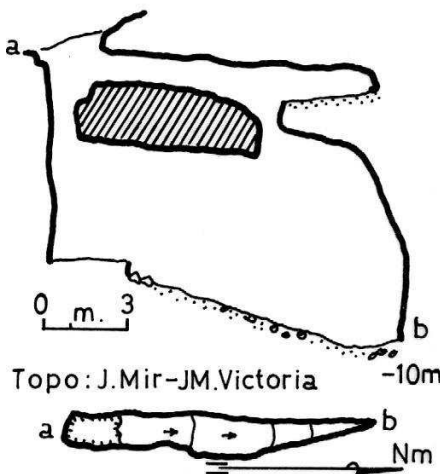
**Situació:**

Des del Fondo del Molí remuntarem pel Fondo del Pèlac, un cop passat el primer torrent que trobem per la nostra esquerra on hi ha un aflorament calcari també a l'esquerra, pujarem per aquest costat en direcció a una casa de la urbanització, la cavitat es troba entre la riera i aquesta casa.

### AVENC DE LES 7 1/2



### FORAT DELS BANCARRASOS



### 122/. Forat dels Bancarrasos.

**Desnivell :** -10 m.

**Coordenades Geogràfiques** meridià de Greenwich.

X: 1° 52' 20"; Y: 41° 21' 34". Altura: 400 msnm.

**Municipi:** Olesa de Bonesvalls.

**1ª Exploració:** SIE

**Bibliografia:** 123.

**Situació:**

Anant pel Fondo del Molí en direcció a Olesa de Bonesvalls en arribar a l'alçada d'un forn de calç que es troba a la dreta de la carretera, remuntarem per aquest costat uns 70 metres sobre el Fondo, fins a una zona plena de grans blocs, en aquest punt es troba la cavitat.

### 123/. Cova de la Costa d'en Querol.

**Altres noms:** (Cova P-3)

**Recorregut:** 12 m.

**Municipi:** Olesa de Bonesvalls.

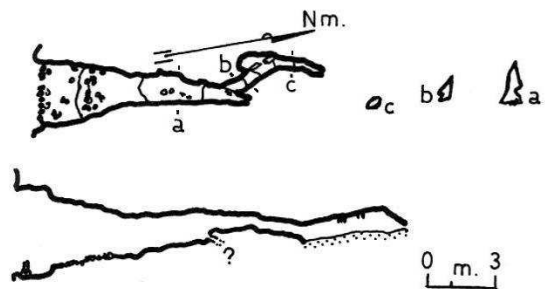
**1ª Exploració:** SIE

**Bibliografia:** 15-123.

**Situació:**

Està situada al Fondo del Molí en el punt on es troben les úniques parets rocoses d'aquest Fondo i a la part superior d'uns petits penya-segats.

### COVA DE LA COSTA D'EN QUEROL



Topo: M. Pando - J. Carretero - A. Asensio (79)

## 124/. Cova del Margalló.

Recorregut: 6 m.

Municipi: Olesa de Bonesvalls.

1ª Exploració: SEO

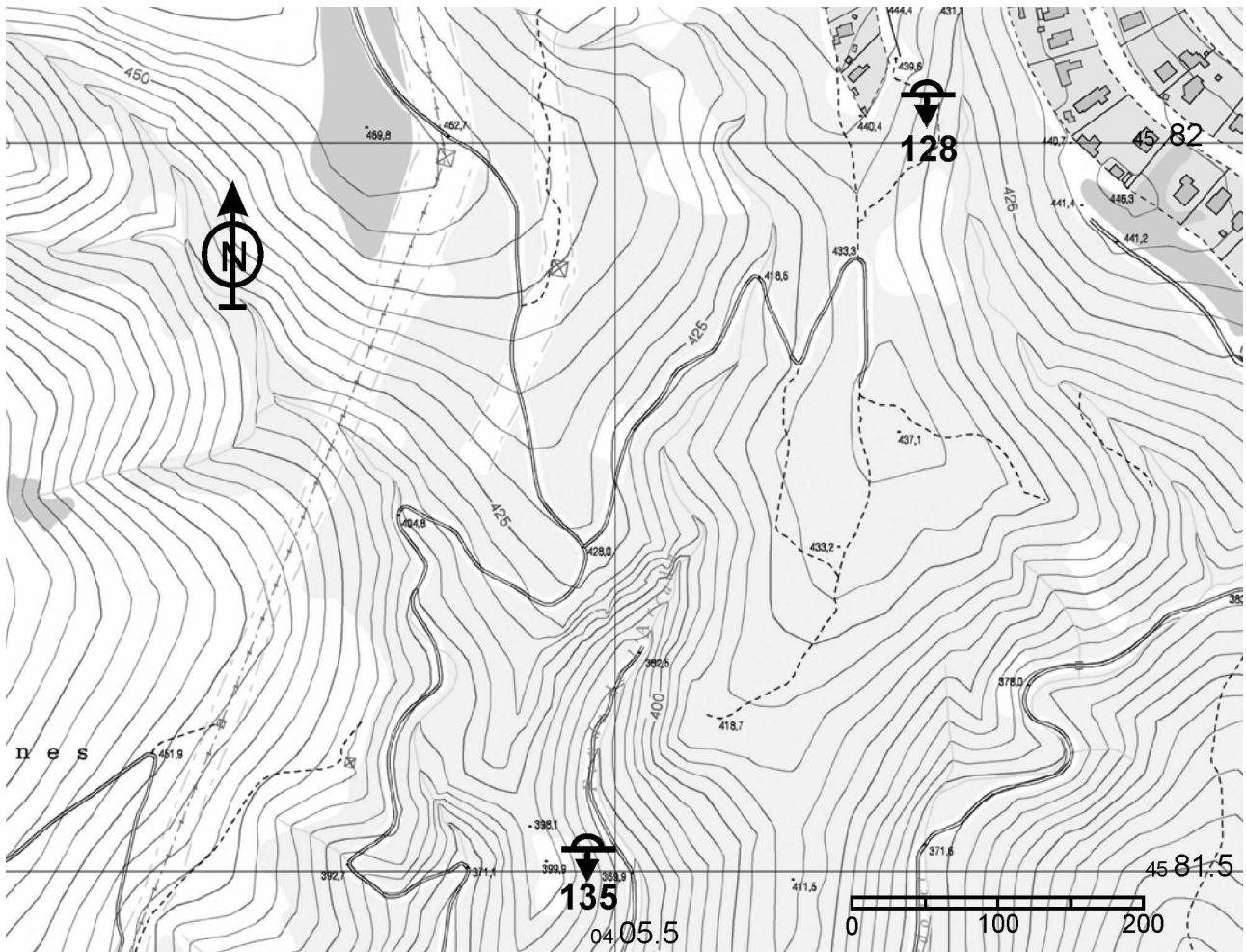
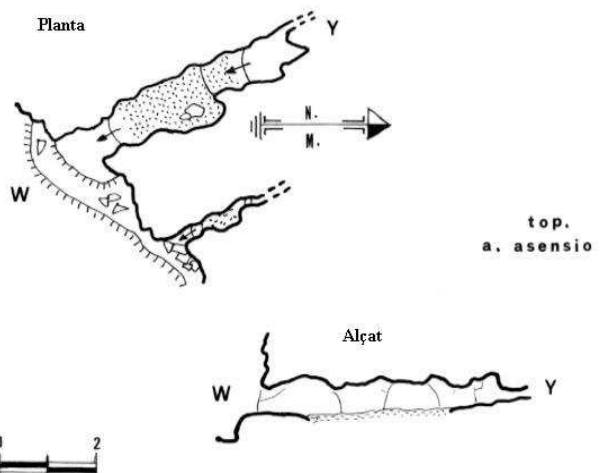
Bibliografia: Inèdit.

### Situació:

Està situada al Fondo del Molí en el punt on es troben les úniques parets rocoses d'aquest Fondo i a la part superior d'uns petits penya-segats i a pocs metres abans d'arribar a la cova de la Costa d'en Querol

## FORAT DEL MARGALLÓ

OLESA DE BONESVALLS



128. Avenc dels Esquirols.

135. Avenc de Font i Sagué.

Mapa modificat de l'ICC (420-2-6)

## 125/. Avenc dels Geòlegs.

Altres noms: (Avenc del Colom).

Desnivell : -30 m.

Coordenades Geogràfiques meridiana de Greenwich.

X: 1° 52' 42"; Y: 41° 22' 47";

Altura: 445 msnm.

Municipi: Vallirana.

1ª Exploració: GEB

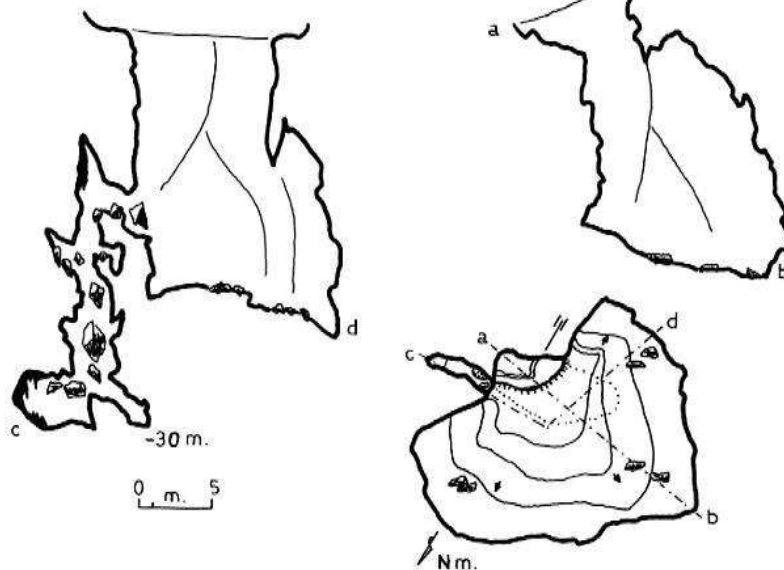
Bibliografia: 2-28-123.

Situació:

Des de la cruïlla de les rieres de l'Arcada i del Fondo del Lledoner, seguirem al NW pel camí durant uns 150 metres, del marge dret surt un corriol molt tapat de matolls el qual ens portarà fins la cavitat.

## AVENC DELS GEÒLEGS

Topo: JI.Alemaný - F.Marqués - M.Banús - R.Tuto.



## 126/. Avenc de l'Esquirollet.

Desnivell : -8 m.

Coordenades Geogràfiques meridiana de Greenwich.

X: 1° 52' 56"; Y: 41° 22' 50"; Altura: 470 msnm.

Municipi: Vallirana.

1ª Exploració: CEC

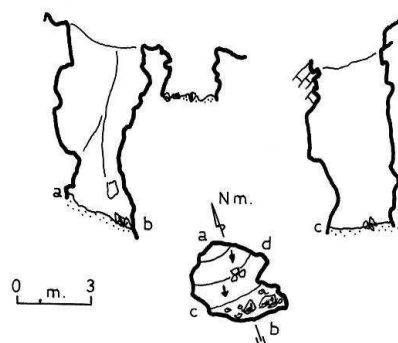
Bibliografia: 15-123.

Situació:

Està situat a 50 metres de l'Avenc dels Geòlegs i a uns 30 metres del torrent proper.

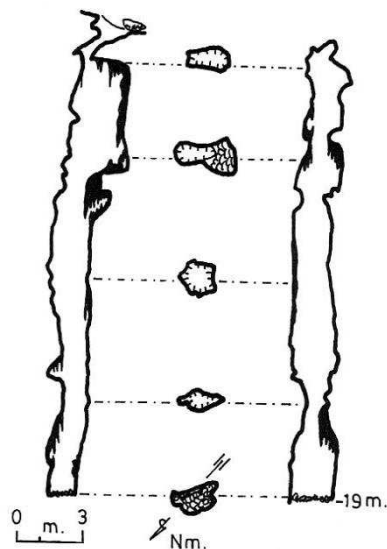
## AVENC DE L'ESQUIROLET

Topo: A. Asensio - A. Salvador - C. Valles (79)



## AVENC TAPAT

Topo: A. Asensio - J. Marqués (79)



## 127/. Avenc Tapat.

Desnivell : -19 m.

Coordenades UTM. Datum Europeu 1950.

X: 406278 ; Y: 4582528; Altura: 455 msnm.

Municipi: Vallirana.

1ª Exploració: GES-CMB

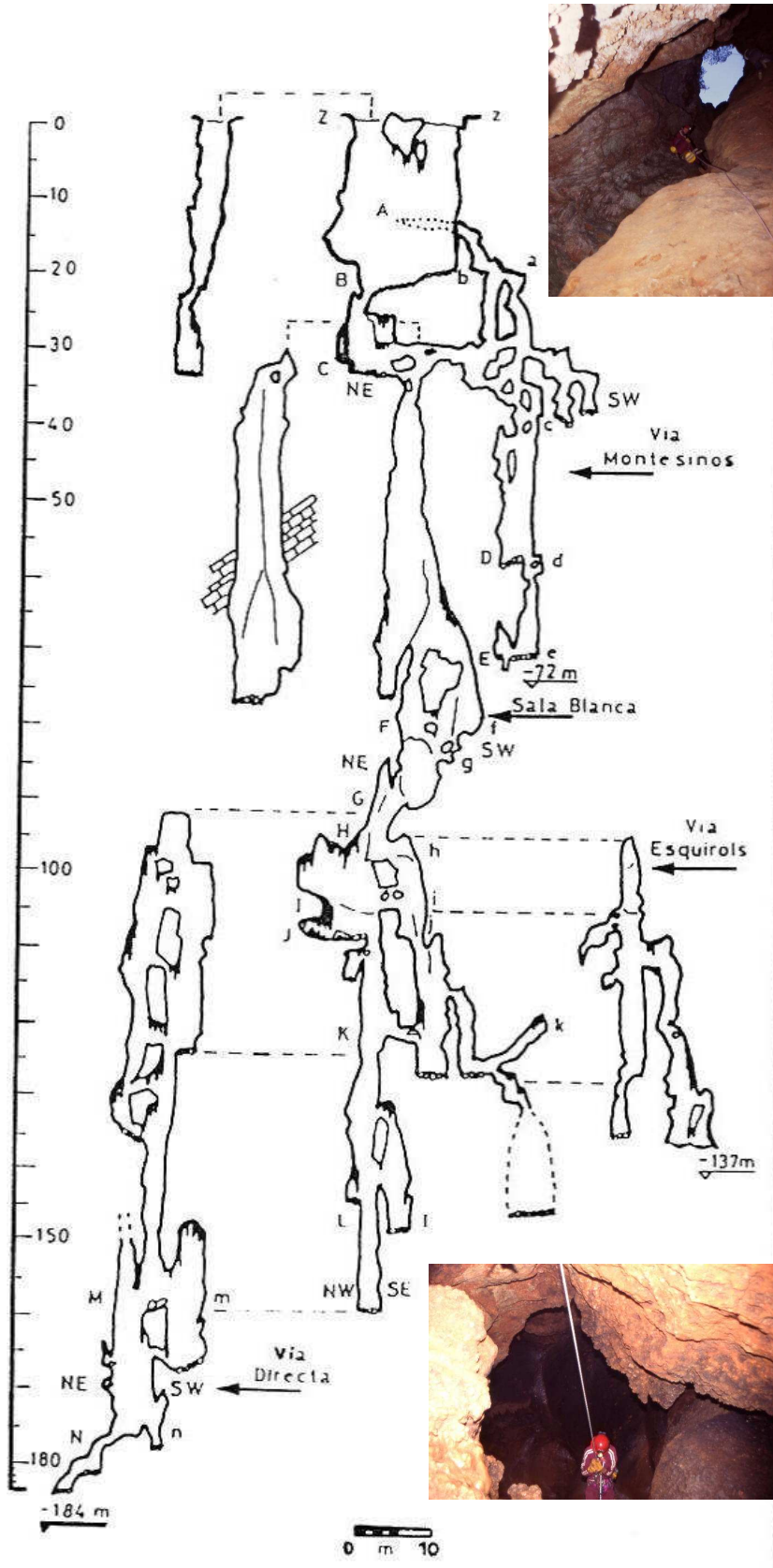
Bibliografia: 123.

Situació:

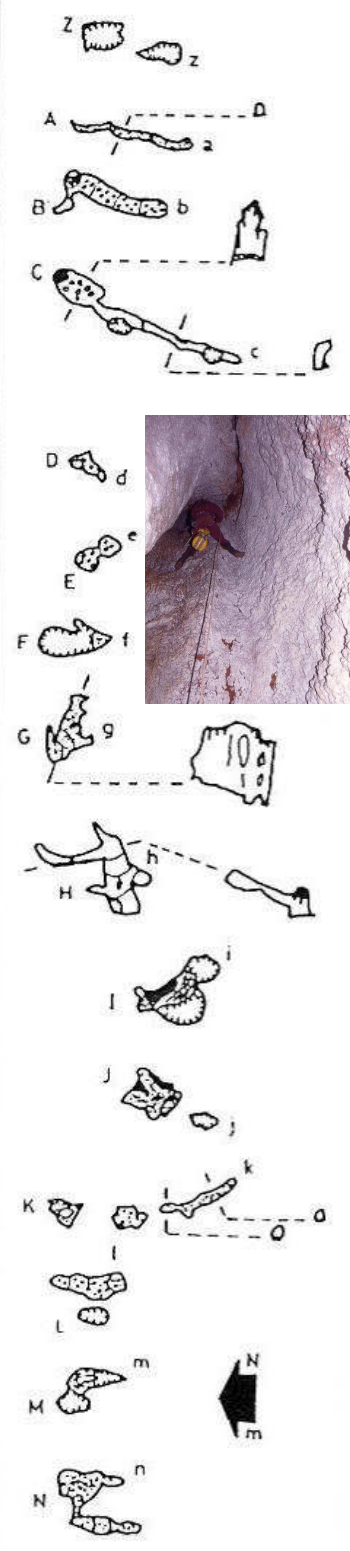
Es troba a la urbanització del Pla de Campaments, al carrer del Riu Fresser, al terreny que hi ha davant del número 43, per localitzar-lo cal seguir per una mena de camí asfaltat que no es altra cosa que una divisòria de finques, als 30 metres del carrer i per la part baixa del camí es troba la cavitat.

# AVENC DELS ESQUIROLS

Topografia: A. Asensio - J. Estrada - M. Pando - J. Garcia - 21-6-1981



## PLANTES I SECCIONS



Fotos Avenc dels Esquirols. F. Rubinat.

## 128/. Avenc dels Esquirols.

**Altres noms:** (Avenc de la Sal de Llop)

**Desnivell :** -184 m.

**Coordenades UTM.**

Datum Europeu 1950.

X: 405726; Y: 4582029;

Altura: 425 msnm.

**Municipi:** Vallirana.

**1ª Exploració:** GES-CMB

**Bibliografia:** 13-28-105-123.

**Situació:**

A la urbanització del Pla de Campaments, al final del carrer del Riu Flamicell, en aquest punt cal baixar uns metres en direcció al torrent on trobarem les dues boques de la cavitat.



*Avenc dels Esquirols, boca d'entrada. Foto: F. Rubinat.*

## 129/. Avenc de l'Averdó.

**Altres noms:** (Avenc d'en Cells) (Avenc de la Verdor).

**Desnivell :** -32 m.

**Coordenades Geogràfiques** meridià de Greenwich.

X: 1° 52' 25" ; Y: 41° 22' 56"; Altura: 410 m.s.n.m.

**Municipi:** Vallirana.

**1ª Exploració:** GES-CMB

**Bibliografia:** 28-66-102-123.

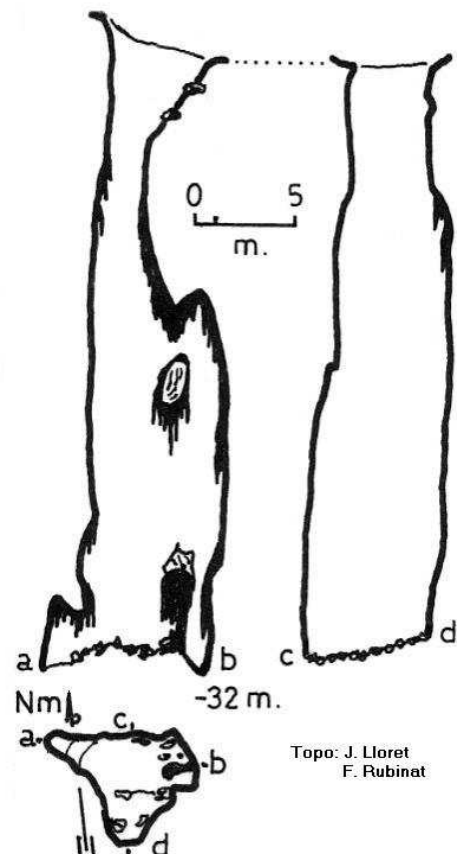
**Situació:**

En el Fondo de l'Averdó, a mig camí entre l'Avenc dels Esquirols i el Fondo del Lledoner, a uns 5 metres per sobre del llit del torrent i en el seu marge dret hidrogràfic.



*Avenc de l'Averdó. Foto: F. Rubinat*

### AVENC de l'AVERDÓ





### 130/. Avencó de l'Averdó.

**Altres noms:** (Avencó de la Verdor)

**Desnivell :** -7 m.

**Coordenades Geogràfiques.** meridià de Greenwich.

X: 1° 52' 25"; Y: 41° 22' 56"; Altura: 400 m.s.n.m.

**Municipi:** Vallirana

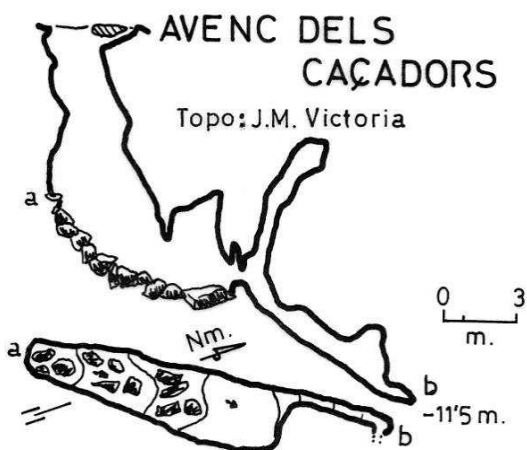
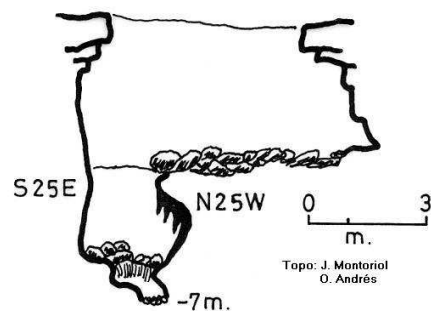
**1ª Exploració:** GES-CMB

**Bibliografia:** 28-102-123.

**Situació:**

Anant de l'Avenc de l'Averdó en direcció al Fondo del Lledoner pel llit del torrent es troba al costat dret d'aquest d'aquest.

### AVENCÓ de l'AVERDÓ



### 131/. Avenc dels Caçadors.

**Desnivell :** -11'5 m.

**Coordenades Geogràfiques** meridià de Greenwich.

X: 1° 52' 14"; Y: 41° 22' 45"; Altura: 420 m.s.n.m.

**Municipi:** Vallirana.

**1ª Exploració:** SIE-CEA

**Bibliografia:** 123-153.

**Situació:**

Es troba a la carena que separa els Fondos del l'Averdó i de l'Arcada, aproximadament a uns 350 metres en direcció SSW de l'Avenc dels Esquirols.

### 132/. Avenc Montesinos.

**Altres noms:** (Avenc del Pibet), (Avenc del Pi Verd).

**Desnivell :** -16 m.

**Coordenades UTM.** Datum Europeu 1950.

X: 405555; Y: 4582043; Altura: 435 m.s.n.m.

**Municipi:** Olesa de Bonesvalls.

**1ª Exploració:** GES-CMB

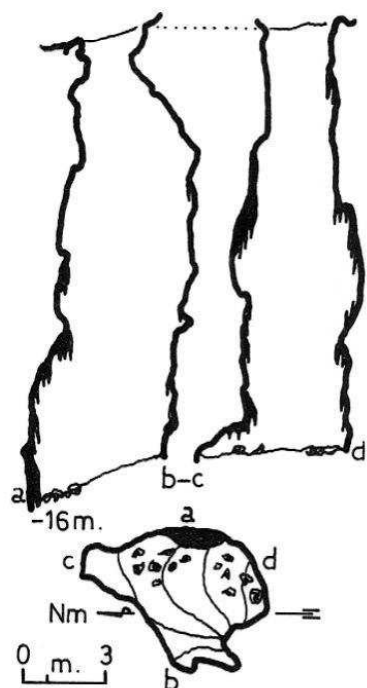
**Bibliografia:** 28-102-123.

**Situació:**

Està situat al marge dret hidrogràfic del Fondo de l'Arcada a uns 200 metres més amunt del lloc on conflueixen en el Fondo de l'Arcada els camins que venen de l'Avenc dels Esquirols i la pista que baixa des del Coll d'Ordal, molt a prop de l'Avenc de la Ullera. La cavitat es troba a uns 50 metres de distància del torrent.

### A. MONTESINOS

Topo: J. Llossas-J. Sendra



### 133/. Avenc de la Ullera.

**Altres noms:** (Avenc de les Calderes).

**Desnivell :** -19'5 m.

**Coordenades UTM.** Datum Europeu 1950.

X: 405561 ; Y: 4581842; Altura: 417 m.s.n.m.

**Municipi:** Olesa de Bonesvalls.

**1ª Exploració:** GES-CMB

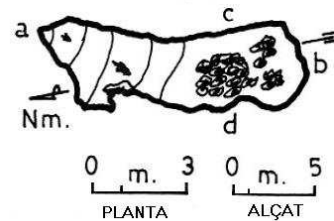
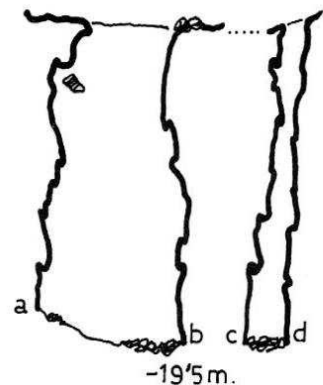
**Bibliografia:** 28-117-123.

**Situació:**

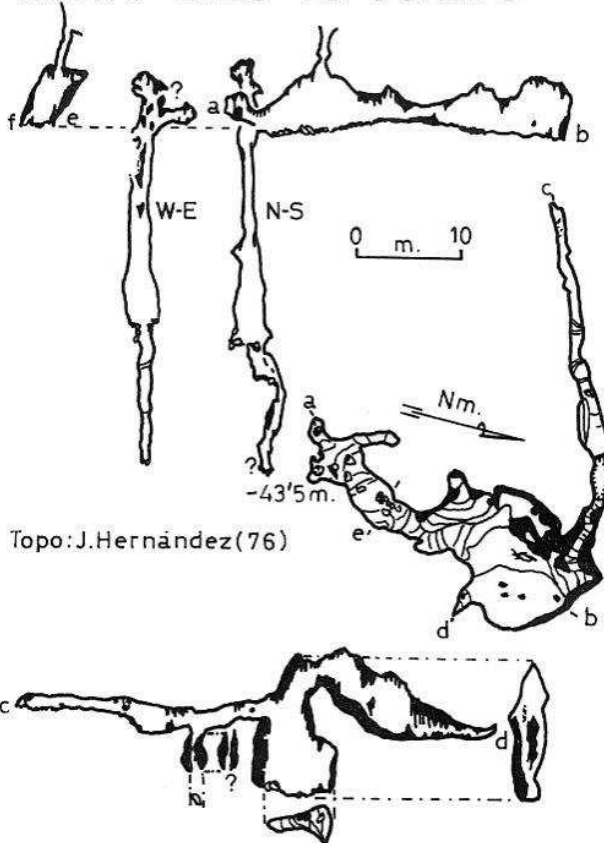
Seguint la pista que surt del Coll d'Ordal en direcció als Plans d'en Ravella, un cop passades les torres de la urbanització seguirem el primer camí a l'esquerra, aquest ens portarà fins el fondo de l'Arcada, uns 50 metres abans d'arribar-hi trobem la cavitat entre el camí i la riera

### AVENC DE LA ULLERA


Topo: F. Rubinat - S. Coronas



### AVENC DELS TOPOGRAFS



Topo: J. Hernández (76)



Avenc dels Topògrafs. Foto F. Rubinat.

### 134/. Avenc dels Topògrafs.

**Desnivell :** -43'5 m. **Recorregut:** 98 m.

**Coordenades UTM.** Datum Europeu 1950.

X: 405475; Y: 4581527; Altura: 382 m.s.n.m.

**Municipi:** Olesa de Bonesvalls.

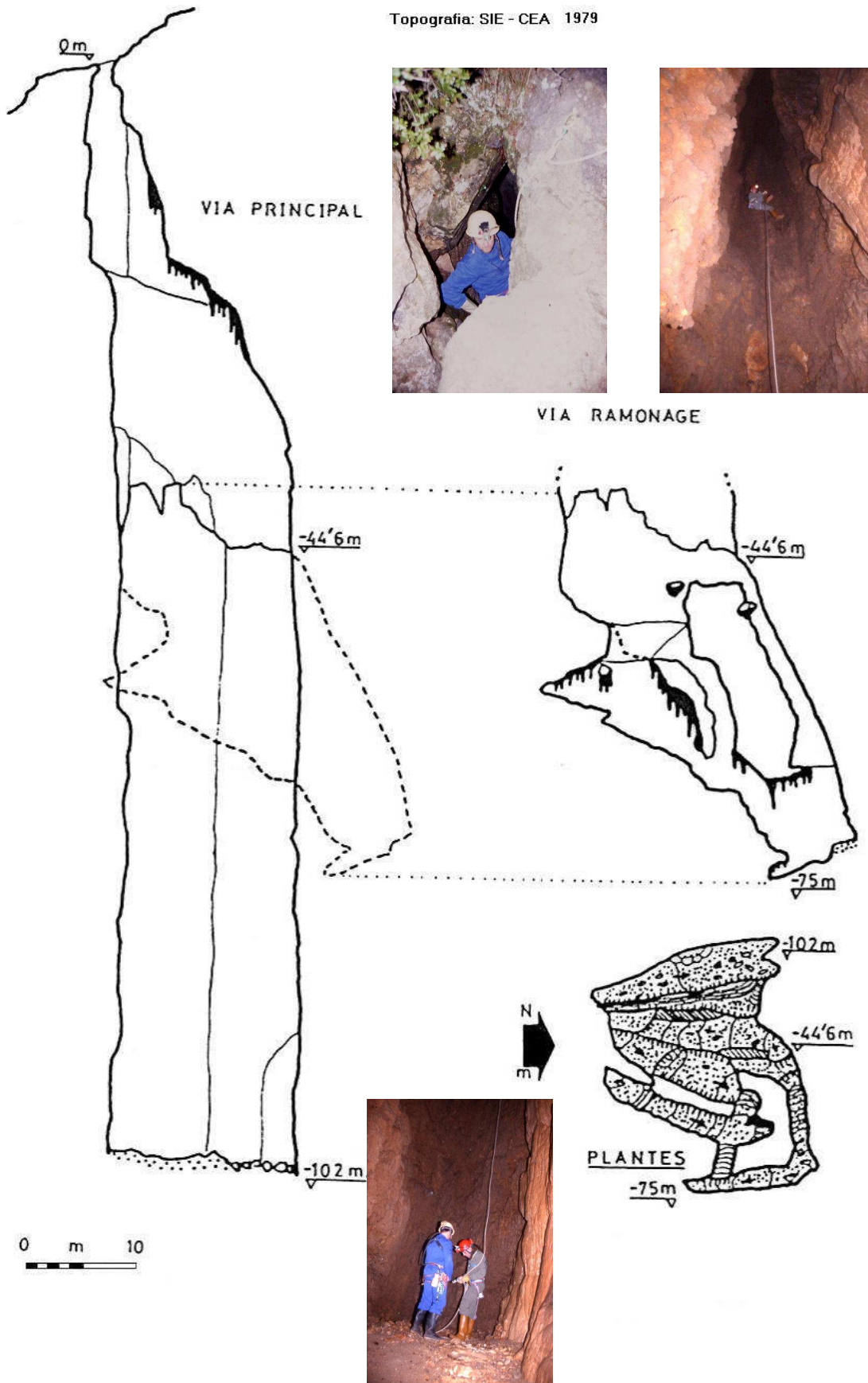
**Bibliografia:** 20-72-123.

**Situació:**

La cavitat es troba al fondo de l'Arcada, en una pedrera de sal de Llop que hi ha uns metres més amunt i a la dreta de l'Avenc Font i Sagué.

# AVENC FONT I SAGUÉ

Topografia: SIE - CEA 1979



### 135/. Avenc Font i Sagué.

**Altres noms:** (Avenc de l'Arcada Gran),(Avenc Faura i Sans).

**Desnivell :** -102 m.

**Coordenades UTM.** Datum Europeu 1950.

X: 405485; Y: 4581518; Altura: 377 m.s.n.m.

**Municipi:** Olesa de Bonesvalls.

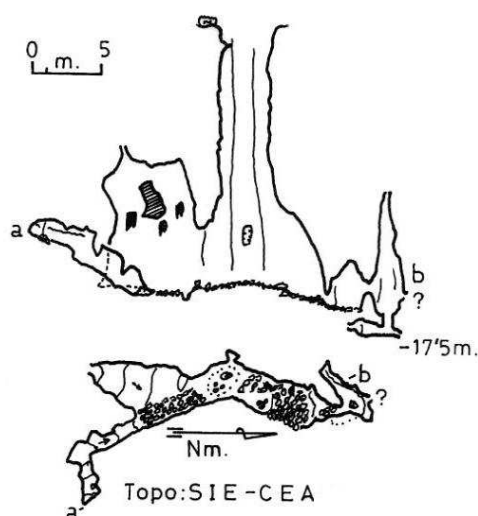
**1ª Exploració:** Faura i Sans.

**Bibliografia:** 28-123-127-134.

**Situació:**

Es troba al Fondo de l'Arcada, a pocs metres per damunt d'aquest i en el seu marge dret hidrogràfic una mica més avall del característic pont de roca que dona nom a la riera.

### AVENC JORDI VERDIELL



### 136/. Avenc Jordi Verdiell.

**Altres noms:** (Avenc Jordi Jerdiell).

**Desnivell :** -17'5 m.

**Coordenades UTM.** Datum Europeu 1950.

X: 404975; Y: 4582126; Altura: 480 m.s.n.m.

**Municipi:** Olesa de Bonesvalls.

**1ª Exploració:** SIRE-UEC (Hospitalet)

**Bibliografia:** 15-123-128.

**Situació:**

S'ha de seguir la pista que des de el Coll d'Ordal es dirigeix cap els Plans d'en Ravella, quan acabem de passar el Bosc Glaçat haurem d'agafar la pista de l'esquerra i seguir-la durant uns 200 metres en el punt on aquesta fa un gir cap a la dreta. A partir d'aquí s'ha de baixar en direcció al torrent tot seguint un rosari de fites que trobarem pel camí, ja que l'antic camí ha quedat tapat per la vegetació. El pont de roca que hi havia a la boca a estat destruït.

### 137/. Avenc de la Línia.

**Desnivell :** -12 m.

**Coordenades UTM.** Datum Europeu 1950.

X: 404260; Y: 4581712; Altura: 540 m.s.n.m.

**Municipi:** Olesa de Bonesvalls.

**1ª Exploració:** SIEP

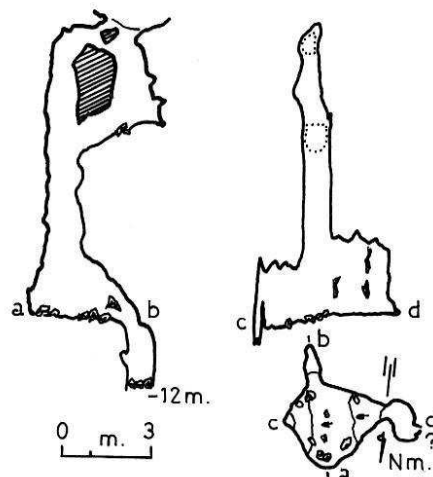
**Bibliografia:** 123-136.

**Situació:**

Es troba als Plans d'en Ravella, al SW de la cota 574 i en mig d'un rascler, molt a prop d'una torre de conducció elèctrica, darrerament li han pintat erròniament a la boca el nom d'Avenc de la Ravella.

### AVENC DE LA LINIA

Topo: J.Cabeza - F. Talavera (75)



### 138/. Avenc del Mal Pas.

**Desnivell :** -12 m.

**Coordenades UTM.** Datum Europeu 1950.  
X: 404200; Y: 4581837; Altura: 545 m.s.n.m.

**Municipi:** Subirats.

**1ª Exploració:** SIEP

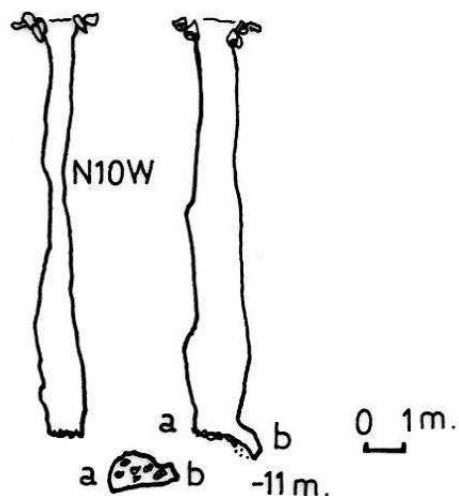
**Bibliografia:** 122-142.

**Situació:**

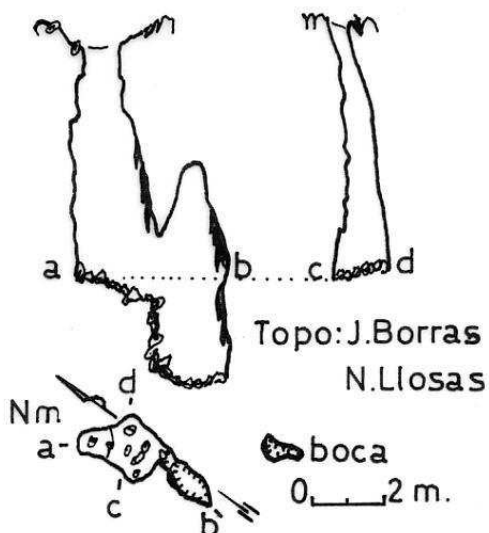
Pel camí que de Coll d'Ordal va cap a Coll d'Esteles, en arribar als Plans d'en Ravella trobem una línia elèctrica que els travessa de N a S, si seguim a l'esquerra del camí per sota dels cables trobarem la cavitat a 10 metres de distància.

### AVENC DEL MAL PAS

Topo : R. Juanpere - A. Tolra



### AVENC DE LA RAVELLA



### 139/. Avenc de la Ravella.

**Desnivell :** -10 m.

**Coordenades Geogràfiques.** Meridià de Greenwich.  
X: 1° 50' 54"; Y: 41° 22' 50"; Altura: 525 m.s.n.m.

**Municipi:** Subirats.

**1ª Exploració:** GES-CMB

**Bibliografia:** 122.

**Situació:** Es troba en els plans d'en Ravella a la capçalera hipotètica del Torrent de la Ravella. No localitzat.

### 140/. Coves del Cargol.

**Recorregut:** 8 m.

**Coordenades Geogràfiques.**

Meridià de Madrid.

X: 5° 31' 36"; Y: 41° 21' 26";

Altura: 340 m.s.n.m.

**Municipi:** Olesa de Bonesvalls.

**1ª Exploració:** SIEP

**Bibliografia:** 123-142.


**Situació:**

Es troben a la capçalera del Fondo de l'Arcatera, es tracta de tres petites cavitats una al costat de l'altra, la més gran d'elles té 8 metres.

### COVES del CARGOL

Olesa de Bonesvalls

Topografia: R. Juanpere  
A. Tolrà



### 141/. Avenc d'Esteles.

**Desnivell :** -31 m.

**Coordenades UTM.** Datum Europeu 1950.  
X: 402417; Y: 4581000; Altura: 490 m.s.n.m.

**Municipi:** Subirats.

**1ª Exploració:** Font i Sagué.

**Bibliografia:** 97-122.

**Situació:**

Cal seguir la pista que surt del Coll d'Ordal i que passa pels Plans d'en Ravella fins arribar al coll d'Esteles, uns metres abans d'arribar al coll surt un camí a la dreta, cal seguir-lo uns 20 metres on trobarem la cavitat a l'esquerra i uns metres per sota del camí.



### 142/. Avenc de la Montse.

**Desnivell :** -7 m.

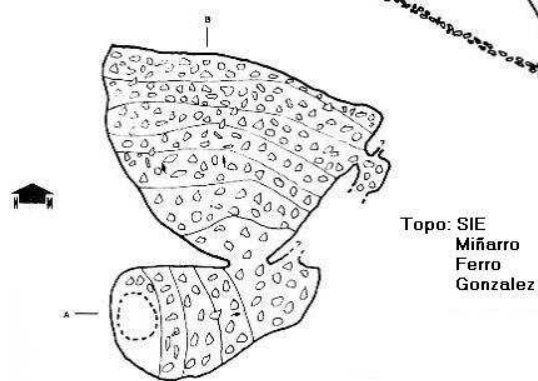
**Coordenades UTM.** Datum Europeu 1950.  
X: 405463; Y: 4582966; Altura: 454.

**Municipi:** Subirats.

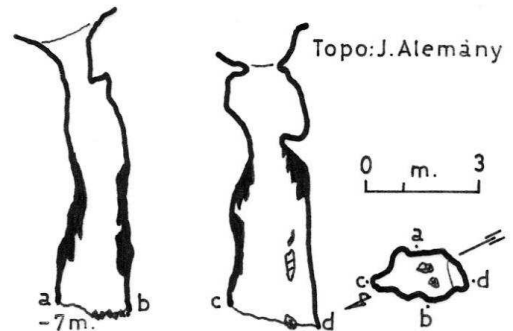
**Bibliografia:** 122.

**Situació:**

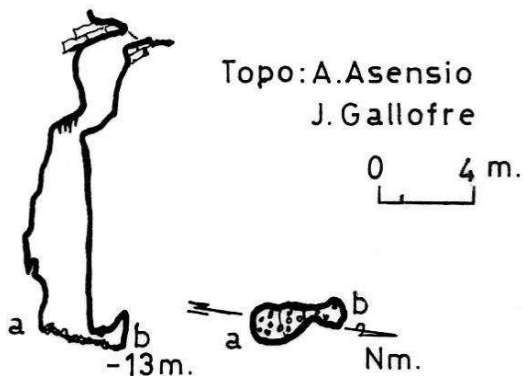
Anant per la carretera des de Vallirana cap a Vilafranca del Penedès, un cop passat el Coll d'Ordal trobarem dos ponts a la carretera, just quan s'acaba el segon pont, a l'esquerra surt un camí hem de seguir el de més a l'esquerra que baixa al torrent, el seguirem un centenar de metres fins unes perdes abandonades de "sal de llop" que es troben uns 5 metres per damunt del camí, la cavitat està dins de la pedrera.



### AVENC DE LA MONTSE



### AVENC DEL FORN



### 143/. Avenc del Forn.

**Desnivell :** -13 m.

**Altura:** 455 m.

**Municipi:** Subirats.

**1ª Exploració:** GIELL

**Bibliografia:** 15.

**Situació:**

Un cop passat el segon pont de la carretera que baixa del coll d'Ordal cap a Vilafranca trobem al costat esquerre de la carretera un talús, la cavitat es troba a la part superior d'aquest talús .

### 144/. Forat del Marcel.

**Desnivell :** -2 m. **Recorregut:** 7 m.

**Altura:** 380 m.s.n.m.

**Municipi:** Subirats.

**1ª Exploració:** CEC

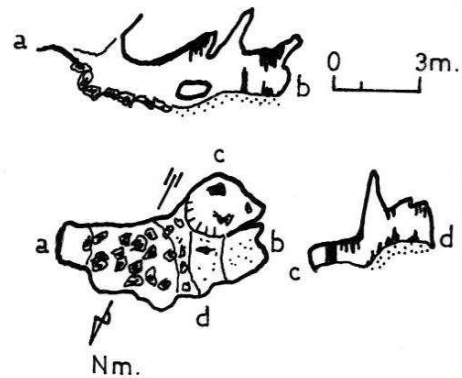
**Bibliografia:** 15.

#### Situació:

Situats al poble d'Ordal, s'haurà de remuntar per la pista que hi ha a la riera de Broja, un cop es deixa enrera l'última masia la pista fa un revolt prop d'uns camps de conreu amb arbres fruiters, en aquest punt hi surt un viarany que voreja aquests camps en direcció al Puig d'Agulles, la cavitat es troba en un camp que ja no es conrea molt a prop d'un petit bosc de pins.

### FORAT DEL MARCEL

Topo: A. Asensio-M. Pando



### 145/. Avenc d'Ordal.

**Altres noms:** (Cova La Beng)

(Cova l'Avenc)(Avenc de Subirats).

**Desnivell :** -11'5 m. **Recorregut:** 35 m.

#### Coordenades Geogràfiques.

Meridià de Greenwich.

X: 1° 50' 04"; Y: 41° 24' 20";

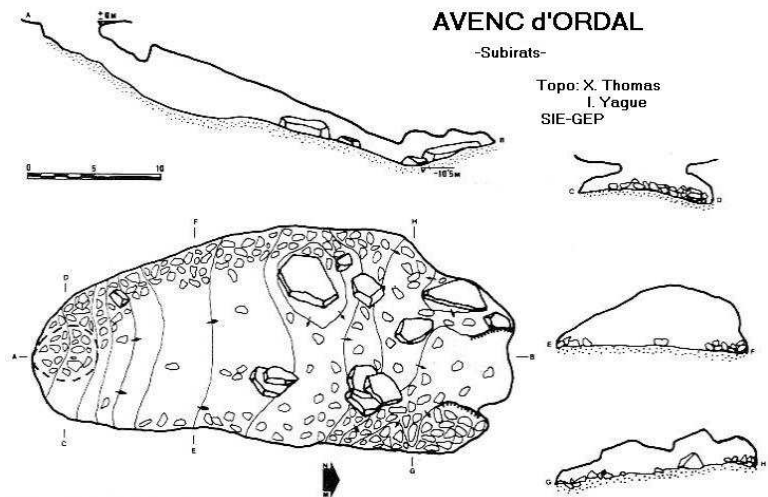
Altura: 510 m.s.n.m.

**Municipi:** Subirats.

**Bibliografia:** 122.

#### Situació:

Des del poble d'Ordal, caldrà anar pel camí que puja a la serra Pi del Molló, un cop dalt la cavitat es troba marcada amb pintura vermella a l'esquerra del camí.



### AVENC D'ORDAL

-Subirats-

Topo: X. Thomas  
I. Yague  
SIE-GEP

### 146/. Cova de Sant Pau.

**Recorregut :** 19'5 m.

#### Coordenades Geogràfiques.

Meridià de Geenwich.

X: 1° 48' 04"; Y: 41° 23' 20";

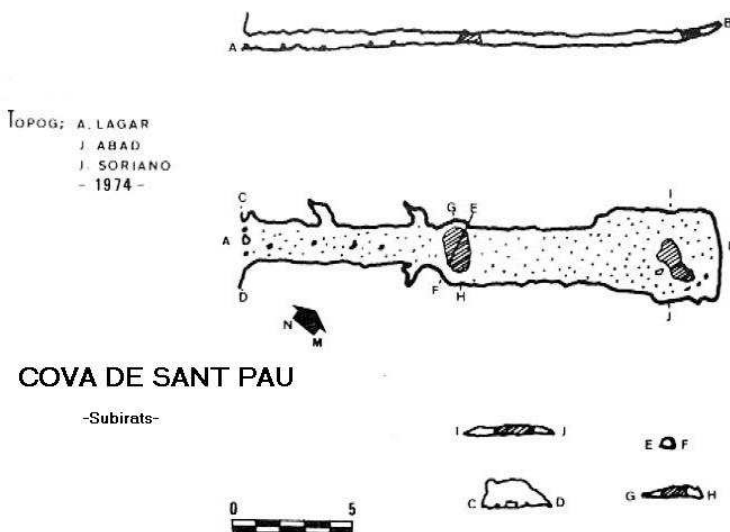
Altura 340 m.s.n.m.

**Municipi:** Subirats.

**Bibliografia:** 76-122.

#### Situació:

A les rodalies de Sant Pau d'Ordal es troba Can Mata, a la muntanya immediatament superior a la casa, es troba una falla que posa en contacte les calcàries amb les margues, en el llavi superior d'aquesta falla i amagada per una figuera es troba la cavitat.



### COVA DE SANT PAU

-Subirats-

TOPOG: A. LAGAR  
J. ABAD  
J. SORIANO  
- 1974 -

## 147/. Avenc B-2.

**Desnivell :** -14 m.

**Coordenades Geogràfiques.** Meridià de Greenwich.

X: 1° 47' 24"; Y: 41° 23' 40"; Altura: 340 m.s.n.m.

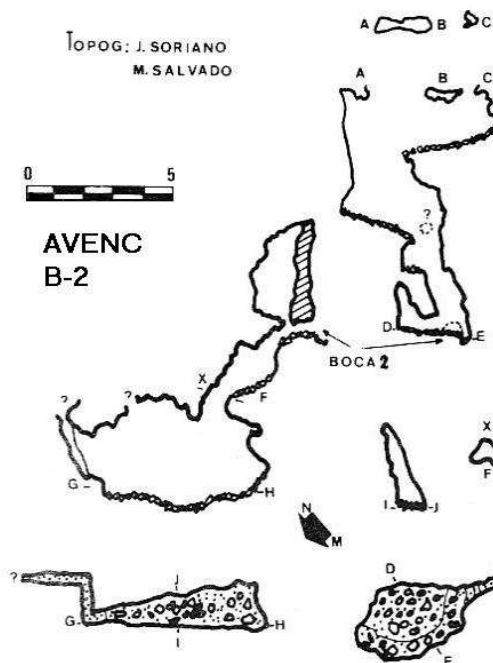
**Municipi:** Subirats.

**1ª Exploració:** SIRE-UEC(Gràcia).

**Bibliografia:** 76-122.

**Situació:**

Es troba a uns 400 metres al NW de la Cova Miserachs.

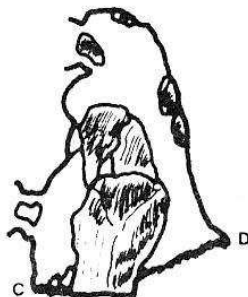
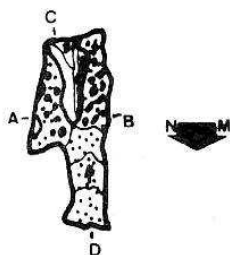


## AVENC B-5

-Subirats-



Topo: M. Salvado  
J. Abad



## 148/. Avenc B-5.

**Desnivell :** -6 m.

**Coordenades Geogràfiques.** Meridià de Greenwich.

X: 1° 47' 34"; Y: 41° 23' 40"; Altura: 330 m.s.n.m.

**Municipi:** Subirats.

**1ª Exploració:** SIRE-UEC(Gràcia)

**Bibliografia:** 76-122.

**Situació:**

Es troba a pocs metres i per sota de l'Avenc B-2.

## 149/. Cova Miserachs.

**Recorregut:** 60 m.

**Coordenades Geogràfiques.** Meridià de Greenwich.

X: 1° 48' 28"; Y: 41° 23' 32"; Altura: 235 m.s.n.m.

**Municipi:** Subirats.

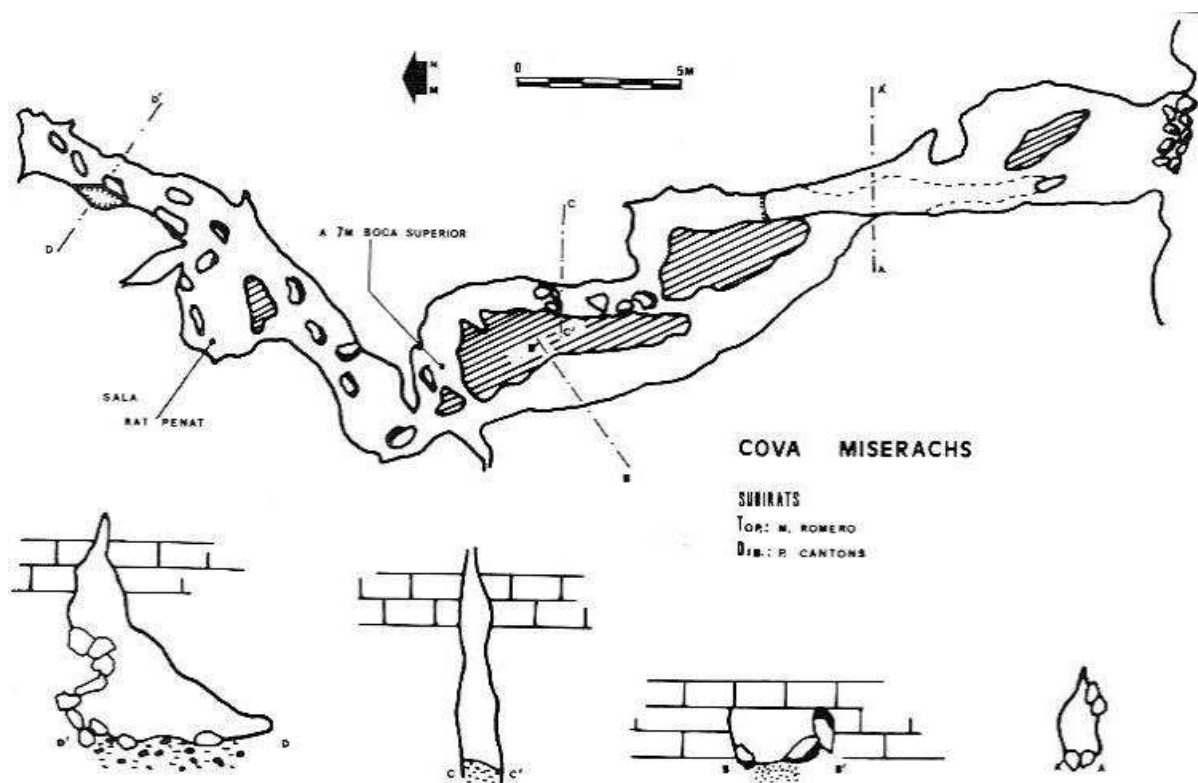
**1ª Exploració:** SIRE-UEC(Gràcia).

**Bibliografia:** 122-170-171-172.

**Situació:**

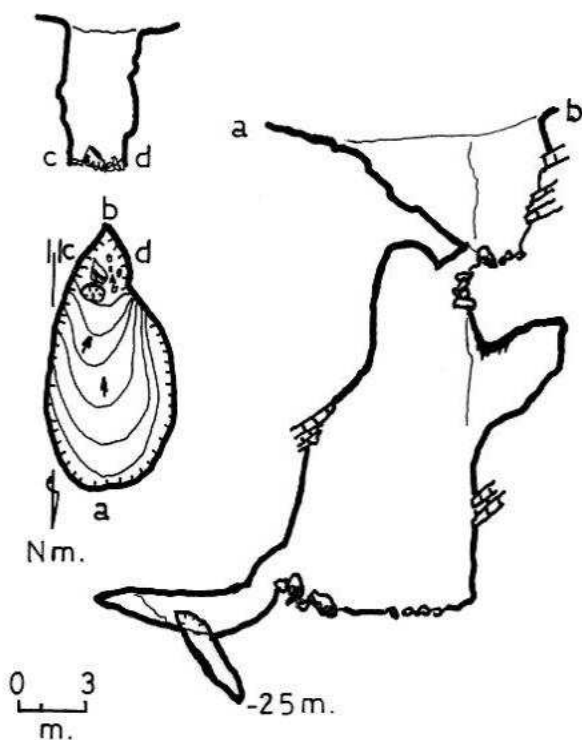
Anant per la carretera des del Coll d'Ordal en direcció a Vilafranca del Penedès, ens desviarem cap a Sant Sadurní d'Anoia. Uns 400 metres després de la cruïlla anterior i a l'esquerra una pista ens porta fins a Can Miserachs. Se segueix uns 200 metres i a partir d'aquí per entre camps de conreu, es puja fins un turonet al peu d'un cingle de 8 metres d'altura on s'obre la cavitat.





## AVENC NOU

Topo: J. Lloret - J. Daviu (76)



## 150/. Avenc Nou.

Desnivell : -25 m.

Coordenades UTM. Datum Europeu 1950.

X: 406370; Y: 4582807; 475 m.s.n.m.

Municipi: Cervelló.

Bibliografia: 80-121.

Situació:

En la carretera que del Pla de Campaments puja al coll de la Creu d'Ordal i que amb la nova variant ha quedat fora de servei. La cavitat es troba un cop passada la primera corba i a uns 10 metres a la dreta de la carretera.

## 151/. Cova del Morrut.

Recorregut: 13 m.

Coordenades UTM. Datum Europeu 1950.

X: 406298; Y: 4582764; Altura: 490 m.s.n.m.

Municipi: Cervelló.

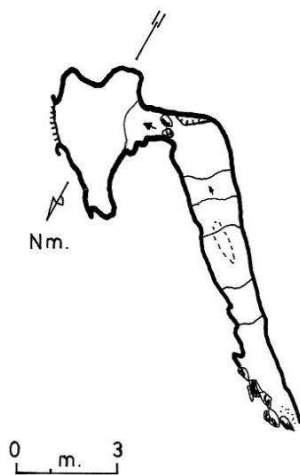
Bibliografia: 123.

Situació:

En la paret del costat esquerre de la carretera que del Pla de Campaments puja al coll de la Creu d'Ordal i que amb la nova variant ha quedat fora de servei, uns metres abans d'arribar al coll.

## COVA DEL MORRUT

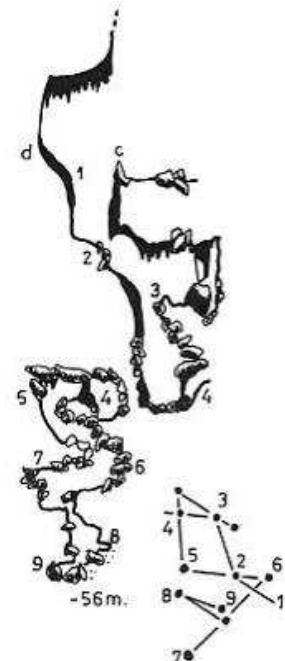
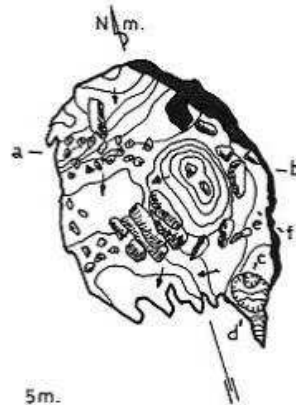

Topo: F.Rubinat-J.Ametller.



Avenc d'en Roca. Foto F. Rubinat

## AVENC d'en ROCA

Topo: J.Lloret-J.Marques-C.Pujol  
F.Rubinat-J.Daviu



### 152/. Avenc d'en Roca.

**Desnivell :** -56 m.

**Coordenades UTM.**

Datum Europeu 1950.

X: 406906; Y: 4584193;

Altura: 502 m.s.n.m.

**Municipi:** Cervelló.

**1ª Exploració:** Club Muntanyenc

**Bibliografia:** 80-83-121.

**Situació:**

Des del Pla de Campaments seguirem la carretera que duu a la pedrera, un cop arribem a la bàscula de la pedrera seguirem per darrere d'aquesta per una pista molt ampla fins que aquesta comença a baixar cap a la esplanada d'explotació, en aquest punt seguirem per la pista de l'esquerra la qual ens portarà fins a la boca de l'avenc.

### 153/. Avenc de la Plomada.

**Altres noms:** (Avenc Alícia Gil).

**Desnivell :** -12m.

**Recorregut:** 72 m.

**Coordenades UTM.**

Datum Europeu 1950.

X: 407155; Y: 4583240;

altura: 453 m.s.n.m.


**Municipi:** Cervelló.

**1ª Exploració:** GIS Pau i Justícia.


**Bibliografia:** 55-121.

**Situació:**

Des del Pla de campaments anirem en direcció a la pedrera, després de passar la barrera trobem una corba a l'esquerra, en aquest punt s'ha de seguir per un corriol que hi ha a la dreta fins trobar les runes del Maset de Can Dispanya, la cavitat es troba seguint el camí 200 metres més endavant i a 15 metres a l'esquerra del camí.



*Avenc d'en Roca. Foto F. Rubinat*



### 154/. Avenc Bonic.

**Altres noms:** (Avenc de les Tres Boques).

**Desnivell :** -20 m.

**Coordenades Geogràfiques.**

Meridià de Greenwich.

X: 1° 53' 33"; Y: 41° 23' 43"; Altura: 380 m.s.n.m.

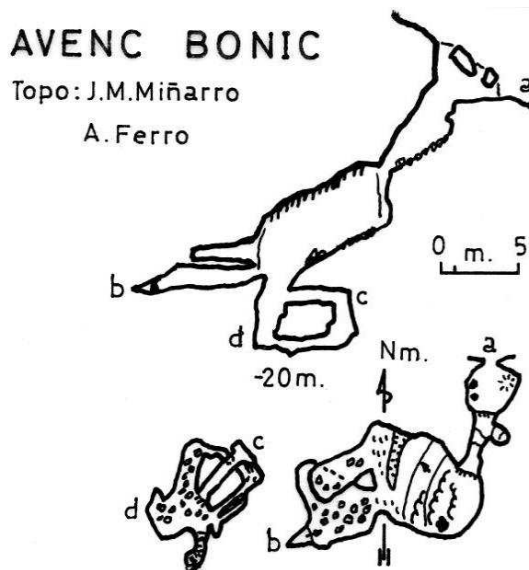
**Municipi:** Cervelló.

**1ª Exploració:** CE Àliga.

**Bibliografia:** 99-121.

**Situació:**

Es troba en el Clot del Cocó, a uns 500 metres abans de la seva confluència amb el Fondo de Sant Ponç i a 20 metres damunt de la riera, en el marge dret hidrogràfic, està molt amagat per la vegetació.



### 155/. Avenc dels Azimuts.

**Altres noms:** (Avenc del Vèrtex).

**Desnivell :** -13 m. **Recorregut:** 15 m.

**Coordenades Geogràfiques.**

Meridià de Greenwich.

X: 1° 53' 51"; Y: 41° 23' 48";

Altura: 345 m.s.n.m.

**Municipi:** Cervelló.

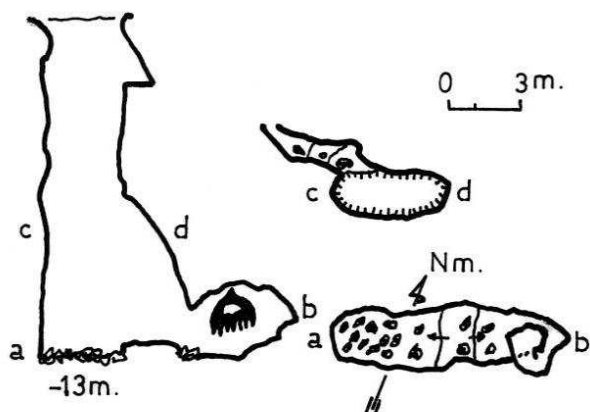
**Bibliografia:** 121.

**Situació:**

Està situat a tres metres pel damunt del Fondo del Cocó en el seu vessant dret hidrogràfic i a 200 metres abans d'arribar al Fondo de Sant Ponç.

### AVENC DELS AZIMUTS

Topo: F. Rubinat  
J. Daviu



### 156/. Avencó del Pont del Lledoner.

**Desnivell :** -9 m. **Recorregut:** 20 m.

**Coordenades UTM.** Datum Europeu 1950.

X: 407789; Y: 4582934; Altura: 430 m.s.n.m.

**Municipi:** Cervelló.

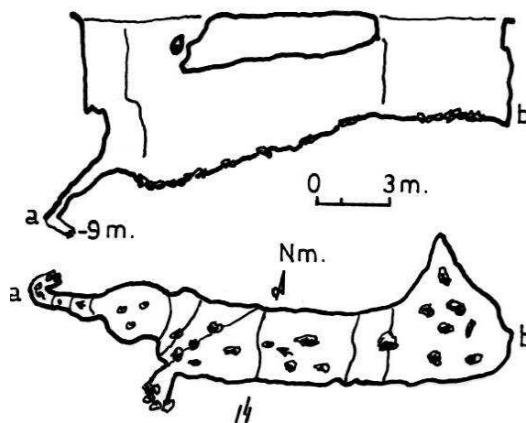
**Bibliografia:** 15-80-121.

**Situació:**

A la carretera que va de Vallirana al coll d'Ordal, uns 50 metres abans d'arribar al Pont del Lledoner surt una pista a la dreta que en un centenar de metres ens porta fins la cavitat.

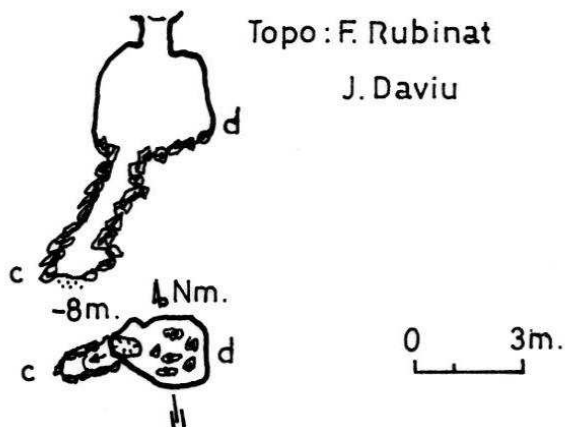
### AVENCÓ del PONT del LLEDONER

Topo: F. Rubinat - J. Daviu



## AVENC DEL TORRENT DE LES COMES

Topo: F. Rubinat  
J. Daviu



### 157/. Avenc del Torrent de les Comes.

**Desnivell :** -8 m.

**Coordenades UTM.** Datum Europeu 1950.

X: 408187; Y: 4583400; Altura: 362 m.s.n.m.

**Municipi:** Cervelló.

**Bibliografia:** 80-121.

**Situació:**

Baixant per la pista que del coll del Pla de les Comes va al Fondo de Sant Ponç, trobarem a l'esquerra un antic forn, a continuació la pista torna en direcció contrària, quan arribem a la següent corba haurem de baixar uns metres cap el torrent, on es troba la cavitat.

### 158/. Avenc Clar nº 1.

**Desnivell :** 5'60 m.

**Coordenades UTM.** Datum Europeu 1950.  
X: 408286; Y: 4583263; Altura: 405 m.s.n.m.


**Municipi:** Cervelló.

**Bibliografia:** 8-121.

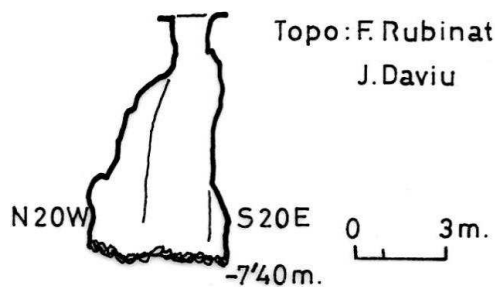
**Situació:**

A l'esquerra de la pista que des del coll del Pla del les Comes baixa cap al Fondo de Sant Ponç a uns 20 metres de la cruïlla de camins que hi ha en aquest coll.

### AVENC CLAR Nº 1



### AVENC CLAR Nº 2



### 159/. Avenc Clar nº 2.

**Desnivell :** -7'40 m.

**Coordenades UTM.** Datum Europeu 1950.  
X: 408280; Y: 4583269; Altura: 403 m.s.n.m.

**Municipi:** Cervelló.

**Bibliografia:** 80-121.

**Situació:**

Està situat a uns cinc metres més avall de l'avenc Clar nº 1.

### 160/. Cova-Avenc del Pla de Comes.

**Altres noms:** (Cova del Lledoner).

**Desnivell :** -20 m. **Recorregut:** 115 m.

**Coordenades UTM.**

Datum Europeu 1950.

X: 408578; Y: 4583489;


Altura: 390 m.s.n.m.

**Municipi:** Cervelló.

**Bibliografia:** 80-121.

**Situació:**

Davant de la casa vella del Lledoner surt una pista, cal seguir la de la dreta, després de passar per sota d'una línia elèctrica el camí puja i trobem una pista per l'esquerra que ve del coll de Pla de Comes, seguint una mica endavant la pista va baixant i passa a pocs metres per sobre de la cavitat.



### 161/. Cova dels Xampinyons.

Altres noms: (Cova del Lledoner).

Recorregut: 50 m.

Coordenades UTM. Datum Europeu 1950.

X: 408801; Y: 4583230; Altura: 395 m.s.n.m.

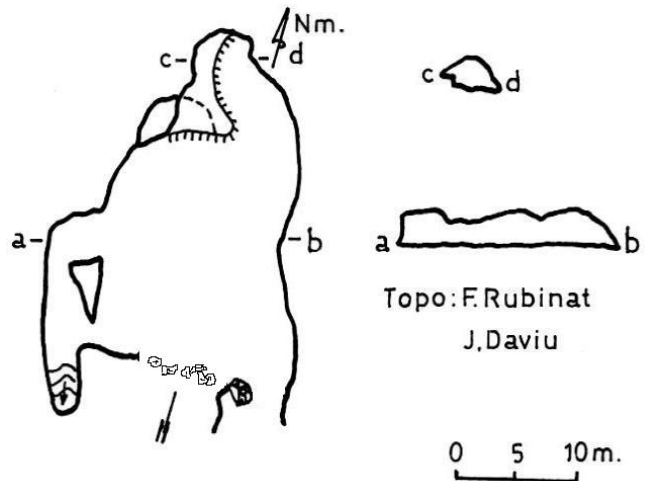
Municipi: Cervelló.

Bibliografia: 80-121.

Situació:

A la carretera que va de Vallirana al coll d'Ordal, un cop passada la Font del Lledoner hi ha una pista a la dreta que ens pocs metres ens situa en una cruïlla davant d'un antic forn, cal seguir el camí de l'esquerra sense desviar-se, fins arribar a un tancat de xarxa metàl·lica on hi han cavalls, s'ha de voltar el tancat per la dreta i un cop passat trobarem una pista a la dreta que ens portarà fins a la cova.

### COVA DELS XAMPINYONS



### 162/. Cova de Coll Verdaguer.

Desnivell : -12 m. Recorregut: 22 m.

Coordenades UTM.

Datum Europeu 1950.

X: 409047; Y: 4583175;

Altura: 448 m.s.n.m.

Municipi: Cervelló.

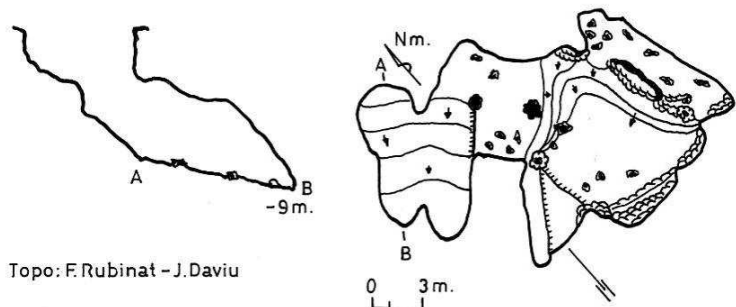
Bibliografia: 80-121.

Situació:

Situats al forn de calç que hi ha a la pista de damunt de la Font del

Lledoner, caldrà agafar la pista de l'esquerra, més endavant trobarem una pista a la dreta i una mica més endavant un altra pista a la dreta que remunta cap el coll, cal seguir-la fins arribar al mateix coll Verdaguer on surt un corriol a l'esquerra que ens durà fins la cova, aquesta s'obre en forma d'avenc.

### COVA DE COLL VERDAGUER



### AVENCÓ de la PEDRERA

### 163/. Avencó de la Pedrera.

Desnivell : 7 m. (+4/-3). Recorregut: 6 m.

Coordenades UTM. Datum Europeu 1950.

X: 409144; Y: 4582951; Altura: 430 m.s.n.m.

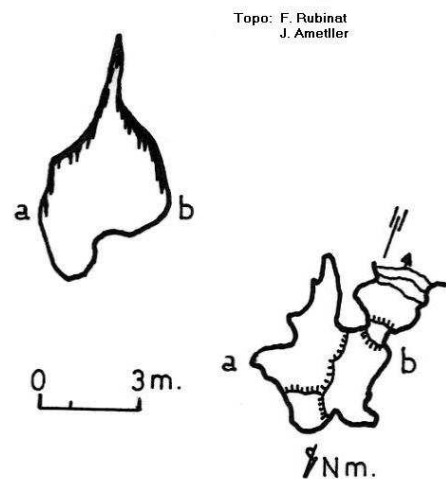
Municipi: Cervelló.

1ª Exploració: GEFOMA

Bibliografia: 122.

Situació:

Situats al forn de calç que hi ha a la pista de damunt de la Font del Lledoner, haurem d'agafar la pista on hi ha una barrera i que duu a unes pedreres, s'ha d'anar fins la segona pedrera i trobarem la cavitat a la paret esquerra a mitja alçada.



### 164/. Cova E-1.

**Recorregut:** 10 m.

**Coordenades UTM.** Datum Europeu 1950.

X: 409105; Y: 4582906; Altura: 410 m.s.n.m.

**Municipi:** Cervelló.

**1ª Exploració:** CEC

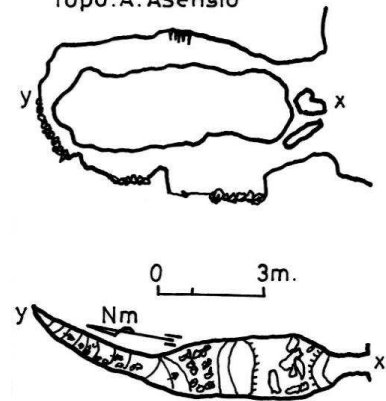
**Bibliografia:** 15.

**Situació:**

Situats al forn de calç que hi ha a la pista de damunt de la Font del Lledoner, haurem d'agafar la pista on hi ha una barrera i que duu a unes pedreres, s'ha d'anar fins la primera pedrera on trobarem la cavitat.

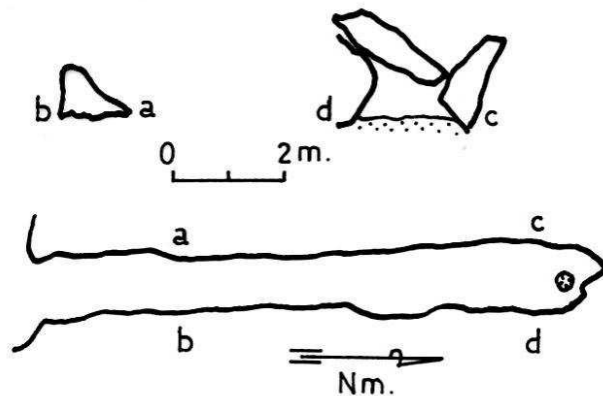
### COVA E-1

Topo: A. Asensio



### COVA de CAN DISPANYA

Topo: F. Rubinat  
J. Daviu



### 165/. Cova de Can Dispanya.

**Altres noms:** (Cova del Triangle).

**Recorregut:** 9 m.

**Coordenades UTM.** Datum Europeu 1950.

X: 408809; Y: 4584046; Altura: 335 m.s.n.m.

**Municipi:** Cervelló.

**1ª Exploració:** GEFOMA

**Bibliografia:** 121.

**Situació:**

Des de l'Amunt a Corbera ens dirigirem cap a Sant Ponç, abans d'arribar-hi trobarem una pista a la dreta que es dirigeix cap el Fondo de Sant Ponç, en el punt en que la pista comença a davallar cap al fondo trobarem la cavitat a la dreta i a tocar de la pista.

### 166/. Cova de Can Rigol nº 1.

**Altres noms:** (Cova Petita de Can Rigol).

**Desnivell :** -8 m. **Recorregut:** 58 m.

**Coordenades UTM.** Datum Europeu 1950.

X: 408142; Y: 4584647; Altura: 437 m.

**Municipi:** Corbera de Llobregat.

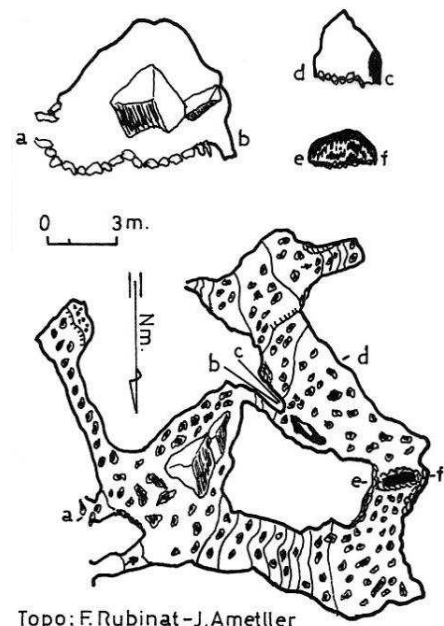
**1ª Exploració:** GEFOMA

**Bibliografia:** 11-157.

**Situació:**

A la Urbanització de Can Rigol, haurem d'anar a buscar el carrer de la Sal de Llop i seguir-lo fins que es converteix en pista, al final de les cases hi ha una esplanada a l'esquerra, quan el camí comença a pujar amb més pendent, trobarem un camí a l'esquerra que ens durà fins una pedrera, la cavitat es troba al començament d'aquesta i a l'esquerra.

### COVA DE CAN RIGOL Nº 1



Topo: F. Rubinat - J. Ametller

### 167/. Cova de Can Rigol nº 2.

**Altres noms:** (Cova de Can Rigol)  
**Desnivell :** -7 m. **Recorregut:** 84 m.  
**Coordenades UTM.**

Datum Europeu 1950.

X: 408111; Y: 4584657;

Altura: 450 m.s.n.m.

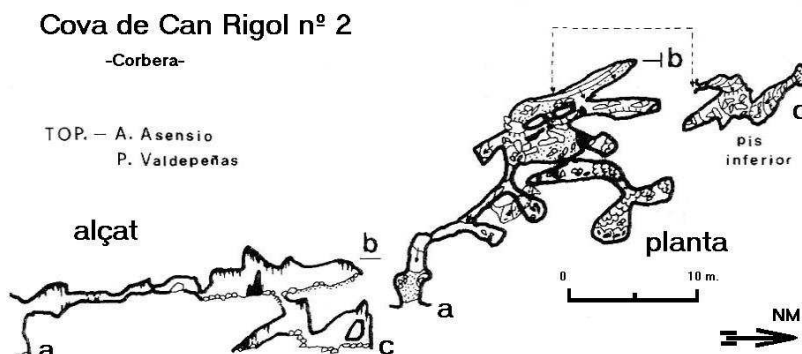
**Municipi:** Corbera de Llobregat.

**1ª Exploració:** GEFOMA

**Bibliografia:** 11-157.

#### **Situació:**

Es troba a la mateixa pedrera que la cova de Can Rigol nº 1, però a la part superior de la pedrera per accedir a la boca que queda una mica alta hi ha un tronc d'arbre.



### 168/. Cova Penya Roja.

**Altres noms:** (Penya Roge).

**Recorregut:** 7 m.

**Coordenades UTM.** Datum Europeu 1950.

X: 412817; Y: 4584059; Altura: 250 m.s.n.m.

(obtingudes del mapa).

**Municipi:** Cervelló.

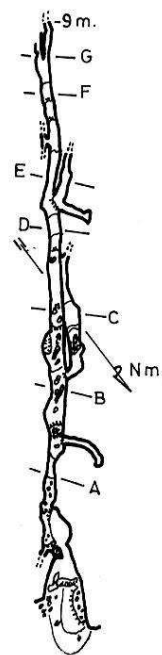
**Bibliografia:** 15-168.

#### **Situació:**

S'ha de remuntar el Torrent Fondo per la dreta i a l'alçada d'una pedrera abandonada, fins arribar a la base del primer cingle anomenat Penyes Roges, la cavitat es troba a la part dreta mig amagada per la vegetació. No es disposa de topografia.

### COVA DE LA DESTRAL

Topo: A. Asensio-J.Tres  
4-9-74



### 169/. Cova de la Destral.

**Desnivell :** -9 m. **Recorregut:** 46 m.

**Coordenades UTM.** Datum Europeu 1950.

X: 411856; Y: 4583214; Altura: 235 m.s.n.m.

(obtingudes del mapa).

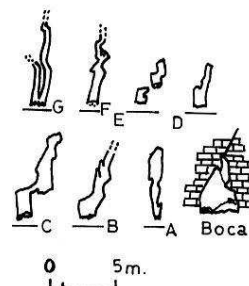
**Municipi:** Cervelló.

**1ª Exploració:** CEV

**Bibliografia:** 15-168.

#### **Situació:**

Situats a la sortida de Cervelló en direcció a Vallirana trobem a la dreta i en pujada una pista asfaltada, quan s'arriba a la primera corba trobem a l'esquerra les restes d'un antic forn, en aquest punt surt un camí el qual seguirem fins el primer viarany que trobem a la dreta, cal seguir-lo fins a unes pedreres abandonades, la cavitat es troba en aquestes pedreres mig amagades per la vegetació.





### 170/. Cova de la Bauma.

**Recorregut :** 10 m.

**Coordenades Geogràfiques.** Meridià de Greenwich.  
X: 1° 56' 25"; Y: 41° 23' 43"; Altura 290 m.s.n.m.

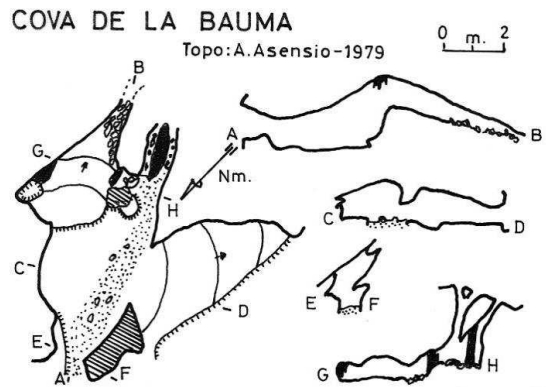
**Municipi:** Vallirana.

**1ª Exploració:** CEC

**Bibliografia:** 122.

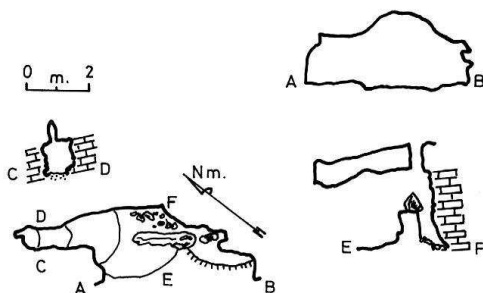
**Situació:**

Es troba per sota de la Plana dels Bessons, la seva boca és visible des de la Llibra a la carretera de Cervelló a Vallirana.



### COVA DEL PONT DE LA BAUMA

Topo: A. Asensio-AR. Asensio-1979



### 171/. Cova del Pont de la Bauma.

**Recorregut:** 7 m.

**Coordenades Geogràfiques.** Meridià de Greenwich.  
X: 1° 56' 25"; Y: 41° 23' 42"; Altura: 285 m.s.n.m.

**Municipi:** Vallirana.

**1ª Exploració:** CEC

**Bibliografia:** 122.

**Situació:**

Es troba a 5 metres per sota de la Cova de la Bauma.

### 172/. Cova de la Vinya.

**Desnivell :** + 5 m. **Recorregut:** 10 m.

**Municipi:** Cervelló.

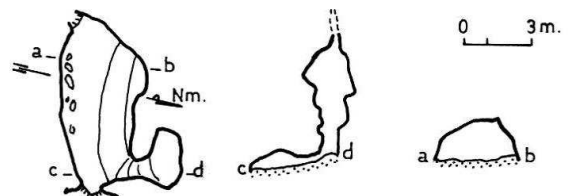
**Bibliografia:** 166.

**Situació:**

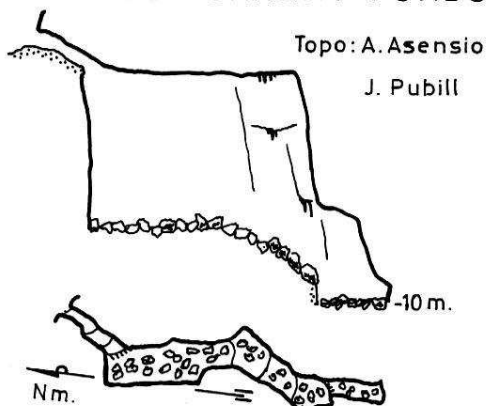
Les úniques dates de que es disposen son les aportades per A. Asensio, en que diu que aquesta cavitat es troba al primer cingle ?.

### COVA DE LA VINYA

Topo: A. Asensio



### AVENC DEL TORRENT FONDO



### 173/. Avenc del Torrent Fondo.

**Desnivell :** -12 m. **Recorregut:** 10 m.

**Municipi:** Cervelló.

**Bibliografia:** 166.

**Situació:**

Per l'única pista que del poble de Cervelló remunta pel torrent Fondo fins a la Plana dels Bessons, un cop arribem al giravolt proper a l'avenc Molins, trobarem la cavitat a uns 60 metres per sota de la pista i a uns 20 metres del cingle més proper.

### 174/. Avenc Molins.

**Desnivell :** -26 m. **Recorregut:** 96 m.

#### **Coordenades UTM.**

Datum Europeu 1950.

X: 411989; Y: 4583370;

Altura 300 m.s.n.m.

(obtingudes del mapa)

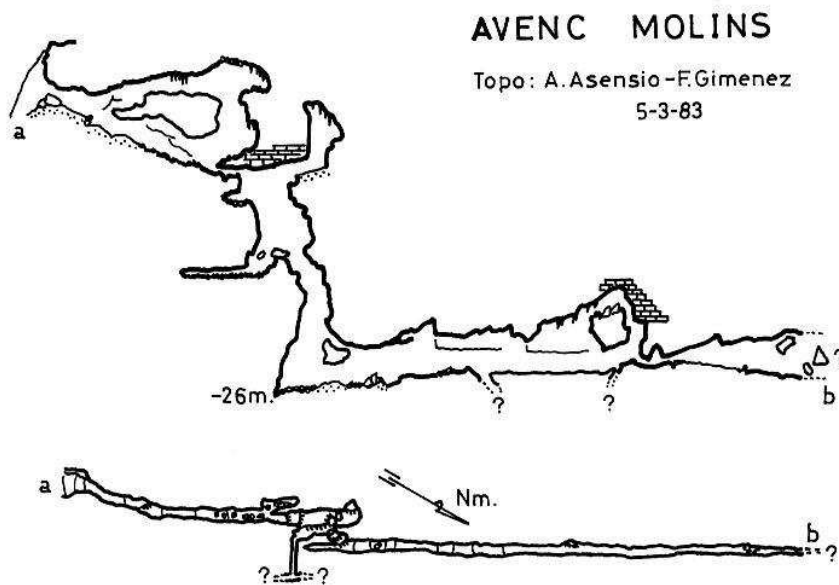
**Municipi:** Cervelló.

**1ª Exploració:** SIRE-UEC

**Bibliografia:** 15-19-122.

#### **Situació:**

Situats a la sortida de Cervelló en direcció a Vallirana trobem a la dreta i en pujada una pista asfaltada, cal seguir-la fins que s'acaba l'asfalt, en aquest punt surt un corriol que ens durà fins la cavitat, després de deixar enrera unes cabanes de pastor abandonades.



### 175/. Avenc Nostre.

**Altres noms:** (Avenc de la Penya de Can Rafel)

(Avenc de les Aranyes).

**Desnivell :** -20 m.

**Recorregut:** 35 m.

#### **Coordenades Geogràfiques.**

Meridià de Greenwich.

X: 1° 55' 46"; Y: 41° 24' 12";

Altura 458 m.s.n.m.

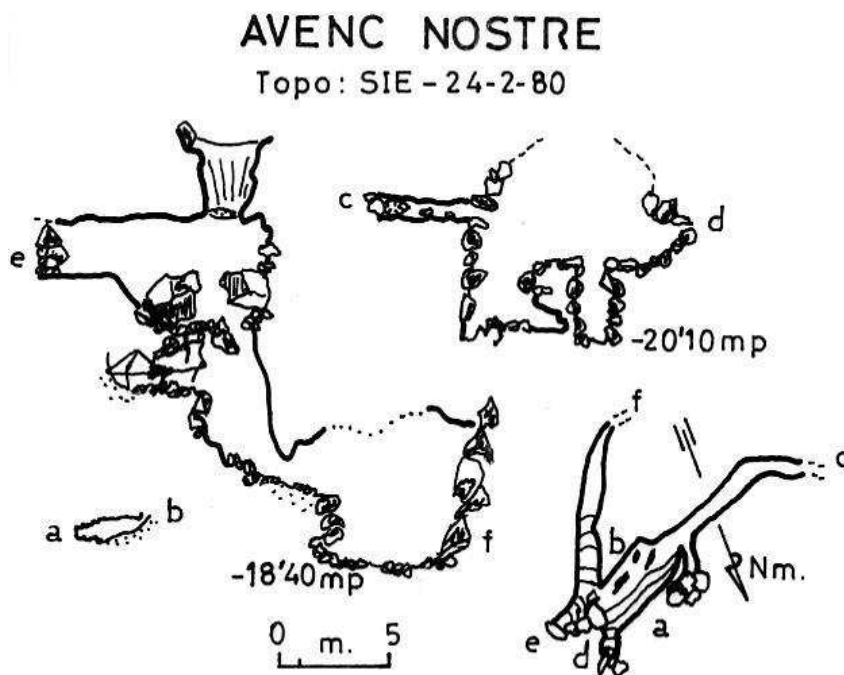
**Municipi:** Cervelló.

**1ª Exploració:** ERE-CEC

**Bibliografia:** 121.

#### **Situació:**

Des de Corbera anirem a la urbanització de Can Rafel, pocs metres abans del Bar Restaurant antic Mas de Can Rafel i al costat de les pistes de tennis, surt a l'esquerra un carrer, als 200 metres es veu una pista ascendent en mal estat que s'acaba als pocs metres però que segueix per un antic camí, al cap de 100 metres i en un revolt a la dreta i al marge del camí es troba la cavitat tapada per branques.



### 176/. Avenc Curt.

**Desnivell :** -2 m. **Recorregut:** 6'5 m.

#### Coordenades Geogràfiques.

Meridià de Geenwich.

X: 1° 56' 20"; Y: 41° 24' 53";

Altura: 200 m.s.n.m.


**Municipi:** Cervelló.

**1ª Exploració:** GEISC

**Bibliografia:** 14-121.

#### Situació:

Des de Corbera, només creuar el pont de la carretera que va a Can Rafel agafarem el primer camí a l'esquerra i a uns 200 metres en el marge dret del camí està el forat.



### 177/. Cova del Dos.

**Altres noms:** ( Coves de l'Obisp).

**Desnivell :** -9 m.

**Recorregut:** 105 m.

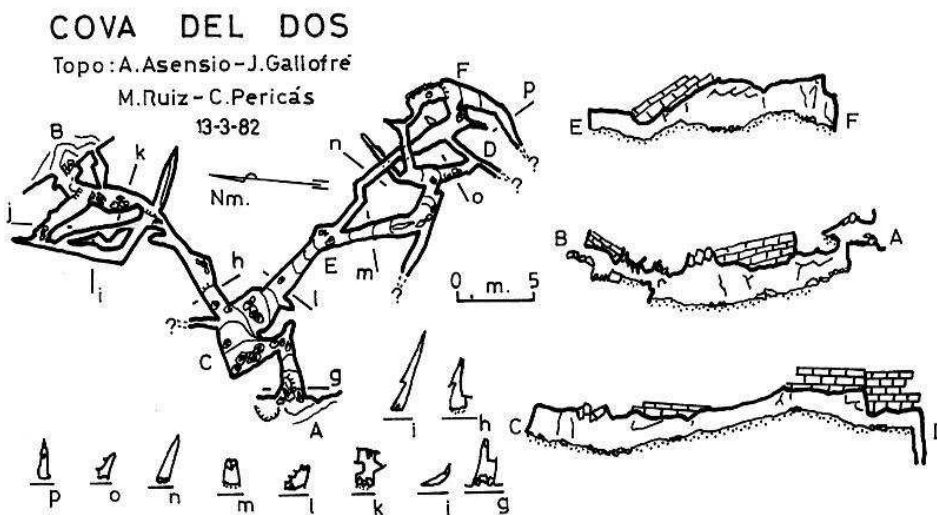
**Municipi:** Cervelló.

**1ª Exploració:** GEISC

**Bibliografia:** 14-37.

#### Situació:

Des de Corbera, només creuar el pont de la carretera que va a Can Rafel agafarem el primer camí a l'esquerra i a uns 200 metres en el marge dret del camí trobem l'avenc Curt, uns 20 metres per sobre trobem un gran amuntegament de blocs, a partir d'aquí s'ha de remuntar pels murs de pedra d'antics camps de conreu abandonats fins quasi el cim, darrere d'uns arbres trobarem la boca "A", ja que la "B" sembla ser que està tapiada probablement pels habitants de la urbanització propera.



### 178/. Escletxa del Llop Menjaplomes.

**Desnivell :** -11 m. **Recorregut:** 33 m.

**Coordenades Geogràfiques.** Meridià de Madrid.

X: 5° 36' 11"; Y: 41° 22' 05"; Altura: 271 m.s.n.m.

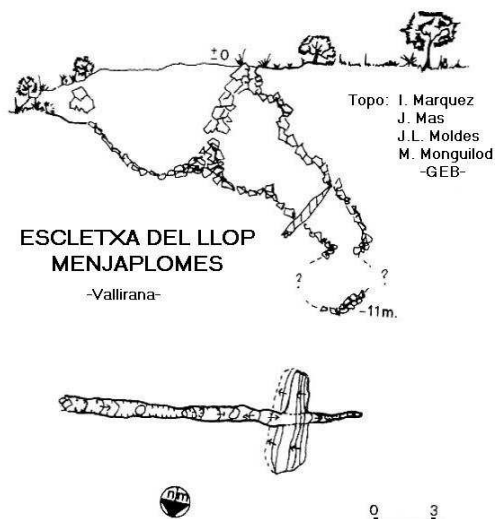
**Municipi:** Vallirana.

**1ª Exploració:** GEB

**Bibliografia:** 158.

#### Situació:

Passades les Casetes de Vallirana en direcció al Coll d'Ordal, ens desviarem cap a Can Julià, des d'aquí i creuant el torrent ja es veu l'esquerda.



### 179/. Cova de les Casetes.

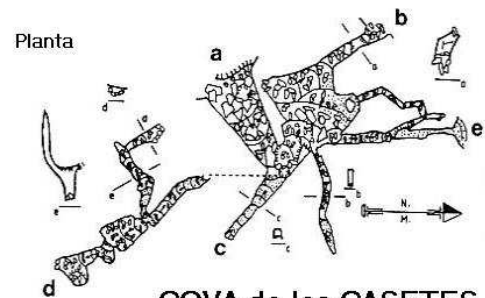
**Desnivell :** -20 m. **Recorregut:** 106 m.

**Municipi:** Vallirana.

**Bibliografia:** 166.

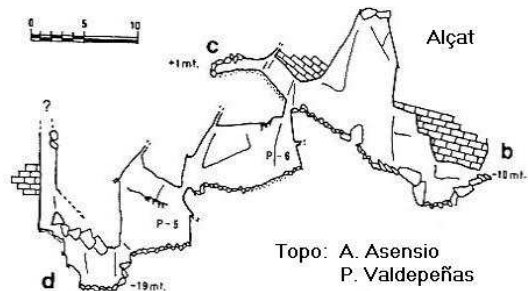
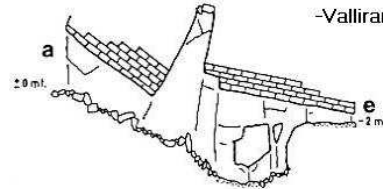
#### **Situació:**

A les Casetes de Vallirana, sobre la font de les Casetes, dins d'una zona de grans blocs despresos del cingle, visible des de la mateixa carretera que puja cap a l'Ordal. Des de la font, un corriol ens porta fins l'entrada superior.



**COVA de les CASETES**

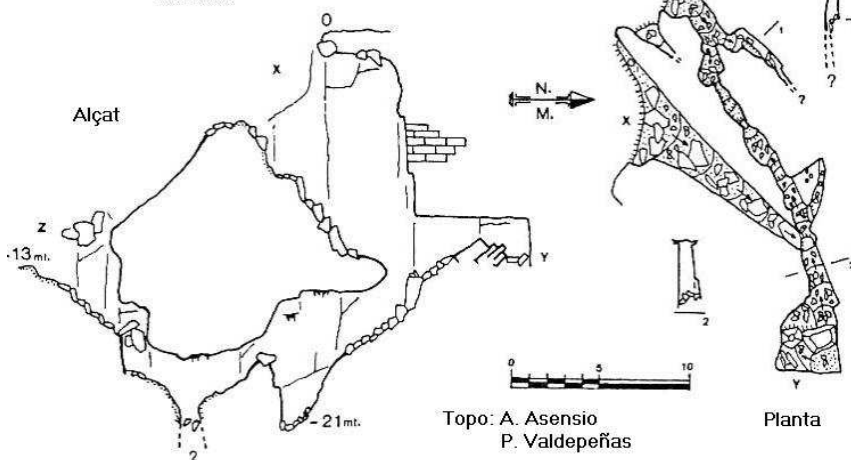
-Vallirana-



Topo: A. Asensio  
P. Valdepeñas

### AVENC de les CASETES

-Vallirana-



Topo: A. Asensio  
P. Valdepeñas

### 181/. Esquerda de Can Julià.

**Desnivell :** +4 m. **Recorregut:** 14 m.

**Municipi:** Vallirana.

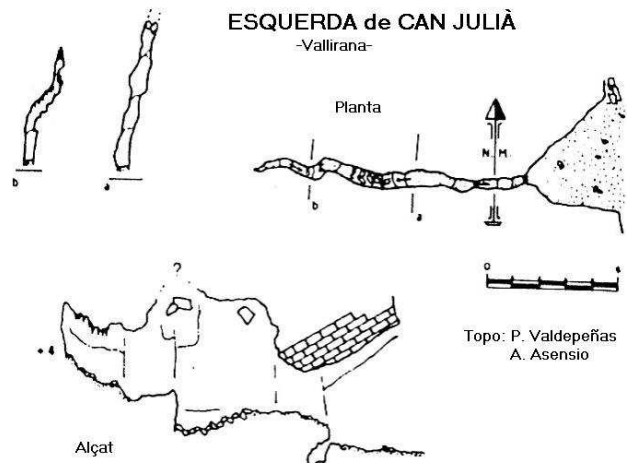
**Bibliografia:** 166.

#### **Situació:**

Per darrera de la masia de Can Julià, existeix un camí que baixa fins a la font de les Casetes. En arribar davant de les pedreres trobem un petit cingle en el marge esquerre. La cavitat es troba a la base del cingle i dins de la primera balma que trobem.

### ESQUERDA de CAN JULIÀ

-Vallirana-



Topo: P. Valdepeñas  
A. Asensio

## **182/. Cova del Cingle.**

**Recorregut:** 8 m.

**Municipi:** Vallirana.

**Bibliografia:** Inèdit.

**Situació:**

Es troba a les Casetes a mig penya-segat i per sobre de la cova de les Casetes



## **Cavitats no Catalogades del Sector 2**

### **Relació de petites cavitats no incloses en el catàleg**

El motiu de no catalogar les següents cavitats, es deu a que el seu recorregut o fondària és inferior als 5 metres.

#### **Cova del Sinto**

Bibliografia: 123

#### **Cova del Jaumet Jaume**

Bibliografia: 123

#### **Cova de la Costa d'en Querol**

Bibliografia: 123

#### **Forat del Llop**

Bibliografia: 123

#### **Avenc del Morrut**

Bibliografia: 121

#### **Avenc del Camp de Futbol**

Bibliografia: 122

#### **Pou dels Crestats**

Bibliografia: 121

#### **Avenc Tapat (coll Verdaguer)**

Bibliografia: 121

#### **Cova-Avenc GIPS**

Bibliografia: 121

#### **Esquerda de Can Diapanya**

Bibliografia: 121

#### **Forat del Fum**

Bibliografia: 15

#### **Avenc del Bosc Glaçat**

Bibliografia: 73

#### **Avenc Petit**

Bibliografia: 123

### **Relació de cavitats que no s'han trobat mai**

#### **Avenc del Serrat de Cova Bonica**

Bibliografia: 122

#### **Font de Jem**

Bibliografia: 122

#### **Avenc de les 6 ½**

Bibliografia: 123

#### **Avenc del Pla de Campaments**

Bibliografia: 123

### **Relació de cavitats desaparegudes**

Dades contrastades a Octubre del 2004.

#### **1/. Cavitats desaparegudes per causes diverses:**

#### **Avencó de Coll Verdaguer**

Bibliografia: 80-122

#### **Avenc Pastora**

Bibliografia: 132

## 2/. Cavitats desaparegudes per l'acció de les Urbanitzacions:

### **Esquerda del Conill**

(*Esquerda de la cota 497*)

(*Avenc de la Pluja*)

Bibliografia: 123

### **Avenc 364**

Bibliografia: 123

### **Avenc Vº Aniversari**

(*Avenc Petit*)

Bibliografia: 123

### **Avenc 56**

Bibliografia: 123

### **Avenc Estret**

Bibliografia: 123

### **Avenc Vèrtex**

Bibliografia: 122

### **Avencó del Maset del Lledoner**

(*Avenc Amigo*)

Bibliografia: 123

### **Avencó de la Cova d'Ordal**

Bibliografia: 123

### **Avenc Snoopy**

Bibliografia: 122

### **Avenc Charly Brown**

Bibliografia: 122

### **Cova Ticos**

Bibliografia: 15

### **Avenc del Fang**

(*Avenc Vell*)

(*Avenc del Mallo*)

Bibliografia: 122

### **Avenc E-2**

Bibliografia: 15

### **Avenc de l'Escalfor**

Bibliografia: 15-122

### **Avenc de Can Rigol**

Bibliografia: 15-157

## 3/. Cavitats tapades per pistes o carreteres:

### **Avenc d'en Parellada**

(*Avenc dels Ossos*)

(*Avenc de les Cometes*)

(*Avenc del Pont*)

Bibliografia: 15-28-53-123

### **Avenc de la Variant**

Bibliografia: 159

### **Avencó de la Carena de les Comes**

Bibliografia: 121

## **Cavitats situades en finques particulars**

Les cavitats citades a continuació actualment es troben dintre de finques particulars amb edificacions i per tant es desconeix si continuen existint o si pel contrari han estat tapades o be destinades a altres utilitats (cellers, pous sèptics, etc.), la manca de col·laboració dels propietaris aportant informació sobre les mateixes fan témer el pitjor.

### **Avenc Estret**

Bibliografia: 32-123

### **Avenc Carles Gràcia**

Bibliografia: 123-129

### **Forat de l'Hort**

Bibliografia: 15

### **Cova-Avenc d'Ordal**

(*Avenc Brut*)

(*Cova del Maset del Lledoner*)

(*Cova del Lledoner*)

Bibliografia: 123

### **Avenc de l'Esquerda**

(*Avenc de la Roca del Corb*)

Bibliografia: 15-122

### **Avenc Petit de la Roca del Corb**

Bibliografia: 15-122

### **Avenc dels Espàrrecs**

(*Avenc d'en Jordi*)

Bibliografia: 15-123

### **Avenc de Can Rafel**

Bibliografia: 14

## CATÀLEG - Sector 3.

### Comprèn els següents relleus:

Les Planes; Mal Hivern; La Socarrada; Serra de l'Aragall; Turó de les Deveses; Puig de Mig Jorn i els relleus que baixen fins el riu Anoia i el Llobregat.

### Relació de Cavitats

#### 183/. Avenc de les Planes.

**Desnivell :** -5 m.

**Coordenades UTM.** Datum Europeu 1950.

X: 415308; Y: 4586374; Altura: 234 m.s.n.m.

**Municipi:** Pallejà.

**1ª Exploració:** SIES

**Bibliografia:** 161.

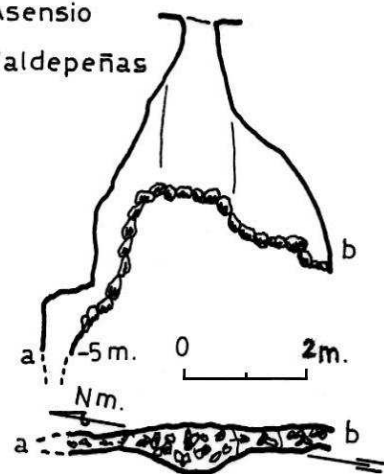
**Situació:**

L'accés es fa per la pista que des de Can Salavert a Pallejà passa per les runes de Cal Duro i porta fins el repetidor, poc abans d'arribar-hi i a ma dreta sobresurt un estrat pla voltat de molta vegetació, la cavitat es troba en un extrem d'aquest estrat.

#### AVENC DE LES PLANES

Topo: A. Asensio

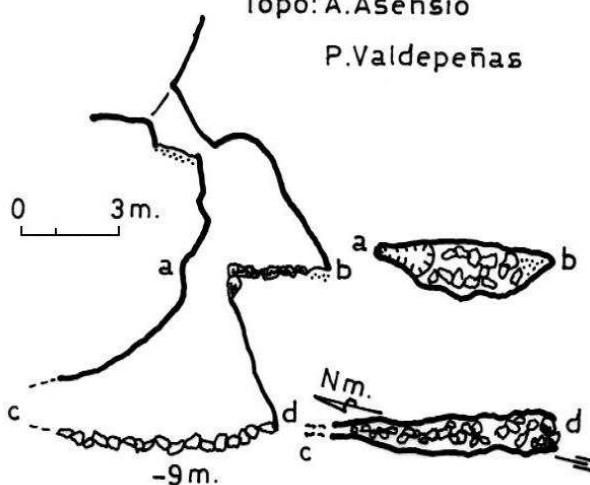
P. Valdepeñas



#### AVENC BLANC

Topo: A. Asensio

P. Valdepeñas



#### 184/. Avenc Blanc.

**Desnivell :** -7 m. **Recorregut:** 9 m.

**Coordenades UTM.** Datum Europeu 1950.

X: 415321; Y: 4586411; Altura: 227 m.s.n.m.

**Municipi:** Pallejà.

**1ª Exploració:** SIES

**Bibliografia:** 161.

**Situació:**

L'accés es fa per la pista que des de Can Salavert a Pallejà passa per les runes de Cal Duro i porta fins el repetidor, abans d'arribar-hi a ma esquerra i per sobre d'una pedrera abandonada es troba la cavitat.

### 185/. Cova del Cingle de Cal Duro.

**Altres noms:** (Cova de les Pedreres Velles)  
(Cova del Tubo).

**Recorregut:** 12 m.

**Coordenades UTM.** Datum Europeu 1950.  
X: 415293; Y: 4586567; Altura: 175 m.s.n.m.

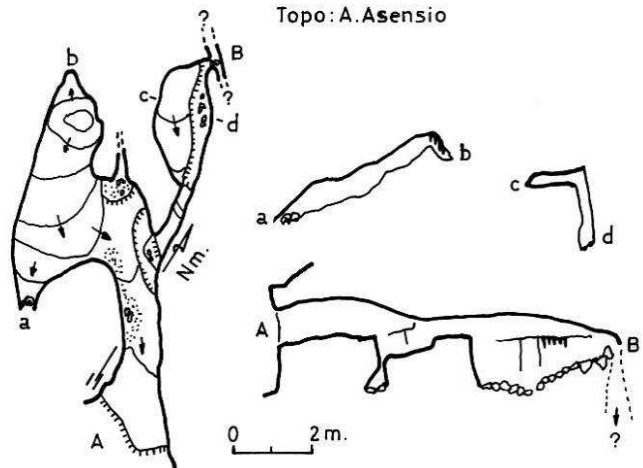
**Municipi:** Pallejà.

**Bibliografia:** 107-161.

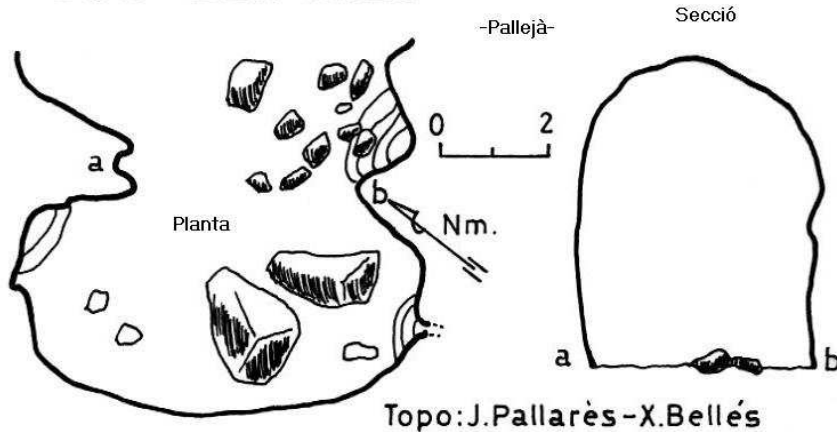
#### **Situació:**

L'accés es fa per la pista que des de Can Salavert a Pallejà passa per les runes de Cal Duro, abans d'arribar-hi i mentre la pista transita per la riera es divideix la boca a mà dreta, a l'esquerra d'una pedrera abandonada i a la part superior del cingle.

### COVA DEL CINGLE DE CAL DURO



### COVA DEL LLEÓ



### 186/. Cova del Lleó.

**Recorregut:** 21 m.

**Coordenades UTM.**

Datum Europeu 1950.

X: 415453; Y: 4586786;

Altura: 140 m.s.n.m.

**Municipi:** Pallejà.

**Bibliografia:** 107-161.

#### **Situació:**

Per la pista que puja a les Planes arribarem als dipòsits d'aigua abandonats que es troben a la dreta del camí, després

d'un gir brusc d'aquest a l'esquerra, surt un corriol que puja fins a la base dels cingles propers, un cop haguem travessat un petit bosc veurem la boca que s'obre en el primer cingle.

### 187/. Forat de la Presa l'Aigua nº 1.

**Desnivell :** -2 m. **Recorregut:** 12 m.

**Coordenades UTM.** Datum Europeu 1950.

X: 415037; Y: 4587072;

Altura: 105 m.s.n.m.

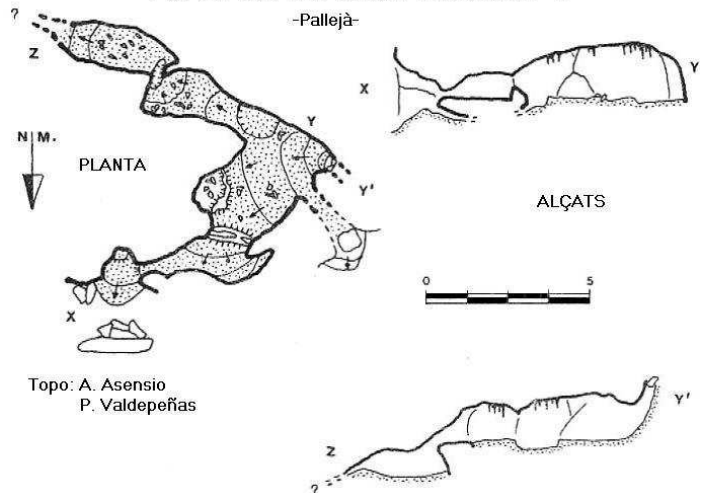
**Municipi:** Pallejà.

**Bibliografia:** 161.

#### **Situació:**

Per la pista que des de Pallejà porta a la Font de les Rovires, accedim a uns camps de conreu abandonats (dreta), punt on acaba la pista en entrar en uns horts conreats la cavitat es troba sota la torre de conducció elèctrica al peu del petit cingle. la petita boca es visible de dels camps abandonats.

### FORAT DE LA PRESA L'AIGUA nº 1





### 188/. Forat de la Presa l'Aigua nº 2.

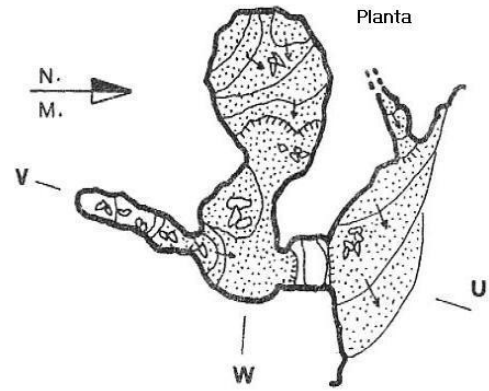
Recorregut: 10 m.

Municipi: Pallejà.

Bibliografia: 161.

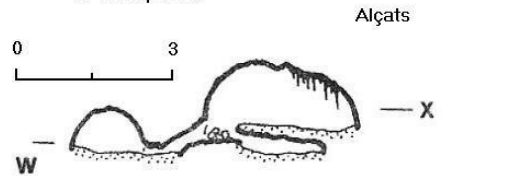
Situació:

Està situada dintre d'una gran balma oberta, a 15 metres del Forat de la Presa l'Aigua nº 1 a la base del mateix cingle.




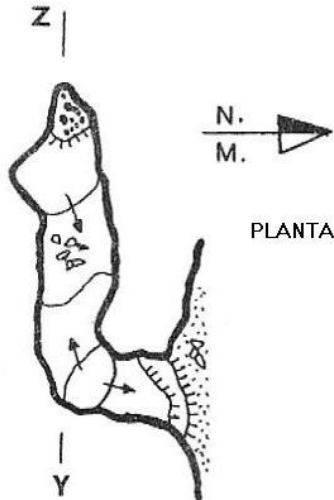
Forat de la Presa l'Aigua nº 2  
-Pallejà-

Topo: A. Asensio  
P. Valdepeñas



### FORAT de la PRESA l'AIGUA nº 3

Topo: A. Asensio  
P. Valdepeñas



### 189/. Forat de la Presa l'Aigua nº 3.

Recorregut: 6 m.

Coordenades UTM. Datum Europeu 1950.

X: 415044; Y: 4586988; Altura 120 m.s.n.m.

Municipi: Pallejà.

Bibliografia: 161.

Situació:

Des de la Cova de la Presa l'Aigua nº 1, caldrà remuntar el torrent 150 metres, trobant la cavitat al marge dret i a la base d'una petita cascada.

### 190/. Escletxa de les Rovires nº 5.

Desnivell : -4 m. Recorregut: 7 m.

Coordenades UTM.

Datum Europeu 1950.

X: 414848; Y: 4586946;

Altura: 192 m.s.n.m.

Municipi: Pallejà.

1ª Exploració: SIES

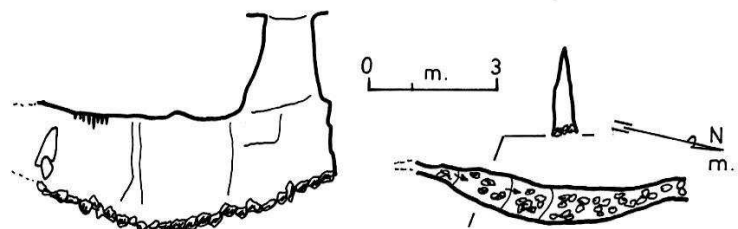
Bibliografia: 161.

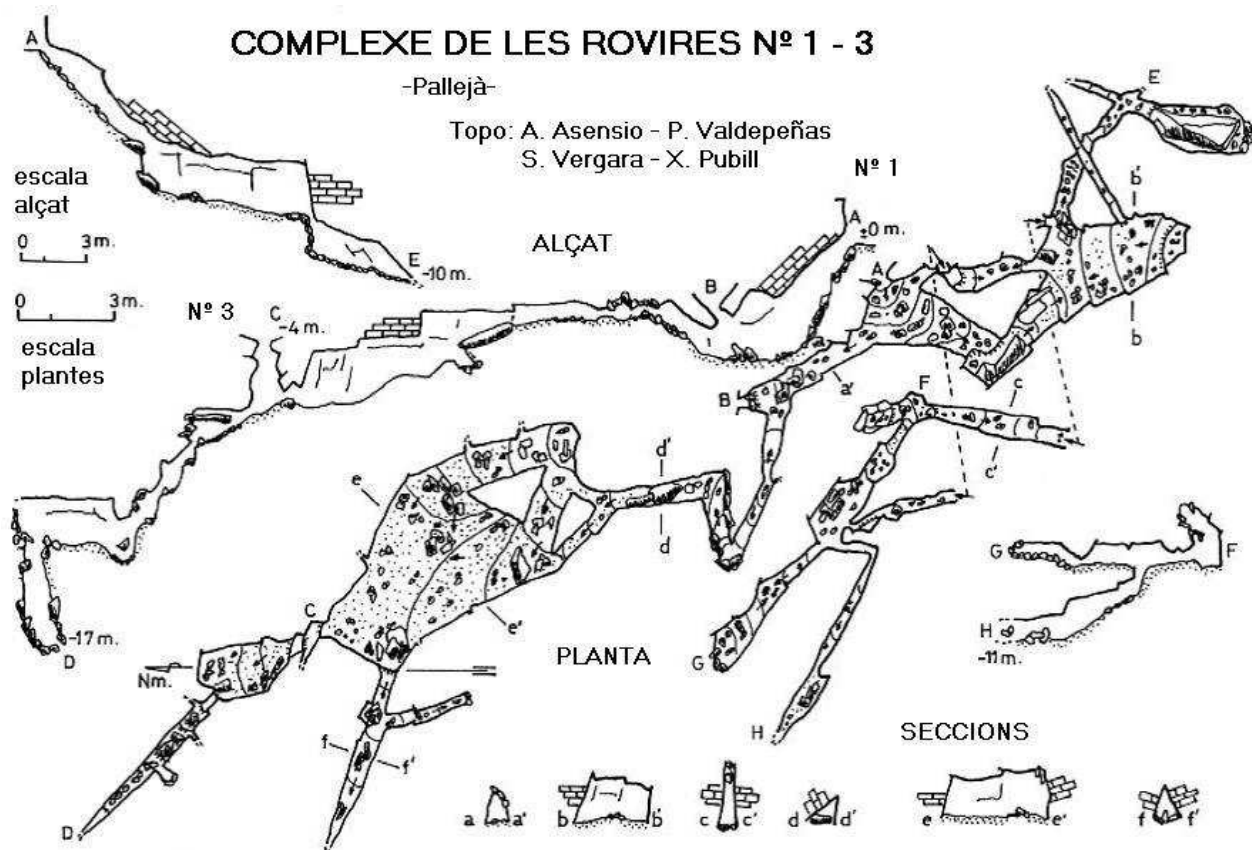
Situació:

Està situada a 7 metres de distància de la boca principal de l'escletxa de les Rovires nº 4, en el marge esquerra del camí.

### ESCLETXA DE LES ROVIRES nº 5

Topo: A. Asensio - P. Valdepeñas





### 191/. Complexe de les Rovires n° 1-3.

**Altres noms:** (Esclatxa de les Rovires n° 1) CEscletxa de les Rovires n° 3).

**Desnivell :** -17 m. **Recorregut:** 141 m.

**Coordenades UTM.** Datum Europeu 1950.

X: 414865; Y: 4586942; Altura: 192 m.s.n.m.

**Municipi:** Pallejà.

**Bibliografia:** 107-161.

**Situació:**

S'ha de seguir el camí que des de la Font de les Rovires puja fins a la zona on es troba tota la concentració d'esquerdes del mateix nom, la boca principal es troba poc després de passar per l'ampla boca de l'esclatxa n° 4 que està situada a la dreta del camí.

### 192/. Esclatxa de les Rovires n° 4.

**Desnivell :** -5 m. **Recorregut:** 18 m.

**Coordenades UTM.** Datum Europeu 1950.

X: 414864; Y: 4586935; Altura: 192 m.s.n.m.

**Municipi:** Pallejà.

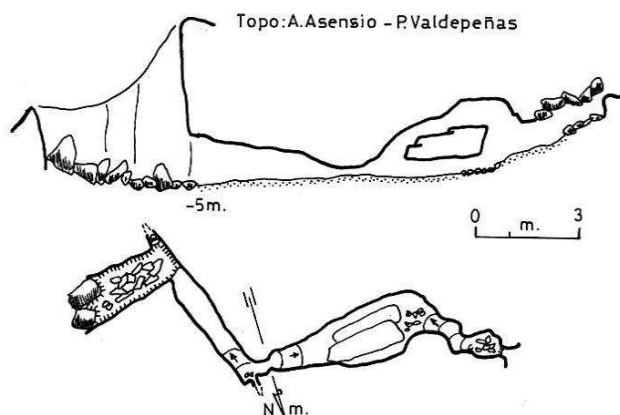
**1ª Exploració:** SIES

**Bibliografia:** 107-161.

**Situació:**

S'ha de seguir el camí que des de la Font de les Rovires puja fins a la zona on es troba tota la concentració d'esquerdes del mateix nom, es la primera cavitat que trobarem, la seva ampla boca se situa a la dreta del camí.

### ESCLETXA DE LES ROVIRES n° 4



### 193/. Escletxa de les Rovires nº 2.

Altres noms: (Cova Meva).

Desnivell : -22 m. Recorregut: 47 m.

Coordenades UTM. Datum Europeu 1950.

X: 414860; Y: 4586940; Altura: 192 m.s.n.m.

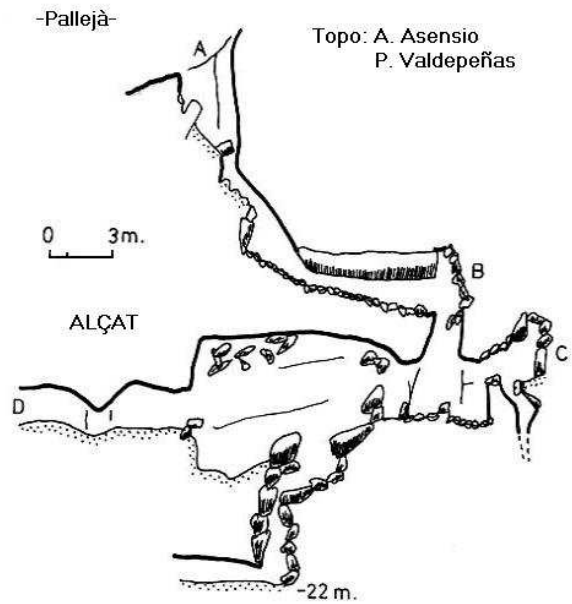
Municipi: Pallejà.

Bibliografia: 107-161.

Situació:

Està situada a uns 10 metres de l'Escletxa de les Rovires nº 3, a la base d'un petit ressalt i en el fons d'un embut.

### ESCLETXA DE LES ROVIRES Nº 2



### 194/. Avenc Negre.

Altres noms: (Avenc de les Eures).

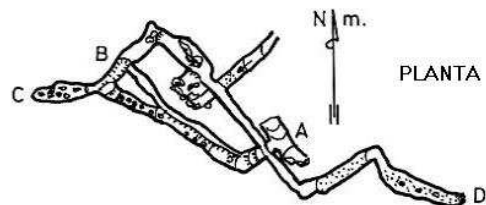
Desnivell : -24 m. Recorregut: 49 m.

Municipi: Pallejà.

Bibliografia: 161.

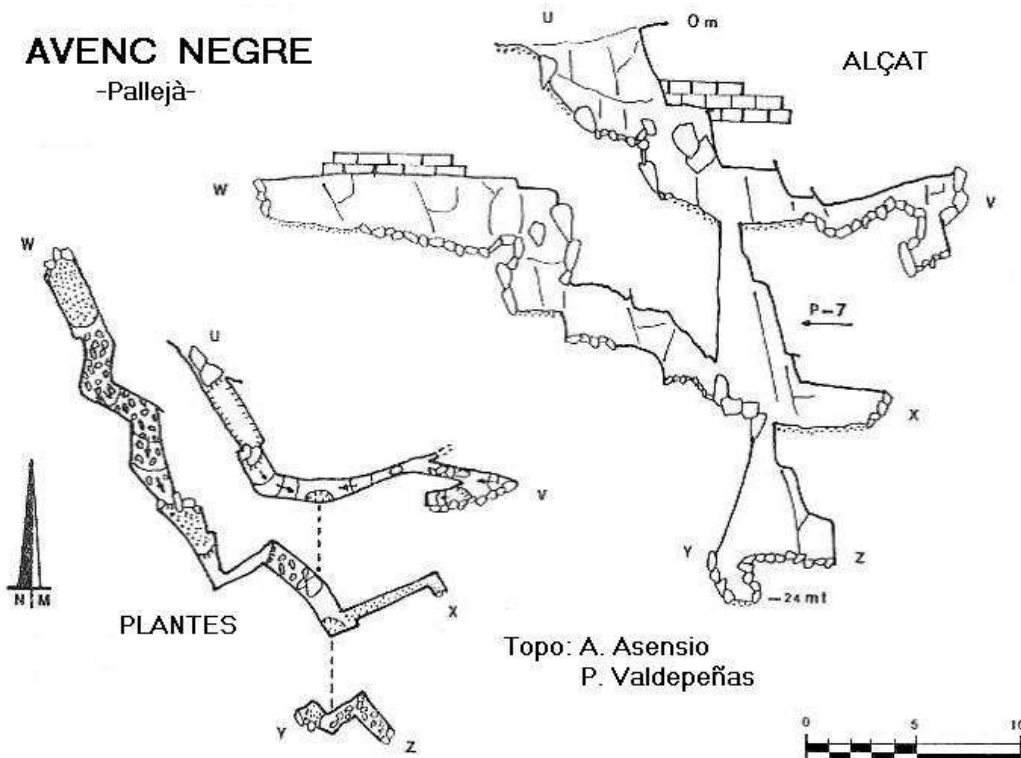
Situació:

S'ha de seguir el camí que des de la Font de les Rovires puja fins a la zona on es troba tota la concentració d'esquerdes del mateix nom, un cop arribats a aquestes el camí s'acaba, pel que caldrà seguir pel damunt dels blocs en direcció al torrent dels Bufadors, la cavitat la trobarem on comença tota la munió de vegetació que origina l'aigua del torrent proper.



### AVENC NEGRE

-Pallejà-

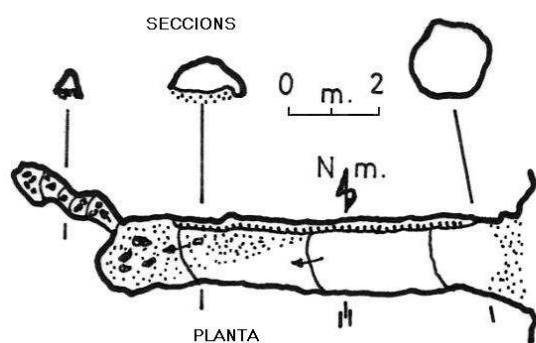


Topo: A. Asensio  
P. Valdepeñas

### COVA DEL CINGLE DEL BOSC CREMAT

-Pallejà-

Topo: A. Asensio  
P. Valdepeñas



### 195/. Cova del Cingle del Bosc Cremat.

**Recorregut :** 10 m.

**Municipi:** Pallejà.

**1ª Exploració:** SIES

**Bibliografia:** 161.

**Situació:**

Des del repetidor de les Planes baixarem el primer cingle flanquejant-lo per la dreta i per la seva base. La cavitat es troba a mitja alçada de la paret.

### 196/. Cova del Bosc Cremat.

**Desnivell :** +6 m.

**Recorregut:** 13 m.

**Coordenades Geogràfiques.**

Meridià de Greenwich.

X: 1° 59' 28"; Y: 41° 25' 08";

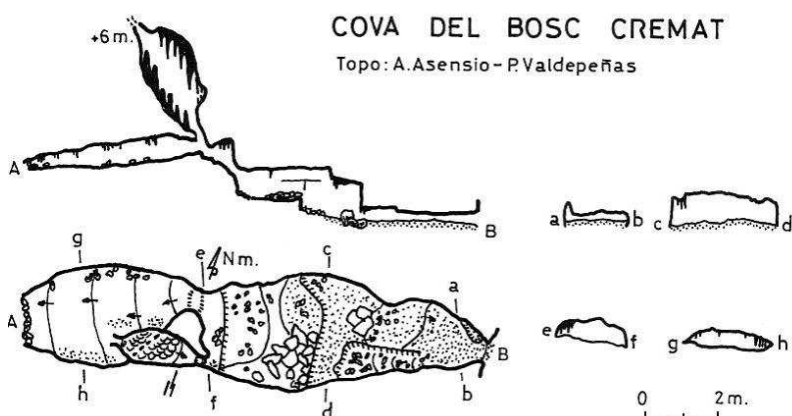
Altura: 245 m.s.n.m.

**Municipi:** Pallejà.

**Bibliografia:** 107-161.

**Situació:**

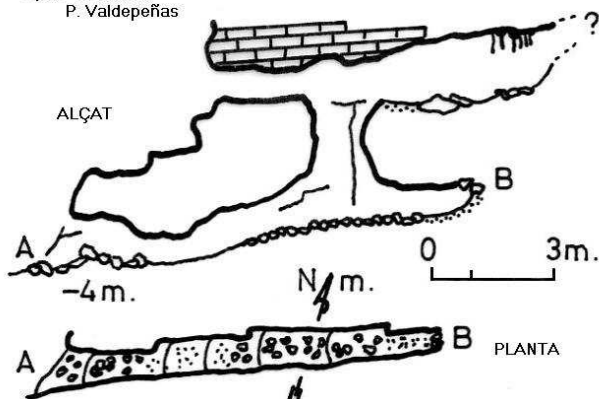
La cavitat es troba per sota del repetidor, a la base del primer cingle i molt amagada per la vegetació.



### ESCLETXA DE LES DUES BOQUES

-Pallejà-

Topo: A. Asensio  
P. Valdepeñas



### 197/. Escletxa de les dues boques.

**Altres noms:** (Escletxa de les Pedreres Noves).

**Desnivell :** -4 m. **Recorregut:** 19 m.

**Coordenades Geogràfiques.**

Meridià de Greenwich.

X: 1° 59' 31"; Y: 41° 25' 00";

Altura: 198 m.s.n.m.

**Municipi:** Pallejà.

**Bibliografia:** 107-161.

**Situació:**

Situats al peu del repetidor haurem de vorejar el cingle en direcció a La Palma de Cervelló, fins arribar a una pedrera abandonada (la penúltima). La cavitat està a uns 100 metres de la pedrera i al final de les runes de l'antiga explotació.

### 198/ Avenc de Mal Hivern.

**Desnivell :** -10 m. **Recorregut:** 10 m.

**Coordenades UTM.** Datum Europeu 1950.

X: 414902; Y: 4587482; Altura: 190 m.s.n.m.

**Municipi:** Pallejà.

**1ª Exploració:** SIES

**Bibliografia:** 161.

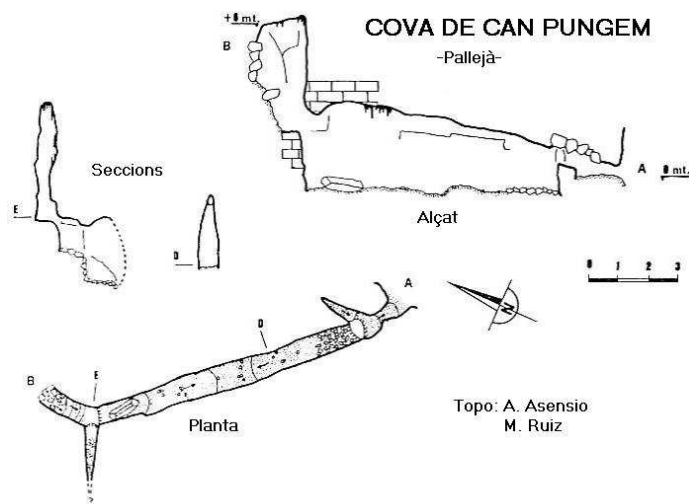
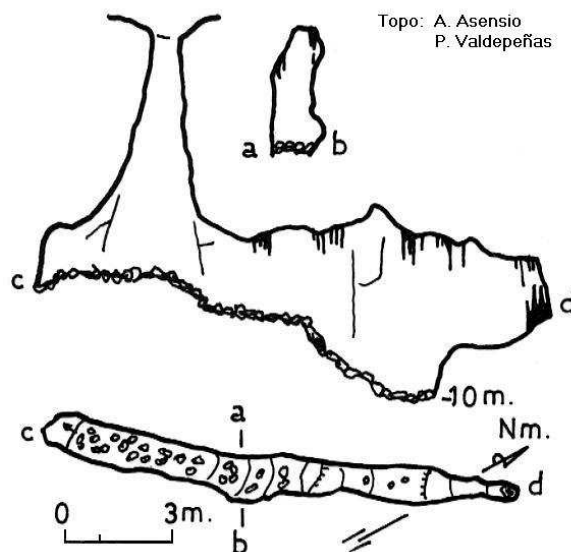
**Situació:**

Si ens situem al punt més alt del Turó del Bori per un camí que des de Les Planes puja fins aquí, trobarem la cavitat a uns 30 metres baixant en direcció al camí que puja des de la font de les Rovires. El camí i la boca de la cavitat són visibles des del cim del puig de Mal Hivern.

### AVENC DE MAL HIVERN

-Pallejà-

Topo: A. Asensio  
P. Valdepeñas



### 199/. Cova de Can Pungem.

**Altres noms:** (Cova de la Torre).

**Desnivell :** +6 m. **Recorregut:** 12 m.

**Altura:** 230 m.s.n.m.

**Municipi:** Pallejà.

**1ª Exploració:** GERS

**Bibliografia:** 14.

**Situació:**

Sortint de la masia de Can Pungem haurem d'anar en direcció a la torre de conducció elèctrica que es troba sobre el cingle del turó de Can Pungem, la cavitat està situada a l'esquerra de la torre i dins d'una trinxera tectònica.

### 200/. Cova-Avenc de l'Ernest.

**Desnivell :** -5'5 m. **Recorregut:** 9 m.

**Altura:** 153 m.s.n.m.

**Municipi:** La Palma de Cervelló.

**1ª Exploració:** GERS

**Bibliografia:** 14.

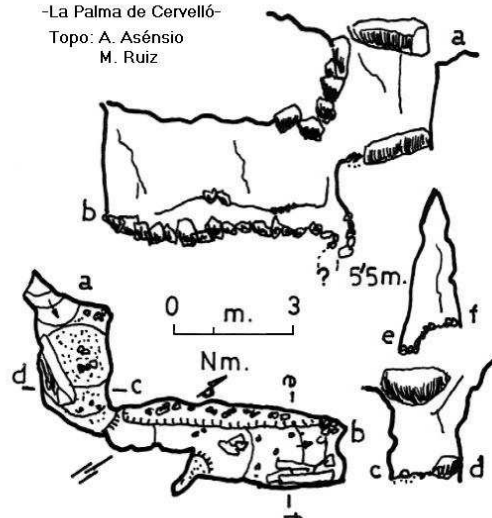
**Situació:**

Està situada a uns 30 metres a l'Est del Forat del Pito, en una depressió i entre uns blocs, es molt difícil localitzar-lo degut a l'exuberant vegetació de la zona.

### COVA-AVENC de l'ERNEST

-La Palma de Cervelló-

Topo: A. Asensio  
M. Ruiz



## 201/. Forat del Pito.

**Desnivell :** -6 m. **Recorregut:** 12 m.

**Altura:** 150 m.s.n.m.

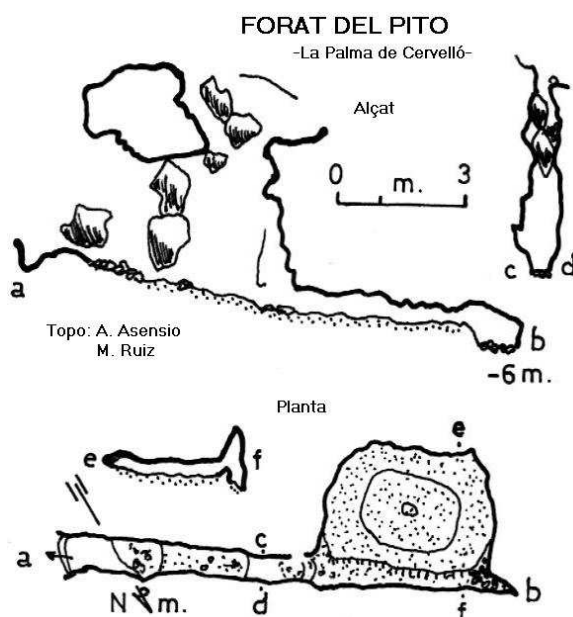
**Municipi:** La Palma de Cervelló.

**1ª Exploració:** GERS

**Bibliografia:** 14.

**Situació:**

Des de la masia de Can Pungem s'ha de seguir camp a través en direcció al turó de Can Pungem, la cavitat es troba a 300 metres de la masia la base d'un petit escarpat rocós.

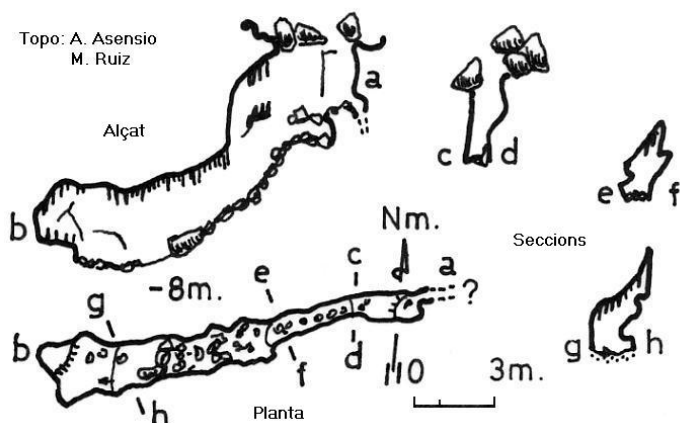


## 202/. Avenc del Torrent Desgavellat.

### AVENC DEL TORRENT DESGAVELLAT

Pallejà

Topo: A. Asensio  
M. Ruiz



**Altres noms:** (A. del Torrent Desgavellat).

**Desnivell :** -8 m. **Recorregut:** 13 m.

**Altura:** 220 m.s.n.m.

**Municipi:** Pallejà.

**1ª Exploració:** GERS

**Bibliografia:** 14.

**Situació:**

A la capçalera del Torrent Desgavellat haurem de desviar-nos per la dreta vorejant el cingle, la cavitat la trobarem molt a prop de la primera torre de la urbanització i que te el jardí a tocà del cingle.

## 203/. Cova del Torrent Desgavellat.

**Altres noms:** (C. del Torrent Desgavellat).

**Desnivell :** -6 m. **Recorregut:** 10 m.

**Altura:** 230 m.s.n.m.

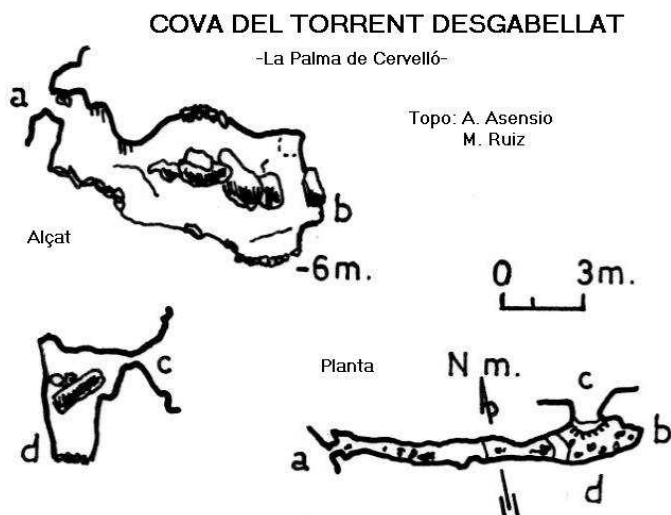
**Municipi:** Pallejà.

**1ª Exploració:** CEC

**Bibliografia:** 14

**Situació:**

A la capçalera del Torrent Desgavellat, a la vora del cingle. Hi han unes figueres que creixent a l'interior i que son visibles des de lluny.



## 204/. Forat de la Palmera.

**Desnivell :** -8 m. **Recorregut:** 21 m.

**Altura:** 191 m.s.n.m.

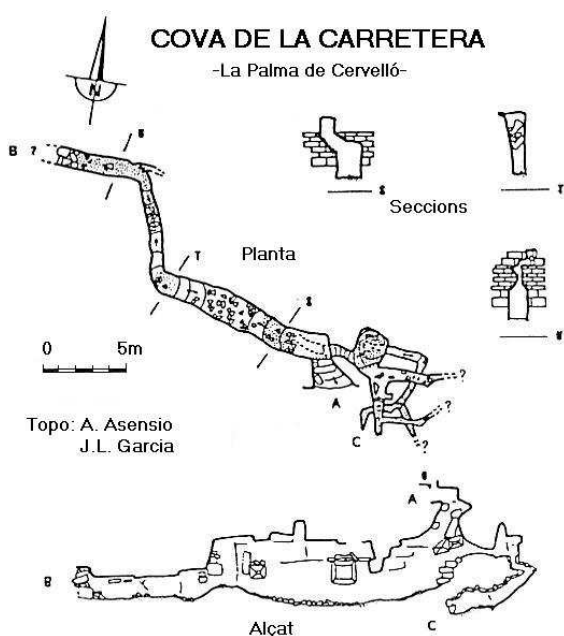
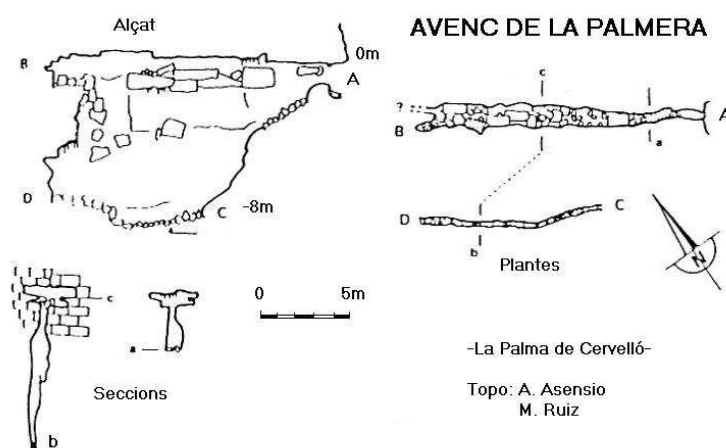
**Municipi:** La Palma de Cervelló.

**1ª Exploració:** CEC

**Bibliografia:** 14.

**Situació:**

Des del poble de La Palma de Cervelló haurem de dirigir-nos cap a la Font de Santa Rita i un cop arribats caldrà seguir la base del cingle cap a l'esquerra durant un centenar de metres on remuntant trobarem la cavitat a mig cingle molt tapada per la vegetació.



## 205/. Cova de la Carretera.

**Altres noms:** (Cova de la Llanterna).

**Desnivell :** -7 m. **Recorregut:** 47 m.

**Coordenades UTM.** Datum Europeu 1950.

X: 413593; Y: 4585807; **Altura:** 205 m.s.n.m.

**Municipi:** La Palma de Cervelló.

**1ª Exploració:** SIE

**Bibliografia:** 14-111-121.

**Situació:**

Està situada a la carretera que de la Palma de Cervelló puja a la urbanització de Fontpineda a un centenar de metres més amunt de l'Avenc de Can Montmany a mà esquerra i a la mateixa cuneta de la carretera.

## 206/. Avenc de la Cabra.

**Desnivell :** -15 m. **Recorregut:** 45 m.

**Coordenades UTM.** Datum Europeu 1950.

X: 413413; Y: 4585701; **Altura:** 188 m.s.n.m.

**Municipi:** La Palma de Cervelló.

**1ª Exploració:** SIE

**Bibliografia:** 14-111-121.

**Situació:**

Es troba entre l'avenc de Can Montmany i la carretera de la urbanització de Fontpineda, a cinc metres de l'anterior cavitat



## 207/. Avenc de Can Montmany.

Altres noms: (Avenc Palacios).

Desnivell : -22 m.

Recorregut: 41 m.

Coordenades UTM.

Datum Europeu 1950.

X: 413413; Y: 4585701;

Altura: 190 m.s.n.m.

Municipi: La Palma de Cervelló.

1ª Exploració: SIE

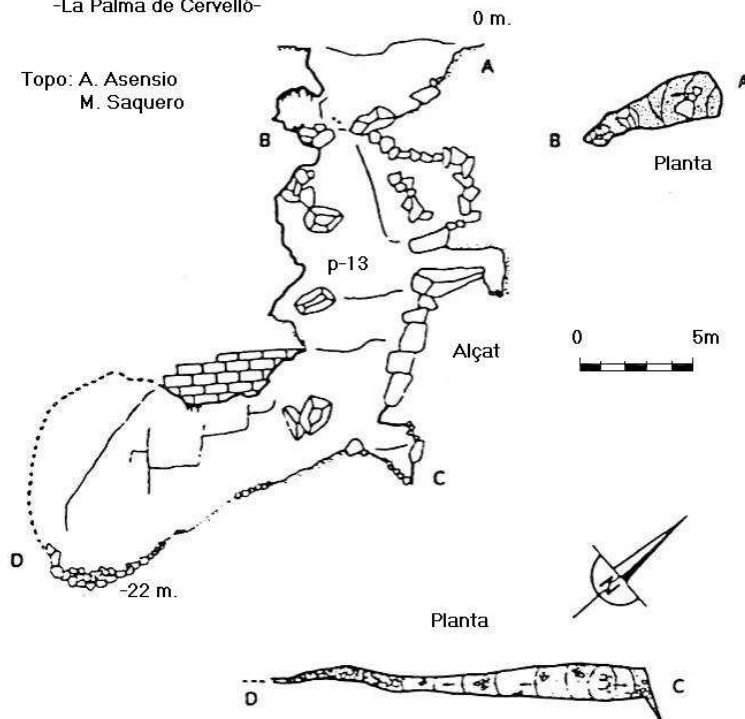
Bibliografia: 14-111-121.

Situació:

A la carretera que puja de la Palma de Cervelló fins la urbanització de Fontpineda, uns cent metres després de passar una corba a la dreta de 180°, la cavitat es troba a l'esquerra de la carretera a uns 5 metres per d'amunt d'aquesta, en un punt on es veuen unes colades dessecades.

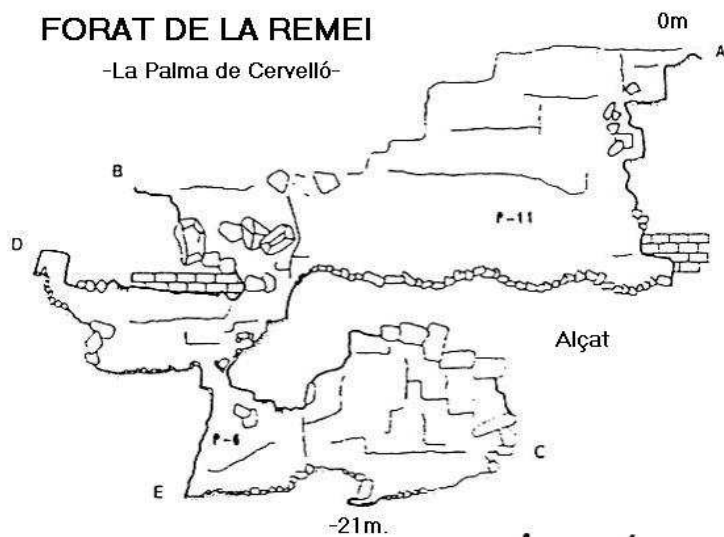
### AVENC DE CAN MONTMANY

-La Palma de Cervelló-

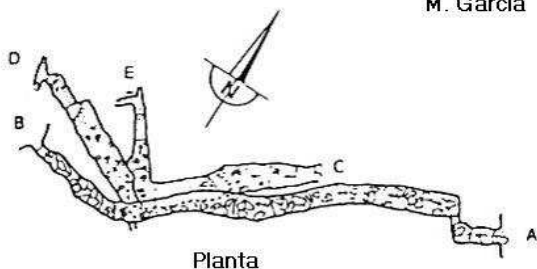


### FORAT DE LA REMEI

-La Palma de Cervelló-



Topo: A. Asensio  
M. Garcia



## 208/. Forat de la Remei.

Desnivell : -21 m. Recorregut: 50 m.

Altura: 216 m.s.n.m.

Municipi: La Palma de Cervelló.

1ª Exploració: GEIS

Bibliografia: 14-121.

Situació:

Està situat a la Urbanització de Fontpineda, uns 200 metres abans d'arribar a la torre anomenada "la Teulada" hi ha un carrer a l'esquerra que porta a una petita plaça sense sortida, baixant pel costat de la finca s'arriba al Forat de la Canya i uns 20 metres més avall està situat el Forat de la Remei.



## 209/. Avenc de la canya

Altres noms: (Forat de la Canya)

Desnivell : -26 m.

Recorregut: 50 m.

Altura: 220 m.s.n.m.

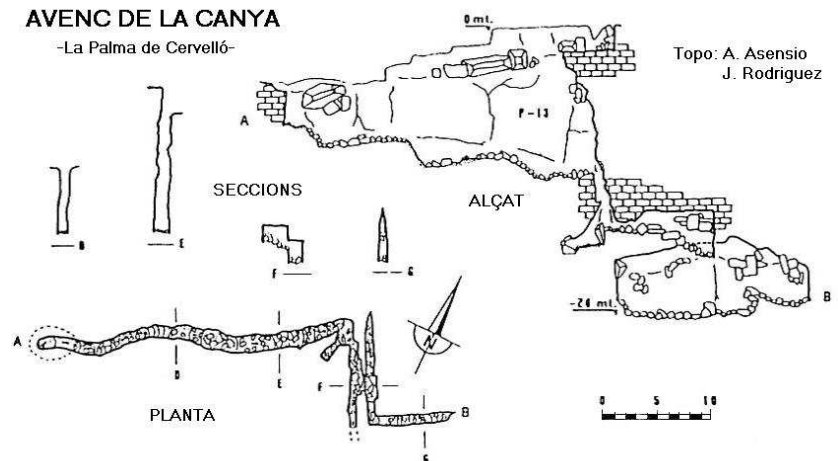
Municipi: La Palma de Cervelló.

1<sup>a</sup> Exploració: CEM

Bibliografia: 14-121.

Situació:

Es troba a la urbanització de Fontpineda, uns 20 metres abans d'arribar al Forat de la Remei.



## 210/.Avenc nº 1 de l'Esquerda.

Altres noms: (Esquerda A-1).

Desnivell : -32 m. Recorregut: 90 m.

Altura: 223 m.s.n.m.

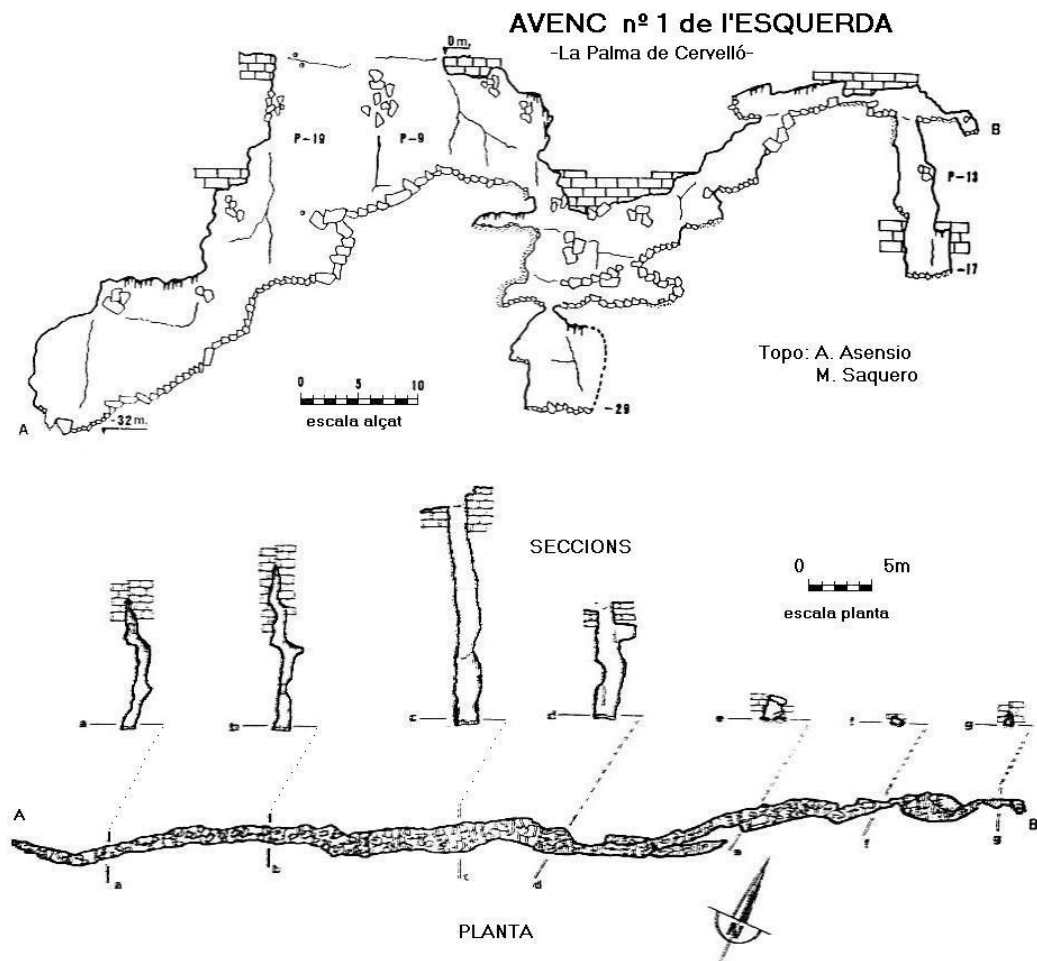
Municipi: La Palma de Cervelló.

1<sup>a</sup> Exploració: GEIS

Bibliografia: 14-121.

Situació:

Anant pel carrer més meridional de la urbanització de Fontpineda, trobarem la cavitat entre una torre anomenada "la Teulada" i el cingle proper.



### 211/. Avenc nº 2 de l'Esquerda.

Altres noms: (Esquerda A-2).

Desnivell : -24 m.

Recorregut: 30 m.

Altura: 223 m.s.n.m.

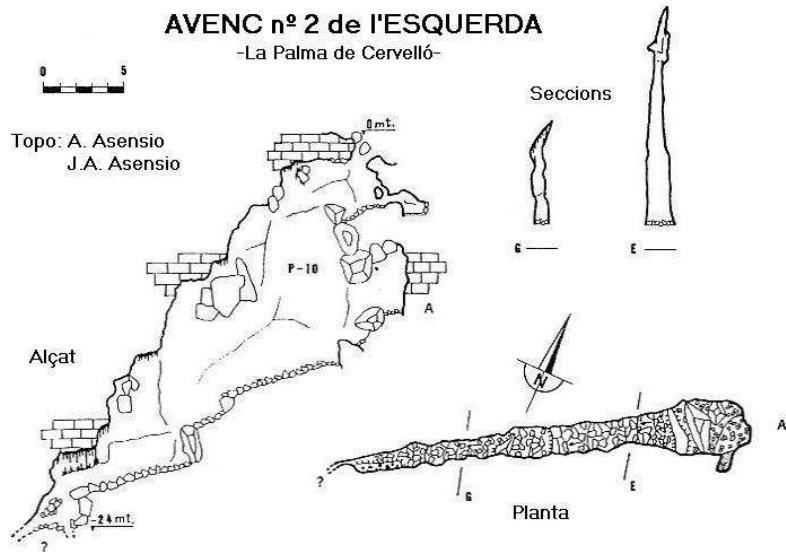
Municipi: La Palma de Cervelló.

1ª Exploració: CEM.

Bibliografia: 14-121.

**Situació:**

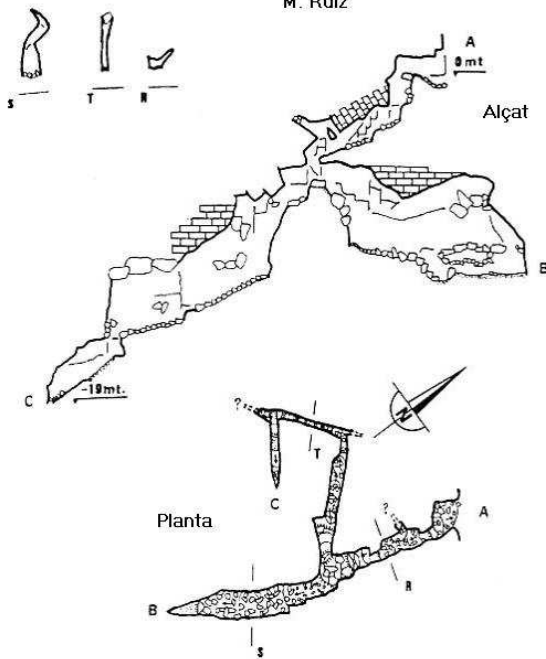
Està situat a uns 40 metres a l'Est de l'Avenc nº 1 de l'Esquerda, i a 8 metres del jardí d'una torre, bastant problemàtic de trobar degut a que te una boca molt estreta i que el terreny és ple de vegetació.



### AVENC G-5

-La Palma de Cervelló-

Topo: A. Asensio  
M. Ruiz



### 212/. Avenc G-5.

Desnivell : -19 m Recorregut: 33 m.

Altura: 255 m.s.n.m.

Municipi: La Palma de Cervelló.

1ª Exploració: GEIS

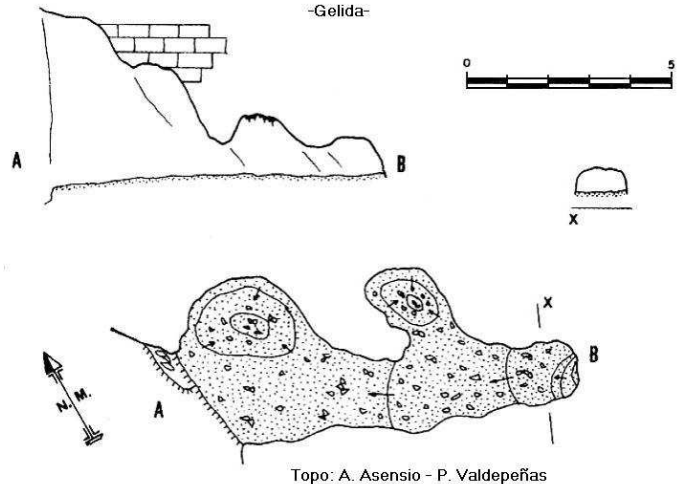
Bibliografia: 14.

**Situació:**

Situant-nos al restaurant "El Mirador" a Corbera, hi ha una desviació que s'endinsa per la dreta fins uns horts cultivats, la cavitat es troba a uns 10 metres per sota d'aquests horts, tapada per la vegetació i blocs.

### COVA DE LA CABRA

-Gelida-



### 213/. Cova de la Cabra.

Recorregut: 12 m.

Altura: 408 m.s.n.m.

Municipi: Gelida.

Bibliografia: 166.

**Situació:**

Està situada a uns 60 metres abans d'arribar a l'Esquerda del Torrent de Sant Miquel, a la mateixa cinglera del torrent.

## 214/. Esquerda del Torrent de Sant Miquel.

**Desnivell :** -19 m. **Recorregut:** 38 m.

**Altura:** 410 m.s.n.m.

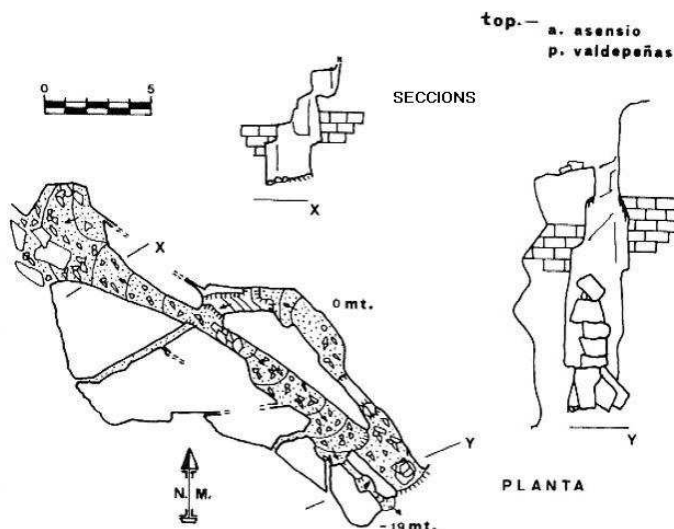
**Municipi:** Gelida.

**Bibliografia:** 166.

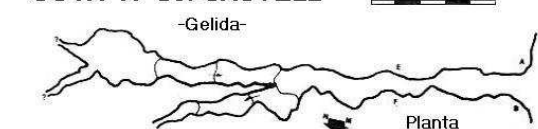
### Situació:

Remuntant el Torrent de Sant Miquel per la riera que fa les vegades de camí, ens trobem envoltats de cingleres de gran alçada, en el punt on es divideix en dos, remuntarem pel de l'esquerra i a pocs metres trobarem que el cingle minva en alçada, en aquest punt hi ha un monòlit de roca força característic. Des d'aquí i per darrere del mateix trobarem l'entrada de la cavitat.

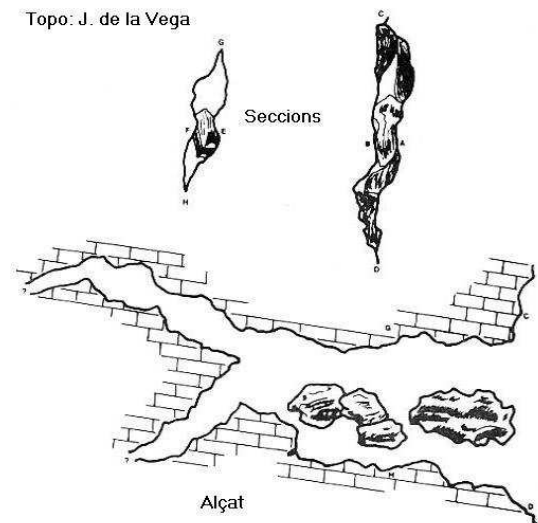
## ESQUERDA DEL TORRENT DE SANT MIQUEL GELIDA



## COVA "A" del CASTELL



Topo: J. de la Vega



## 215/. Cova "A" del Castell.

**Recorregut:** 25 m.

**Coordenades Geogràfiques.** Meridià de Greenwich.  
X: 1° 52' 07"; Y: 41° 26' 08"; **Altura:** 270 m.s.n.m.

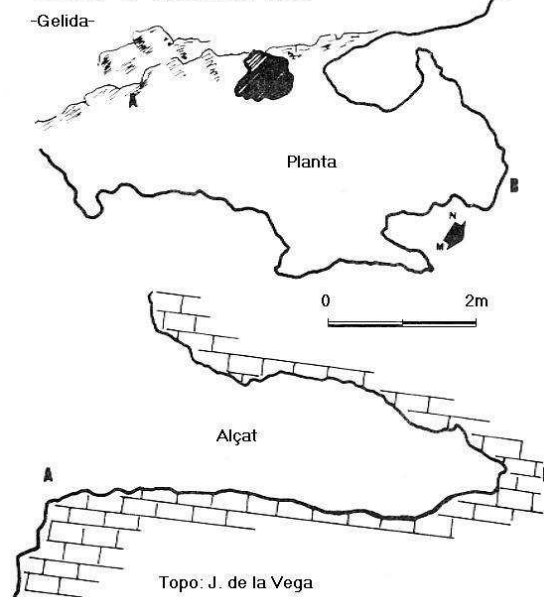
**Municipi:** Gelida.

**Bibliografia:** 39-108-122.

### Situació:

Per la Pista que de Gelida puja a la part superior del Castell hi trobem una plaça, d'aquí surt un camí que passa pel peu de la cinglera de la cara Sud del Castell. Anant per aquest camí es la primera cova que es troba.

## COVA "B" del CASTELL



## 216/. Cova "B" del Castell.

**Recorregut:** 6 m.

**Coordenades UTM.** Meridià de Greenwich.

X: 1° 52' 06"; Y: 41° 26' 08"; **Altura:** 270 m.s.n.m.

**Municipi:** Gelida.

**Bibliografia:** 39-108-122.

### Situació:

És la segona cavitat que es troba seguint el camí que passa pel peu del cingle de la cara Sud del Castell de Gelida, està penjada a mig cingle.

### **217/. Cova del G.R.A.**

**Altres noms:** (Cova "C" del Castell).

**Recorregut:** 9 m.

**Coordenades UTM.** Meridià de Greenwich.

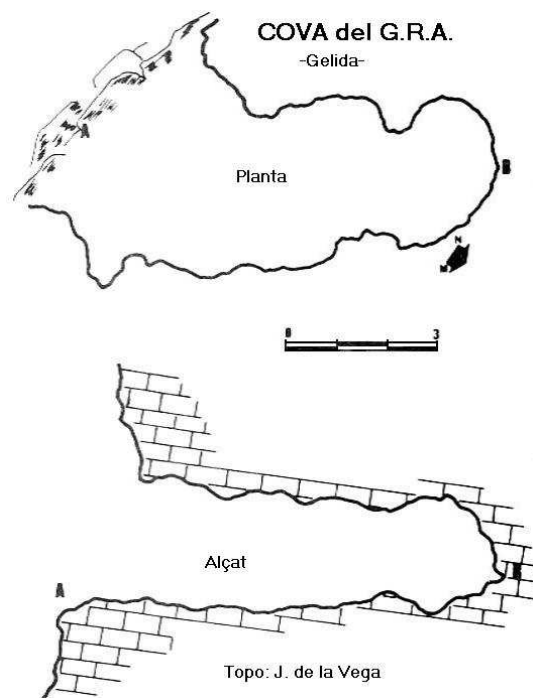
X: 1° 52' 05"; Y: 41° 26' 08"; Altura: 270 m.s.n.m.

**Municipi:** Gelida.

**Bibliografia:** 39-108-122.

#### **Situació:**

És la tercera cavitat que es troba seguint el camí de la cara Sud del Castell.



## **Cavitats no Catalogades del Sector 3**

### **Relació de petites cavitats no incloses en el catàleg**

El motiu de no catalogar les següents cavitats, es deu a que el seu recorregut o fondària és inferior als 5 metres.

#### **Cova Sota Mirador**

Bibliografia: 107.

#### **Forat del Coll de Can Canals**

Bibliografia: 107.

#### **Escletxes de les Rovires 6-7-8**

Bibliografia: 107-161.

#### **Cova Petita del Cingle de Cal Duro**

Bibliografia: 107.

#### **Duro nº 1**

Bibliografia: 107.

#### **Cova del Filat**

Bibliografia: 107.

#### **Cova Petita del Bosc Cremat**

Bibliografia: 107.

#### **Cova d'en Aglao**

Bibliografia: 122.

#### **Cova de Nadal**

Bibliografia: 122.

#### **Cova dels Dos Caps**

Bibliografia: 122.

#### **Coves de la Presa l'Aigua nº 4-5**

Bibliografia: 161.

#### **Avenc del Bosc Cremat**

Bibliografia: 107-161.

#### **Cova de Mal Hivern**

Bibliografia: 161.

## Relació de cavitats que no s'han trobat mai

### Cova del Mineral

Bibliografia: 122

### Cova de Pallejà

Bibliografia: 78-107.

## Relació de cavitats desaparegudes

Dades contrastades a Octubre del 2004.

### 2/. Per l'acció de les Urbanitzacions

#### Avenc de la Picada

Bibliografia: 122.

#### Avenc de la Torre d'en Mosseguí

Bibliografia: 122.

#### Coves de Fontpineda

Bibliografia: 14.

## Cavitats situades en finques particulars

Les cavitats citades a continuació actualment es troben dintre de finques particulars amb edificacions i per tant es desconeix si continuen existint o si pel contrari han estat tapades o be destinades a altres utilitats (cellers, pous sèptics, etc.), la manca de col·laboració dels propietaris aportant informació sobre les mateixes fan témer el pitjor.

#### Avenc de Can Rafel

Bibliografia: 14.

#### Cova de Montmany

Bibliografia: 36-107.

#### Avenc del Mirador

Bibliografia: 14-121.

#### Avenc Wendy

Bibliografia: 131



## BIBLIOGRAFIA

1. AA. (1971). "Avenc del Sumider. Avenc de Can Japed" Butlletí de relació d'activitats. GIEG 1. pp: 39-41. Granollers.
2. Alemany, J. / Martín, A. (1979). "Avenc dels Geòlegs". Butlletí Peña Excursionista Guimerà 113. pp: 30-31. Barcelona.
3. Altamira, C. (1970). "Moluscos y conchas recogidos en cavidades subterráneas" Speleon 17. pp: 67-76.
4. Amat i Carreras, R. (1924). "Sota el Massís de Garraf. Excursions espeleològiques als avencs de Begues. Campanya 1923". Butlletí CEC 34. (351). pp: 109-136. Barcelona 1924
5. Amat i Carreras, R. (1925). "Sota el Massís de Garraf. Excursions espeleològiques als avencs de Begues. Campanya 1924". Butlletí CEC 35 (363-364).pp: 233-267. Barcelona.
6. Amat i Carreras, R. (1939). "Sota el Massís de Garraf. Excursions espeleològiques als avencs de Begues. Campanyes 1925-1928 ". Inèdit.
7. Amat i Carreras, R. (1972). "Sota el Massís de Garraf III". Espeleòleg (16) : 787-801.
8. Amenós A. (1980). "Esquerda del Mas de les Fonts". Espeleòleg (30) : 679-684.


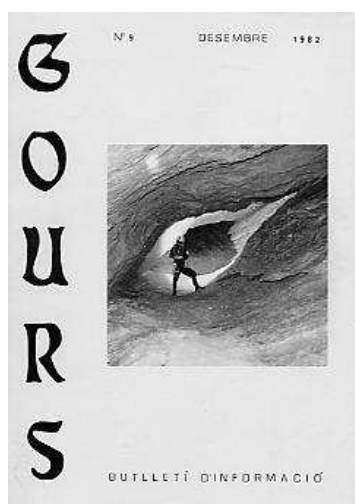
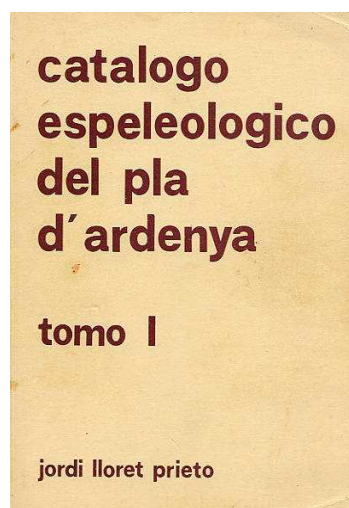
9. **Ametller, J.** (1978). "Avenc del Daniel" Gours (5) : 11-14.
10. **Ametller, J.** (1979). "Avenc de la Maria" . Gours (6) : 5-8.
11. **Ametller, J.** (1984). "Nota sobre dos cavidades en el Amunt (Corbera)". Gours (10) : 8-10.
12. **Andres, O. / Borrás, J.** (1978). "Espeleología. Catálogo de simas y cuevas". Ordal. Guia cartográfica de ed. Alpina : 10-15.
13. **Asensio, A.** (1981). "Avenc dels Esquirols". Carbonato (2) : 42-48.
14. **Asensio, A.** (1983). "Contribució al coneixement espeleo-tectònic de la riera de Corbera". Carbonato (3) : 15-47.
15. **Asensio, A. / Gallofré, J.** (1984). Notes sobre unes cavitats al massís de l'Ordal (Garraf). Carbonato (4) : 41-60.
16. **Asensio, A.** (1992). "Notas sobre el avenc Abad Escarré y cavidades destruidas en la planicie de Ardenya (Vallirana)". Espeleología SIES (1) : 47-52.
17. **Auroux, Ll.** (1970). "Distribución Biogeográfica de algunos isópodos cavernícolas de Cataluña". Comunicaciones del 1<sup>er</sup> Congreso Nacional de Espeleología : 91-96.
18. **Auroux, Ll. / Pallarès, J.** (1974). "Observaciones espeleológicas en una cavidad artificial". Gours (2): 32-24.
19. **Aymamí, G.** (1972). "Dos nuevos avencs en Cervelló". Senderos (164) : 22-23.
20. **Bascuñana, J. / Garriga, M.** (1977). "Avenc del Topògraf". Exploracions (1) : 22-27.
21. **Bellés, X. / i altres.** (1968). "Avenc de Can Jeped". Espeleòleg (7) : 261-262.
22. **Bellés, X.** (1973). "Localizaciones nuevas o poco conocidas sobre Bathysciinae Catalanes". Ildobates (3-4) : 217-220.
23. **Bellés, X.** (1974). "Fauna cavernícola del Macizo". Catálogo espeleológico del macizo de Garraf (Unidad Meridional) Tomo (II) : 7-16.
24. **Blas, M.** (1977). "El género Catops Paykull (1798) en la región catalana (col. catopidae)". Speleon (23) : 39-48.
25. **Borrás, J.** (1973). "Catálogo espeleológico del macizo de Garraf (Unidad Meridional)". Tomo (I) : 1-156.
26. **Borrás, J.** (1974). "Catálogo espeleológico del macizo de Garraf (Unidad Meridional)". Tomo (II) : 1-168.
27. **Borrás, J.** (1974). "Catálogo espeleológico del macizo de Garraf (Unidad Meridional)". Tomo (III) : 1-208.
28. **Borrás, J.** (1980). "Nota sobre els fondos del Lledoner i de l'Arcada". Sota Terra (1) : 12-21.
29. **Canals, L. i altres.** (1979). "Primeres realitzades al Pla d'Ardenya". Butll. Divulgació Espeleològica (0) : 71-79.
30. **Cardona Oliván, F.** (1990). Grans Cavitats de Catalunya. El Sistema mediterrani i la depressió Central. (II) : 300-310.
31. **Casades.** (1882). "Les coves de la Peña Blanca". L'Excursionista.
32. **Castell, J.** (1959). "Avenc Estret". Cordada (46) : 11.
33. **Castellá, J.** (1967). "La cova del Mineral". Butll. CE Gràcia (295) : 7.
34. **CMB.** (1936). "Notas del Club". Butll. CMB (101).
35. **CMB.** (1964). Circular CMB (357).
36. **Colominas, J.** "La cueva de Can Montmany de Pallejá". Ampuries (IX-X) : 237-342.
37. **de la Pinta Rodriguez.** (1983). "Repertori de cavitats d'interès Arqueològic". Exploracions (7) : 7-26.
38. **de la Vega, F.** (1975). "Cova de Can Sadurní". Mediterránea (9).
39. **de la Vega, J.** (1977). "Datos para el conocimiento de la prehistoria Gelidense". Mediterránea (10) : 51-53.
40. **Elias, F.** (1972). "Exploración de los avencs de los Rasos de Peguera (Berga) y Pla d'Ardenya". Comunicaciones del II Simposium de metodología espeleológica. VI. 1: 1-6.
41. **Elias, F.** (1973). "Trabajos cartográficos realizados en la zona del Pla d'Ardenya en Vallirana". Comunicaciones III simposium espeleología. : 242-252.
42. **Elias, F.** (1974). "Guia del Pla d'Ardenya". Archivo AEC. Inèdit.
43. **Elias, F.** (1979). "Treballs cartogràfics en el Pla d'Ardenya". Butll. Divulgació Espeleològica (0) : 161-164.
44. **Escolà, O.** (1967). "Avenc del Curset (Ordal)". Espeleòleg (3) : 89-90.
45. **Escolà, O. – Sitjà, R.** (1967). "Avenc de la Roser". Espeleòleg (4) : 121-122.
46. **Escolà, O.** (1969). "La contribució dels espeleòlegs al coneixement del gènere Troglucharinus Reitt". Espeleòleg (8) : 293-301.
47. **Escolà, O.** (1976). "L'Avenc de Can Sadurní. Begues (Garraf)". Espeleòleg (23) : 179-185.
48. **Escolà, O.** (1991). Una cavitat desapareguda: l'Avenc del Pinet (Baix Llobregat). Cavernes (23) : 29-30.
49. **Farriol, F.** (1972). "Avenc de Can Sadurní". Butll. UES (12).
50. **Faura i Sans.** (1909). "Espeleologia. Index espeleològich de Catalunya". Geografia de Catalunya de Carreras Candi.
51. **Faura i Sans.** (1909). "Recull espeleològich de Catalunya". Sota Terra (I) : 1-26.
52. **Faura i Sans.** (1911). "La espeleología de Cataluña". Mem. Real Soc. Esp. Hist. Natural. (6) : 423-591.
53. **Faura i Sans.** (1911). Excursiones espeleológicas realizadas durante el año 1910 en la región catalana". Bol. Soc. Esp. Hist. Natural. (11) : 354-376.
54. **Faura i Sans.** (1922). "Mapa Geològic de Catalunya. Explicació de la Fulla n° 34. Vilafranca del Penedès". : 1-93.
55. **Ferreres, J. – Lagar, A.** (1977). "Avenc de la Plomada". Exploracions (1) : 12-16.

56. **Filbá, L.** (1974). "Contribución al conocimiento de los tricópteros cavernícolas de Catalunya". Com. IV Simposium Espeleología. Cuaternario : 20-35.
57. **Filbá, L.** (1977). "Noves localitzacions ibèriques de tricòpters cavernícoles". Com. VI Simposium Espeleologia. Biospeleologia : 131-134.
58. **Font i Sagué, N.** (1897). "Catàlech Espeleològich de Catalunya". Butlletí CEC (24) : 8-20. (25) : 79-84. (26) : 107-112. (27) : 141-149. (29) : 197-202. (31) : 235-238. (32) : 249-253. (33) : 266-274. (35) : 311-323.
59. **Font i Sagué, N.** (1897). "Sota Terra. Preliminars per una excursió espeleològica". La Renaixensa : 15 i 30 del VIII.
60. **Font i Sagué, N.** (1897). "Sota Terra. Preliminars per una excursió espeleològica". Butll. CEC (28) : 153-158.
61. **Font i Sagué, N.** (1897). "Les reservoirs d'Ardegna (Catalogne)". Spélunca 3 (12) : 203.
62. **Font i Sagué, N.** (1898). Un descobriment espeleològich (teoria de la Font d'Armena)". Butll. CEC (45) : 237-348. (46) : 265-276.
63. **Font i Sagué, N.** (1899). "La Font d'Armena (Catalogne)" Spélunca 5 (17-19) : 23-29.
64. **García, J. – Casanova, J.A.** (1978). "Avenc dels desesperats". Butll. CE Viladecans (8) : 3.
65. **Garriga, M.** (1979). "Dos cavidades en la cabecera del Fondo del Molí". Exploracions (3) : 41-45.
66. **GEFOMA.** (1973). "Memoria del VI cursillo de iniciación a la espeleología".
67. **GES-Olesa.** (1979). "Dues noves cavitats explorades pel GES d'Olesa de Bonesvalls. (Garraf)". Circular CMB gener-juny.
68. **GIE del CEG.** (1968). "Avenc Sec (Vallirana)". Espeleòleg (7) : 248-249.
69. **GIE del CEG.** (1969). "Avenc Sec (Vallirana)". Circular CEG (320) : 18-19.
70. **GIE del CEG.** (1970). Avenc del Sumidero". Espeleòleg (13) : 595-599.
71. **GIRES.** (1992). "Cavitats del Pla del Marge del Moro-Nous descobriments a l'avenc Marcel (Vallirana)". Fulls periòdics d'informació general (37).
72. **Hernandez, J.** (1978). "Avenc dels Topògraf". BOIS (1/2) : 25-35.
73. **Hernandez, J.** (1989). "Avenc del Bosc Glaçat". Espeleòleg (38) : 63.
74. **Jeannel, R. – Racovitza, E.G.** (1912). "Énumérations des grottes visitées 1902-1911 (4ª serie)". Biospeleológica (24).
75. **Lagar, A.** (1972). "Contribución al conocimiento de los pseudo escorpiones de España. II". Speleon (19) : 45-52.
76. **Lagar, A. i altres.** (1975). "Cavidades del Penedés (8ª nota) Sant Pau d'Ordal". Senderos (194) :26-30.
77. **Lazuela Fox, J.** (1988). "Els Parcs Naturals de Catalunya".
78. **López, R. – Marín, R.** (1974). "Cova de Pallejà". Bol. P.E. Guimerà (96) : 8-10.
79. **Llopis Lladó, N.** (1935-36). "Diversas fichas inéditas". GES-CMB.
80. **Llopis Lladó, N.** (1941). "Morfología e hidrología subterránea de la parte oriental del macizo cárstico de Garraf (Barcelona)". Estudios Geográficos (4) : 413-466.
81. **Llopis Lladó, N.** (1985). "Ordal". Edit. Alpina.
82. **Lloret Prieto, J.** (1974). "Estudio del avenc de Can Sadurní (Begas)". Fomento Martinense (7) : 132-134.
83. **Lloret Prieto, J.** (1974). "El avenc d'en Roca". Gours (2) : 43-47.
84. **Lloret Prieto, J. – Borràs, J.** (1974). "Resumen histórico de 75 años de exploraciones espeleológicas en el macizo de Garraf (Unidad Meridional). Catálogo espeleológico de Garraf (III) : 7-19.
85. **Lloret Prieto, J. – Gómez, V.** (1978). "Avenç al catàleg espeleològic del Pla d'Ardenya". Vertex (65) : 161-166.
86. **Lloret Prieto, J.** (1978). "Avenc Pompeu Fabra". SIS (6) : 6-11.
87. **Lloret Prieto, J.** (1979). "Catálogo espeleológico del Pla d'Ardenya". (I) : 1-106.
88. **Lloret Prieto, J.** (1982). "Catálogo espeleológico del Pla d'Ardenya" Tomo II. Gours (9) : 1-101.
89. **Marqués, J.** (1974). "Breve estudio de tres pequeñas cavidades en la zona de la creu d'Ardenya. Ordal" Gours (2) : 36-42.
90. **Marqués, J.** (1976). "Avenc Pasanau i Avenc Xic-Xic". Gours (3) : 42-46.
91. **Marqués, J.** (1980). "Avenc de la Vinya d'en Gori". Gours (7) : 12-16.
92. **Martín, A. i altres.** (1980). "Avenc de la Colla del Pinxo". Butll. Penya Exc. Guimerà (Gener-Març) : 21-22.
93. **Miñarro, JM. i altres.** (1969). "La Mesa cretácica del Pla d'Ardenya-I" Bol. Infor. SIRE-Sans (1) : 7-9.
94. **Miñarro, JM. – Salvador, C.** (1970). "La Mesa cretácica del Pla d'Ardenya-I" Bol. Infor. SIRE-sans (2) : 11-13.
95. **Miñarro, JM.** (1973). "Las formaciones karsticas de la Coma de Valldosserra". EspeleoSie (14) : 23-24.
96. **Miñarro, JM.** (1974). Diez años de espeleología catalana a través de los boletines ciclostilados (1963-1972)". EspeleoSie (16) : 45-70.
97. **Miñarro, JM.** (1975). "Avenc d'Esteles". Butll. CEA (253).
98. **Miñarro, JM.- Rovira, J.- Victoria, JM.** (1976). Indice de topografías catalanas, publicado como contribución al inventario espeleológico de Catalunya". EspeleoSie (19) : 5-52.
99. **Miñarro, JM.** (1977). "Avenc Bonic (Ordal)". Butll. CEA (261) : 7.
100. **Miret, F. Cuenca, J.** (1973). "Recientes prospecciones realizadas por el GEB en la zona de Ordal". Cavernas (18) : 20-25.

101. **Montoriol Pous, J.** (1964). "Estudio de las formas kársticas hipógeas desarrolladas en los bordes del polje de Begues". *Speleon* (15) : 3-38.
102. **Montoriol Pous, J.** (1968). "Estudio morfogenético de varias cavidades desarrolladas en el Fondo del Lladoner". *Geo y Bio Karst* (18) : 23-30.
103. **Montoriol Pous, J.- (archivo GEFOMA).** (1976). "Avenc de Can Sadurní". *Memor. IX curs. inic. espel.* :19-24.
104. **Muñoz, J.** (1978). "Avenc del Topògraf". *Butll.C.E.Pirinaic* (238) : 3-4.
105. **Navarro, J.** (1970). "Avenc dels Esquirols". *EspeleoSie* (5) : 2-7.
106. **Nimelis, C.** (1979). "sima de las 6'30". *Butll. ERE-AEC* (0).
107. **Pallarès, J.** (1984). "Catàleg Espeleològic del Massís de Garraf. Unitat Septentrional. Sector 14". *Gours* (10) : 61-73.
108. **Piera, A.** (1963). "Prospeccions a Gelida" *Butll. CE Gràcia* (257) : 202-203.
109. **Puig y Larraz, G.** (1886). "Cavernas y Simas de España". *Bol. Comis. Mapa geològic de España* (21).
110. **Queraltó i altres.** (1975). "Tres nous avencs del massís de Garraf". *Excursionisme* (9) : 25-30.
111. **Ribera, L. -Victoria, JM.** (1968). "Estudio de tres cavidades de la Palma de Cervelló". *EspeleoSie* (3) : 2-7.
112. **Ribera, C.** (1974). "L'Avenc Lacsa". *Espeleòleg* (21) : 33-36.
113. **Ribera, C.** (1977). "Contribución al conocimiento de la fauna cavernícola de Catalunya: fam. Agelenidae". *Com. VI Simposium Espeleología* : 153-156.
114. **Roig, D.-Asensio, A.** (1992). "Avenc de Can Sadurní". *Espeleología SIES* (1) : 55-56.
115. **Romero, M.** (1973). "L'Avenc del Fangeig". *Espeleòleg* (18) : 982-984.
116. **Rubinat Aumedes, F.** (1976). "Avenc del Vi". *Gours* (3).
117. **Rubinat Aumedes, F.** (1976). "Avenc de la Ullera" *Gours* (3).
118. **Rubinat Aumedes, F.** (1976). "Avenc dels Pirates" *Gours* (3) : 33-36.
119. **Rubinat Aumedes, F.** (1978). "Avenc Pompeu Fabra" *Gours* (5) : 47-51.
120. **Rubinat Aumedes, F.** (1980). "Avenc Pompeu Fabra" *Gours* (7) : 43-46.
121. **Rubinat Aumedes, F.** (1981). "Catàleg Espeleològic del Massís de Garraf. Unitat Septentrional. Sector 10". *Gours* 8 : 45-78.
122. **Rubinat Aumedes, F.** (1984). "Catàleg Espeleològic del Massís de Garraf. Unitat Septentrional. Sectors 9-11 i 13". *Gours* (10) : 19-60.
123. **Rubinat Aumedes, F.** (1988). "Catàleg Espeleològic del Massís de Garraf. Unitat Septentrional. Sector 12". *EspeleoSie* (30) : 13-68.
124. **Selga, D.** (1971). "Catálogo de los colémbolos de la península Ibérica". *Graellsia* (26) : 133.
125. **Serra, A.** (1977). "Lithobius unguitridentis (Chilopoda Lithobiomorpha), nueva subespecie cavernícola catalana". *Com. VI Simposium Espeleología. Biospeleología* : 143-147.
126. **SES del CEP.** (1962). "Espeleología. Nuevos descubrimientos (Vallirana)". *Cordada* (26) : 6-7.
127. **SIE del CEA.** (1980). "Avenc Font i Sagué". *Circular CEA* : 273.
128. **SIE del CEA.** (1980). "Avenc Jordi Verdiell". *Circular CEA* : 274.
129. **SIE del CEA.** (1980). "Alguns fenòmens subterranis propers a Oleseta". *EspeleoSie* (24) : 9-28.
130. **SIE del CEA.** (1982). "Avenc Sellarès". *Circular CEA* (280) : 12-13.
131. **SIES.** (1992). "Avenc Wendy". *Espeleología SIES* (1) : 57-60.
132. **SIES.** (1992). "Avenc Pastora". *Espeleología SIES* (1) : 63-64.
133. **SIES.** (1992). "Avenc de la Sainda". *Espeleología SIES* (1) : 65-66.
134. **Sitjà, R.** (1967). "L'Avenc Font i Sagué". *Espeleòleg* (3) : 82-86.
135. **Sitjà, R.** (1970). "Avenc del Pont de l'Escalat". *Espeleòleg* (10) : 424-425.
136. **Talavera, F.** (1976). "Avenc de la Línia" *Cavernas* (19/20) : 29-31.
137. **Termes, F.** (1952). "Catálogo Espeleológico de la región de Garraf (Prov. Barcelona)". *Speleon* III – (3) : 131-146.
138. **Tolrà, A.** (1968). "Cova-Avenc del Pla de Comes". *Bol. SIEP* (1) : 5-6.
139. **Tolrà, A.** (1968). "Avenc d'en Roca". *Bol. SIEP* (2) : 3-4.
140. **Tolrà, A.** (1970). "Avenc del Quicos". *Bol. SIEP* (5) : 14-16.
141. **Tolrà, A.** (1979). "Ensayo al catálogo espeleológico de Ordal (I) Monografía". *Bol. SIEP* (11) : 1-136.
142. **Tolrà, A.** (1982). "Las pequeñas cavidades de l'Arcatera". *Bol. SIEP* (14) : 10-15.
143. **Tolrà, A.** (1982). "Una nueva cavidad en Ardenya. Avenc Marcel". *Bol. SIEP* (14) : 44-46.
144. **Tomas, X.** (1972). "La Cova La Beng". *EspeleoSie* (13) : 83-87.
145. **Tomas, X.** (1976). "L'Avenc de la Glà, una nova i vella cavitat". *Espeleòleg* (23) : 209-212.
146. **Torra, T.** (1973). "Avenc Fígols". *Gours* (1) : 51-54.
147. **Ullastre, J. -Barberà, J.** (1964). "Cueva de la Fou de Can Muntaner (Ordal)". *Geo y Bio Karst* (3) : 12-15.
148. **Ullastre, J. - Masriera, A.** (1971). "Contribución al conocimiento espeleológico del Pla d'Ardenya (Vallirana)". *Bol. Sec. Esp. del CE Puig Castellar* (13) : 305-328.
149. **Ullastre, J.** (1971). "Ensayo Bibliográfico de la espeleología en Cataluña" *Speleon* (18) : 101-153.
150. **Vergés, F.** (1974). "Cova de Can Sadurní". *Circ. CE Els Blaus* (2) : 8-10.
151. **Vicente, M.C.** (1977). "Consideraciones sobre varias especies de Polydesmus Porat, recogidas en cavidades catalanas". *Comun. VI Simposium Espeleología. Biospeleología* : 17-20.



152. **Victoria, JM.** (1970). "La Cova-Avenc de la cota 497". *EspeleoSie* (8) : 14-18.
153. **Victoria, JM.** (1970). "l'Avenc dels Caçadors". *EspeleoSie* (5).
154. **Vives, M.** (1977). "Noves localitats de Trichoniscidae cavernícoles de la fauna espanyola. (Crustacis: Isopodes: Oniscoides)". *Comun. VI Simposium Espeleologia. Biospeleologia* : 97-101.
155. **Zariquiey, R.** (1924). "Contribución al estudio de los Bathysciinae Catalanes". *Treb. Mus. Cien. Nat. Barcelona. Vol. IV* (7) : 4-18.
156. **Escolà, O.** (1991). "Una cavitat desapareguda: l'Avenc del Pinet (Baix Llobregat)". *Cavernas* (23) : 29-30.
157. **Asensio, A.** (1997). "Cinc cavitats a la muntanya d'en Rigol i Fondo del Pèlac. (Ordal. Massís de Garraf. Baix Llobregat)". *Cavernas* (24) : 45-49.
158. **GEB .** (1997). "Catalogació de vuit petites cavitats a Catalunya (escletxa del Llop Menjaplomes)". *Cavernas* (24) : 67-70.
159. **De la Vega, F. – Arque, A.** (1998). "Exploració d'urgència a una cavitat de l'Ordal.(Avenc de la Variant)". *Excursionisme* (268) : 176-177.
160. **Gardón, C.** (1996). "L'Avenc dels Topògrafs". *Espeleòleg* (41) : 9-11.
161. **Asensio, A. – Valdepeñas, P.** (1993). "Las cavidades de la Mola de Montmany y alrededores". *Passamà* (1) : 5-26.
162. **Asensio, A.** (1993). "Cavidades del Pla del Marge del Moro, nuevos descubrimientos en el Avenc Marcel". *Passamà* (1) : 27-42.
163. **Nebot, Ll. – Ferro, A.** (1998). "L'Avenc del Marge del Moro i altres cavitats, al Baix Llobregat". *EspeleoSie* (33) : 92-98.
164. **SEO del CEV.** (2001). "Les esquerdes del Mas de les Fonts (Penya Esquerdada). *Ardenya* (1) : 1-5.
165. **SEO del CEV.** (2001). "La Serra del Mas". *Ardenya* (1) : 6-34.
166. **Asensio, A.** (2001). "Recull de cavitats inèdites". *Ardenya* (1) : 57-68.
167. **GIRES.** (2003). "Avenc Gran de les Alzines". *Passamà* (2) : 43-47.
168. **Miñarro, JM.** (1994). "C- La Serralada Litoral" *Inventari Espeleològic de Catalunya* (3) : 17-23.
169. **Miñarro, JM.** (2000). "Cent Anys d'espeleologia a Catalunya."
170. **Romero, M.** (1970). "Cova Miserachs". *Espeleòleg* (10): 428-429.
171. **Noguer, JM.-Lagar, A.- de la Vega, J.** (1971). "La Cova Miserachs". *Senderos* (156) : 23-28.
172. **de la Vega, J.** (1968). "Los materiales prehistóricos de la Cova Miserachs, termino de Sant Pau d'Ordal". *Pyrenar* (IV) : 163-168. Instituto de Arqueología y Prehistoria. Universidad de Barcelona.
173. **Institut Cartogràficde Catalunya.** mapa 1:5000.full 420-3-7 Mas de les Fonts. 2001.
174. **Institut Cartogràficde Catalunya.** mapa 1:5000.full 420-3-8 Santa Eulàlia. 2001.
175. **Institut Cartogràficde Catalunya.** mapa 1:5000.full 420-4-8 Torrelletes. 2001.
176. **Institut Cartogràficde Catalunya.** mapa 1:5000.full 420-2-8 Can Montbau. 2001.
177. **Institut Cartogràficde Catalunya.** mapa 1:5000.full 420-2-6 Coll de la Creu d'Ordal. 2001.



## Abreviatures d'Entitats i Grups esmentats.

CEC	Centre Espeleològic Cervelló.
CEM	Centre Excursionista Molins de Rei.
CEV	Centre Excursionista de Vallirana.
CM	Club Muntanyenc.
EGUME	Espeleo Grup-Unió Muntanyenca Eramprunya.
EG-CEH	Espeleo Grup-Centre Excursionista de l'Hospitalet.
ERE-AEC	Equip de Recerques Espeleològiques-Agrupació Excursionista de Catalunya.
ERE-CEC	Equip de Recerques Espeleològiques-Centre Excursionista de Catalunya.
GEB	Grup d'Espeleologia de Badalona.
GEFOMA	Grup Espeleològic-Foment Martinenc.
GEIS	Grup d'Exploracions Investigacions Subterrànies-Centre Ciclista Excurs. Sants
SEG-GMG	Secció d'Espeleologia Gelera-Grup de Muntanya Gelera.
GES-CMB	Grup d'Exploracions Subterrànies-Club Muntanyenc Barcelonès.
GEPEG	Grup d'Espeleologia-Penya Excursionista Guimerà.
GERS	Grup d'Exploracions i Recerques Subterrànies-Agrupació Excursionista Muntanya.
GIE-CEG	Grup d'Investigacions Espeleològiques-Club Excursionista de Gràcia.
GIELL	Grup d'Investigacions Espeleològiques Lledoner.
GIRES	Grup d'Investigacions i Recerques Espeleològiques Sesrovires.
GIS	Pau i Justícia
GRIS	Grup de Recerques i Investigacions Subterrànies. Grup Excursionista La Salle.
SEO	Secció d'Espeleologia de l'Ordal. Centre Excursionista de Vallirana.
SES-CEP	Secció d'Exploracions Subterrànies-Club Esquí Puigmal.
SIE-CEA	Secció d'Investigacions Espeleològiques-Centre Excursionista Àliga.
SIEP	Secció d'Investigacions Espeleològiques Poblet. Centre Excursionista Poblet.
SIES	Secció d'Investigacions i Exploracions Subterrànies. CCR l'Avenc.
SIRE-UEC	Secció d'investigacions i Recerques Espeleològiques-Unió Excursionista Catalunya.



## INDEX DE CAVITATS

<b>Cavitat</b>	<b>desnivell</b>	<b>recorregut</b>	<b>pàgina</b>
A del Castell, Cova		25 m	106
Abad Escarré, Avenc	-83 m	190 m	35-36
Alzinar, Avenc de l'	-8 m		15
Alzines, Avenc de les	-33 m		44
Averdó, Avenc de l'	-32 m		71
Averdó, Avencó de l'	-7 m		72
Avi, Cova de l'		15 m	65
Azimuts, Avenc dels	-13 m	15 m	83
B del Castell, Cova		6 m	106
B-2, Avenc	-14 m		79
B-5, Avenc	-6 m		79
Bancarrassos, Forat	-10m		67
Bassa de la Llacuna, Avenc de la	-52 m		14
Basses Roges, Avenc de	-25 m		41

<b>Cavitat</b>	<b>desnivell</b>	<b>recorregut</b>	<b>pàgina</b>
Blanc, Avenc	-7 m	9 m	94
Blocs, Cova		12 m	12
Bonic, Avenc	-20 m		82
Bonica, Cova		20 m	64
Bosc Cremat, Cova del	+6 m	13 m	99
Cabana Metàl·lica, Avenc de la	-8 m		28
Cabra, Avenc de la	-15 m	45 m	102
Cabra, Cova de la		12 m	105
Caçadors, Avenc dels	-11' 5 m		72
Can Dispanya, Cova de		9 m	86
Can Figueres, Cova de		35 m	27
Can Jeped, Avenc de	-8 m		51
Can Julià, Esquerda de	+4 m	14 m	91
Can Montmany, Avenc de	-22 m	41 m	103
Can Pungem, Cova de	+6 m	12 m	100
Can Rigol nº 1, Cova de	-8 m	58 m	86
Can Rigol nº 2, Cova de	-7 m	84 m	87
Can Sadurní, Avenc de	-84 m		52-53
Can Sadurní, Cova de		18 m	53
Can Xixolina, Avenc	-29 m		50
Canya, Avenc de la	-26 m	50 m	104
Carbonera, Avenc de la	-8 m		42
Carena del Mas, Avenc de la	-8 m	9 m	14
Cargol, Coves del		8 m	76
Carretera, Cova de la	-7 m	47 m	102
Casetes, Avenc	-21 m	42 m	91
Casetes, Cova	-20 m	106 m	91
CEV, Avenc del	-30 m	50 m	29
Cingle de Cal Duro, Cova del		12 m	95
Cingle del Bosc Cremat, Cova del		10 m	99
Cingle, Cova del		8 m	92
Clar nº 1, Avenc	-5' 60 m		84
Clar nº 2, Avenc	-7' 40 m		84
Coll Verdaguer, Cova de	-12	22 m	85
Colla del Pinxo, Avenc de la	17' 5 m		53
Coscó, Avenc del	-11 m		56
Costa d'en Querol, Cova de la		12 m	67
Cuneta, Avenc de la	-29 m		60
Curt, Avenc	-2 m	6' 5 m	90
Daniel, Avenc	-10 m		48
Destral, Cova de la	-9 m	46 m	87
Dos, Cova del	-9 m	105 m	90
Dues Boques, Escletxa de les	-4 m	19 m	99
E.D.E.S., Avenc	-8 m		32
E-1, Cova		10 m	86
Elizabeth, Avenc	-8 m		57
Enfonsat, Avenc	-8 m		16
Esbarzer, Avenc de l'	-12 m	15 m	22

<b>Cavitat</b>	<b>desnivell</b>	<b>recorregut</b>	<b>pàgina</b>
Esquirollet, Avenc de l'	-8 m		69
Esquirols, Avenc dels	-184 m		70-71
Esteles, Avenc d'	-31 m		77
Estret, Avenc	-7 m		43
Fondo del Pèlac, Cova del	+4 m	8 m	65
Fondo, Avenc del	-5 m		51
Font d'Alba, Avenc de la	-6 m		25
Font del Ginebre, Balma de la		6 m	23
Font i Sagué, Avenc	-102 m		74-75
Forn, Avenc del	-13 m		77
Fum, Avenc del	+34 m		54
Fus, Avenc	-5 m		22-23
G-5, Avenc	-19 m	33 m	105
Garrigal, Avenc d'en	-26 m		59
Geòlegs, Avenc dels	-30 m		69
Gori, Avenc d'en	-26 m		56-57
Gossos, Avenc dels	-9 m		37
GRA, Cova del		9 m	107
Gran de les Alzines, Avenc	-70 m		46-47
HP-1, Avenc	-5 m		31
HP-2, Avenc	-13 m		30
HP-4, Avenc	-12 m	17 m	30
HP-5, Avenc	-6 m		30
HP-6, avenc	-5 m		29
Il.lusions, Avenc de les	-4 m	5 m	29
J. Estrada, Avenc	-5 m		40
Jordi Verdiell, Avenc	-17' 5 m		75
Josep Pasanau, Avenc	-12 m		43
Línia, Avenc de la	-12 m		75
Llastra Inclínada, Avenc de la	-6' 5 m		45
Lleó, Cova del		21 m	95
Llop Menjaplomes, Escletxa del	-11 m	33 m	90
Mal Hivern, Avenc de	-10 m	10 m	100
Mal Pas, Avenc del	-12 m		76
Marcel, Avenc	-58 m	148 m	19-20
Marcel, Forat del	-2 m	7 m	78
Margalló, Cova del		6 m	68
Marge del Moro, Avenc del	-37 m	84 m	19
Marge del Moro, Cova	15 m		24-25
Marge del Moro, Coveta	+10 m	5 m	20
Marge, Avenc del	-8 m	21 m	15
María, Avenc	-12 m		28
Marqués, Avenc	-7 m		27
Mas, Avenc d'en	-5 m	8 m	32
Mata, Avenc de la	-5 m		42
Mata, Escletxa de la	-10 m	14 m	39
Miserachs, Cova		60 m	79-80
Molí, Avenc del	-8 m		18
Montse, Avenc de la	-7 m		77
Morrut, Cova del		13 m	80-81

<b>Cavitat</b>	<b>desnivell</b>	<b>recorregut</b>	<b>pàgina</b>
Morsell, Cova del	-5 m	10 m	26
Negre, Avenc	-6 m		43
Negre, Avenc	-24 m	49 m	98
nº 1 de l'Esquerda, Avenc	-32 m	90 m	104
nº 1 del Mas de les Fonts, Esquerda	-38 m		7
nº 1 i nº 2 de la Serra del Cupol, Coveta		15 m (total)	66
nº 2 de l'Esquerda, Avenc	-24 m	30 m	105
nº 2 del Mas de les Fonts, Esquerda	-51 m		9
nº 3 del Mas de les Fonts, Esquerda	-53 m		9
nº 4 del Mas de les Fonts, Esquerda	-8 m		9-10
nº 5 del Mas de les Fonts, Esquerda	-5 m		11
nº 6 del Mas de les Fonts, Esquerda	-6 m		11
Nostre, Avenc	-20 m	35 m	89
Nou, Avenc	-25 m		80
Nú, Avenc	-8 m		37
Ordal, Avenc d'	-11' 5 m		78
Ossera, Avenc	-7 m		12
Palmera, Forat de la	-8 m	21 m	102
Parrilla, Avenc d'en	-45 m		59
Pedrera, Avenc de la	-8 m	12 m	39
Pedrera, Avencó de la	7 m (+4/-3)	6 m	85
Pedrera, Forat de la	-10 m	18 m	13
Pei, Avenc	-6 m		22
Pèlac, Avenc del	-21m	46 m	64
Penjada, Cova		7 m	39
Penya Esquerdada -SM-11	-11 m		11
Penya Roja, Cova		7 m	87
Perdudes, Coves	+7 m		24
Petit de Can Sadurní, Avenc	-6 m		50
Petit de la Vinya del Tità, Avenc	-6 m		31
Petit de sot d'Ossos, Avenc	-10 m		51
Petita de les Alzines, Esquerda	-7' 5 m		47
Pinatella, Avenc de la	-12 m		66
Pirates, Avenc dels	-13 m		35
Pista, Avenc de la	-5 m		32
Pito, Forat del	-6 m	12 m	101
Pla de Comes, Cova-Avenc del	-20 m	115 m	84
Pla de Sots, Avenc del	-12 m		48
Planes, Avenc de les	-5 m		94
Plomada, Avenc de la	-12 m	72 m	82
Pomar, Avenc	-32 m	90 m	38
Pompeu Fabra, Avenc	-104 m	200 m	34-35
Pont de la Bauma, Cova del		7 m	88
Pont de l'Escalat, Avenc del	-39' 90 m		56
Pont del Lledoner, Avencó del	-9 m	20 m	83
Porró, Avenc del	-5 m		38
Portes, Avenc de les	-23 m		40
Presa l'Aigua nº 1, Forat de la	-2 m	12 m	95
Presa l'Aigua nº 3, Forat de la		6 m	96

<b>Cavitat</b>	<b>desnivell</b>	<b>recorregut</b>	<b>pàgina</b>
Primer de Maig, Avenc del	-5 m	7 m	38
PS-1, Avenc	-14 m		45
Puig Bernat, Cova de	+15 m	78 m	65
Ravella, Avenc de la	-10 m		76
Remei, Forat de la	-21 m	50 m	103
Roca, Avenc d'en	-56 m		81
Rovires nº 1-3, Complexe de les	-17 m	141	97
Rovires nº 2, Escletxa de les	-22 m	47 m	98
Rovires nº 4, Escletxa de les	-5 m	18 m	97
Rovires nº 5, Escletxa de les	-4 m	7 m	96
Runes, Avenc de les	-13 m		37
Salamandra, Avenc de la	-19 m		33
Salt del Bou, Coves del	+5 m	30 m (total)	24
Sant Joan, Avenc de	-9 m		48
Sant Marçal, Avenc de	-121 m		57-58
Sant Pau, Cova de		19' 5 m	78
Sava, Cova		12 m	12
Sellarés, Avenc	-84 m		54-55
Serra del Mas, Avenc de la	-11 m		13
Set i 1/2, Avenc de les	-7 m		67
Set, Avenc del	-6' 5 m		45
SM-12	-5 m		16
SM-16	-6 m		16
SM-17	-5 m		17
SM-18	-5 m		17
SM-23	-5 m		17
SM-24	-8 m		18
SM-25	-5 m		18
Sot d'Ossos, Avenc	-12 m		41
Sot, Avenc del	-9 m		28
Sotarro, Avenc del	-5 m		26
T-38, Avenc	-34 m		33
Tapat, Avenc	-19 m		69
Topògrafs, Avenc dels	-43' 5 m	98 m	73
Torrent de les Comes, Avenc del	-8 m		83
Torrent de Sant Miquel, Esquerda del	-19 m	38 m	106
Torrent del Coll de la Creu, Avenc del	-6 m		50
Torrent Desgavellat, Avenc del	-8 m	13 m	101
Torrent Desgavellat, Cova del	-6 m	10 m	101
Torrent Fondo, Avenc del	-12 m	10 m	88
Torrent, Forat del	-5 m		23
Ullera, Avenc de la	-19' 5 m		73
Vermell, Avenc del	-45 m	72 m	25
Vidre, Avenc del	-6 m		26
Vinya del Tità, Avenc de la	-16 m		31
Vinya, Cova de la	+5 m	10 m	88
Xampinyons, Cova dels		50 m	85
Xic-xic, Avenc	-5 m		42