

# MONTAÑA

AÑO XX

NUMS. 110-111-112

CRIN RHODIA · CRIN RHODIA · CRIN RHODIA ·

CRIN RHODIA · CRIN RHODIA · CRIN RHODIA ·



# SI VA DE PESCA CON

*Nylon*

RHODIA®
CRIN POLYAMIDE

# VD. TRANQUILO

STE. RHODIACETA DE LYON

REPRESENTANTE EXCLUSIVO PARA ESPAÑA **LOMBARD, S. A.**

Marcas concesionarias:

"touchtout"

GrauVett

VIKING

Nylon RHODIA® CRIN POLYAMIDE

PARSA

KALI

pentágono


DEPORTES
Witty
ARAGON, 261 - TEL. 215 18 29
BARCELONA

# OPTICA

# Capmany

**ópticos diplomados**

15 % Descuento a los señores socios del "Centre Excursionista de Catalunya", en las prescripciones médicas.

Extenso surtido en toda clase de gafas y especialmente para niños.

Exacta ejecución en las recetas de los Doctores Oftalmólogos

## FOTOGRAFIA

10 % Descuento a los señores socios del "Centre Excursionista de Catalunya".

Variadísimo surtido en aparatos proyectores y tomavistas de todas marcas nacionales y extranjeras.

Proyecciones mudas y sonoras a domicilio para comuniones, fiestas, bautizos, etc.

**Muntaner, 357 - BARCELONA - Teléf. 217 95 57**

esports KIM
esplai

# al carrer del pi, nº16

tels. 231 64 34 - 231 64 35 - 221 28 57 - barcelona-2

camping-tenis-esquí-muntanya-escalada-submarinisme-nàutica

# Mi tu su Vuestro nuestro



## De todos predilecto

# EL CASERIO



JORDAN

¡No hay nada mejor!




El queso en porciones EL CASERIO es de todos el predilecto. Cualquiera que sea la edad, sexo o condición no hay paladar que se resista a su sabor delicioso ni organismc que no asimile su extraordinaria riqueza en calorías.

---

Elaborado con las más ricas y cremosas leches, rico en proteínas, pasterizado para eliminar toda clase de posibles impurezas y envasado con las máximas garantías de higiene y conservación, EL CASERIO es un alimento insustituible en todos los hogares que no debe faltar en el de usted.

Queso en porciones

# EL CASERIO

**ALIMENTO SIN RIVAL**

Grimp®



# CALÇATS INFANTILS

Grimp BALMES - PLAÇA MOLINA

Grimp AVDA. GRAL. GODED, 15

Grimp PASSEIG GRAL. MOLA, 43

brindis

CONCESIONARI EXCLUSIU A BARCELONA DEL CALÇAT ANATOMIC 202 i 404



Pistes dels Altars (Llessui-Pallars)

# Esquí i Llessui

## feu-hi també esquí de muntanya

## 14 i 15 d'abril de 1968

## CURSA INTERNACIONAL D'ESQUI DE MUNTANYA



# Fred Perry

**Agustí Jolis**
**Mª Antònia Simo de Jolis**

# Esperit i tècnica de la muntanya



EL LLIBRE D'AVUI DE VENDA
A TOTES LES LLIBRERIES


estudio Humà
motxilles
MORRALES
SAC A DOS
SI CHI
KATA
SAK

# Vacaciones de invierno — vacaciones dobles



En el centro invernal el auto reposa;
no tiene allí que hacer otra cosa.

# Suiza

Infórmese en su agencia de viajes Oficina Nacional Suiza del Turismo
Edificio España, Avenida José Antonio 84, 1º Madrid-13, tel. 247'06'36

# MONTAÑA

## CENTRE EXCURSIONISTA DE CATALUNYA

**AÑO XX** **JULIO - DICIEMBRE 1967** **Núms. 110-111-112**

DEPOSITO LEGAL B. 546 1958

## SUMARIO:


| | | |
|---|---|---|
| | EDITORIAL . . . . . | 338 |
| Francisco Olvera | Montañas de Marruecos<br>IGHIL M'GUM . . . . . | 339 |
| Joaquín Bordons Serra | Dòs valles Pallareses<br>LA COMA DE BURG Y<br>EL VALLE DE SANTA MAGDALENA . . | 348 |
| Oriol de Bolós | L'ESTANY DE SANT MAURICI EN PERILL . | 365 |
| Alberto Biete | EL 46 CAMPAMENTO DE ALTA<br>MONTAÑA DEL C. E. C. . . . . | 369 |
| José Closas Redonnet | EL COLECCIONISTA DE MINERALES . . | 374 |
| Oleguer Escolá Boada | Nueva sima en el macizo de<br>Sant Llorenç de Munt<br>AVENC DE LA CARBONERA . . . . | 378 |
| Francisco Gurri Serra | LA ZONA TURISTICA<br>GUILLERIES - COLLSACABRA . . . . | 384 |
| | CRONICA . . . . . | 406 |
| | CRONICA DEL "CENTRE" . . . . . | 408 |
| | CRONICA DE ESQUI . . . . . | 414 |
| | BIBLIOGRAFIA . . . . . | 415 |


Portada: Pico y Cresta de SPIJÉOLES. Pirineo. Región de ESPINGO. foto: Adelina Carreté.

DIRECTOR: Santiago García.

DIRECCION TECNICA: Francisco Gurri.

PUBLICIDAD: Lluís Puntís, calle Ballén, 151, 6.º, 2.ª, Barcelona-9. Teléfono 257 59 56.

SUSCRIPCION: Revista bimestral.

Precio 100 ptas. al año; extranjero, 125 ptas. Importe de este ejemplar extraordinario, 40 ptas.

REDACCION Y ADMINISTRACION: Centro Excursionista de Cataluña, calle de Paradís, 10. Barcelona-2 Teléfonos 232 45 01 - 232 45 02 - 232 45 03.

IMPRESION: SUIMPA, Industria, 110 - Barcelona-13.

EDITORIAL

# *RELEVO EN LA PRESIDENCIA DEL «CENTRE»*

*En la Asamblea General Ordinaria del «Centre Excursionista de Catalunya», celebrada el pasado 30 de junio, cesó por cumplimiento del término reglamentario don Alberto Mosella Comas, que durante ocho años ha sido Presidente de la Entidad, por haber sido reelegido hace cuatro.*

*Es imposible, en las pocas líneas de un artículo editorial, dar cuenta de la gran obra realizada en el «Centre» bajo la Presidencia de Alberto Mosella. Presidir el «Centre» no es tarea fácil: en una de las instituciones más antiguas y de mayor prestigio de nuestro país, se reúnen elementos y personas muy dispares, de características muy variadas: junto a una tradición cultural de peso considerable, las más modernas técnicas deportivas como la escalada o la espeleología; los socios más venerables con la juventud más inquieta; el deporte más puro —la Montaña— en coexistencia amigable con actividades tan distintas como la Pintura o el Cinema Amateur.*

*Es el «Centre» una al parecer extraña amalgama, posiblemente única, en el que se dan la mano tradición y deporte, cultura y técnica. Y a todo ello añadamos lo que el «Centre» representa en Cataluña, lo cual le obliga a estar presente —y ello le satisface— en numerosos actos que, aparentemente, poco tienen que ver con el Excursionismo.*

*A este mosaico tan complejo, un hombre con la fuerte personalidad de Alberto Mosella ha dedicado ocho años de su vida, que se confunden con la del «Centre». Presente todos los días en nuestra Entidad, ha sabido dirigir la nave con notable pericia, aun en los momentos difíciles. Su energía, claridad de criterio, tenacidad y absoluta dedicación han hecho su labor muy fructífera.*

*Recordemos, a guisa de ejemplo, la repercusión que tuvo hace poco tiempo el 90 aniversario del «Centre», así como los diferentes actos que con tal motivo se organizaron, prueba evidente del prestigio de la Entidad y de su Presidente.*

*No está en nuestro ánimo hacer balance de la labor que bajo su Presidencia se ha realizado en el «Centre». Como en el caso del Presidente anterior, don Luis de Quadras, sólo una perspectiva a largo plazo dará idea justa y real de la importancia del trabajo realizado. Pero resaltemos ya ahora algunos puntos importantes, aun temiendo dejar olvidados otros de igual valor: la reincorporación de la Lengua Catalana a la mayoría de publicaciones del «Centre»; la nueva y magnífica Biblioteca; la nueva adecuación del Salón de Exposiciones; la habilitación y mejora del local social propiedad de la Entidad; la inauguración del Refugio de A mitges y tantas otras obras, en las que Alberto Mosella puso tanto entusiasmo humano como colaboración en todos los sentidos.*

*El nuevo Presidente, don José Ventosa Palanca —al que deseamos muchos éxitos en su mandato— dijo en su discurso de toma de posesión: «Albert Mosella ha posat al servei del Centre tota la seva fe, el seu entusiasme, el seu temps, despeses elevades i un treball infinit. No es pot trobar un President amb l'abnegació i la total entrega que Albert Mosella ha tingut pel Centre».*

*Al rendir homenaje a su labor, agradezcamos también el esfuerzo y dedicación de los señores Benedé, Ullés, Roca y Griful, que cesaron al mismo tiempo que el señor Mosella y que, con él, colaboraron en la Junta Directiva del «Centre Excursionista de Catalunya».*



Sobre un paisaje desértico destaca, a la derecha de la fotografía, la cumbre de M'Gum de 4.071 mts. de altura. Foto: J. Ventosa.

FRANCISCO OLVERA

## MONTAÑAS DE MARRUECOS

# Ighil M'Gum

Un insistente repiqueteo de nuestro despertador, marcó el comienzo a las 3.15 de la madrugada del día 19 de julio de 1966, de la excursión que culminaría con la ascensión al Ighil M'Gum de 4.071 metros. Este día era esperado con mucha ilusión desde el comienzo de los preparativos para nuestro Campamento en los montes Atlas, máxime cuando éramos varios los que no habíamos pasado de los 4.000 metros; esto, junto con el poco de aventura, daba a este día un cúmulo de alicientes fuera de lo normal.

Rápidamente fueron ultimados los paquetes y mochilas que formaban nuestra expedición: tiendas, sacos de dormir, mochilas, víveres (incluyendo reserva).

Hasta las seis no se presenta nuestro guía Said y las cuatro caballerías contratadas. Llegan hasta nosotros y nos sonríen, pronuncian "salam" y ¿qué tendrán estas sonrisas casi infantiles y tan sinceras, que disipan nuestro mal humor por su tardanza? Les indicamos nuestra carga para ser distribuida entre las respectivas caballerías y después de obsequiarnos con un coro de exclamaciones y gritos, nos enteramos de que las cuatro caballerías son impotentes para cargar todo nuestro material. ¿No será chantaje? Añadimos dos caballerías más a nuestra reata y la prontitud de su aparición nos

confirmó que ya estaban preparadas.

La pista que discurre de Tabant, nuestro campamento base a Aguti, es completamente llana con muy buen piso y excelente panorama; el sol, nuestro futuro enemigo, estaba más elevado en el horizonte de lo que nos hubiese gustado. Tenemos a nuestra izquierda todo el valle de Ait Buguemez como una mancha verde, en contraste con lo despoblado de vegetación de las próximas alturas; pasamos por diminutas poblaciones, constituidas por dos o tres casas a lo sumo, en las que aparentemente no vive nadie, aunque nos creemos observados desde las ventanas superiores. De vez en cuando, nos cruzamos con algunos jinetes; siempre no faltó un saludo, colaborado con una franca sonrisa y una elevación de la mano.

Llegamos a Aguti, que como un remanso de verdor nos invitaba desde lejos. Aprovechamos su sombra (es notable el contraste del verdor de sus árboles, con los grises circundantes) y aliviados de los ardores del sol, contemplamos el camino andado por donde unas pequeñas nubes de polvo y las voces de nuestros muleros, ensayando una más o menos rítmica canción, nos indican la próxima llegada de lo que llamamos "el grueso de nuestra expedición".

Una vez cruzado Aguti, entramos en un verdadero desierto al fondo del cual, y entre calinas, podemos ver la entrada del desfiladero que, con una marcada dirección sur, creemos nos facilitará la entrada al valle de M'Gum. El Said nos indica la apremiante necesidad de proveernos de agua en todos los recipientes que tengamos, ya que más adelante solamente encontraremos unas fuentes de agua salobre.

En una barranca, aprovechando la sombra de una de sus paredes, almorzamos. Nuestro buen Said, junto con sus acompañantes, empezaron lo que designamos la guerra de la mermelada, ya que su consumo por ellos dejaría complacido a un fabricante de estas conservas.

Pasamos este prolongado desierto, con el sol apretando de firme sobre nuestras espaldas. Nada notable tengo que referir de este paso; solamente la marcha lenta y el calor. Entramos por fin en la desembocadura del desfiladero, en el que con sorpresa comprobamos discurre un caudaloso río o Asif, que por la información que tenemos es el Arus. Probamos el agua, comprobando que es perfectamente potable, ante la extrañeza de nuestro buen Said, que al ver sus afirmaciones sobre la salobridad de esta agua, en peligro de ridiculizarse, prueba él mismo el agua y muy serio nos indica: "es salobre". Lentamente ascendemos siguiendo por un marcado camino por la



En el camino de aproximación al M'Gum.
Foto: J. Ventosa.

parte derecha de este río; pasamos por alguna casa situada en los mejores terrenos aprovechables para el cultivo y naturalmente somos la espectación de estas gentes.

Al doblar un recodo de este camino vemos una cima con algunos manchones de nieve: es el M'Gum. Sobre las doce del mediodía llegamos al pie del Irhil N'Ikkis, el sol está en su zénit y aprieta despiadadamente, pero en un recodo encontramos un bosquecillo de boj, a cuya sombra nos confiamos, para dejar pasar lentamente el tiempo, que repartimos comiendo y hablando en espera del paso de los ardores solares. Son las tres de la tarde, cuando nuestro Said nos indica que debemos dejar este desfiladero para encaramarnos hasta un collado situado al este de nuestro vivaque, ya que por otra parte este desfiladero se estrecha considerablemente, hasta impedir el paso. Todo el paisaje que nos rodea tiene proporciones descomunales, verdaderamente estamos en Africa. Salimos de nuestras madrigueras provisionalmente instaladas bajo los bojes y empezamos la ascensión al collado de Tizi Azdremt n'ait bu Ulli, el que definitivamente nos dará paso al valle de M'Gum.

Ascendemos lentamente. Grandes estratos de sal a flor de tierra, dan al paisaje un aspecto lunar, mientras las formas circundantes pierden sus perfiles, por efectos de la refracción de la luz. Superamos estas alturas, llegando a una meseta de considerables proporciones, salpicada de alguna sabina de gran tamaño. Esta meseta me recuerda los paisajes que hemos admirado en algunos documentales centro africanos, sobre grandes extensiones o sábanas rebosantes de alta hierba y salpicadas de achaparrados árboles. Frente a nosotros, las alturas del Ighil Igudamén, con el collado que intentamos superar y nuevamente enpezamos la dura ascensión para cruzar este collado situado a unos 3.300 metros.

Una anécdota sobre el paso de este collado, es que nuestras caballerías tenían que ser descargadas antes del paso, debido a su estrechez, cargándolas nuevamente una vez efectuado aquél.

Desde esta pequeña brecha ¡qué maravilla de paisaje! Tenemos todo el grupo M'Gum a nuestra vista y delante del mismo, otro grupo inferior, el Ighil Tiniurín, cuya altura de 3.020 metros nos cierra nuevamente el paso al M'Gum, contando que para atravesar esta cadena tenemos que perder 700 metros, en un descenso casi vertical y que nuestras mulas superarán atizadas con gran concierto de gritos y golpes.

Tenemos a la vista una región completamente atormentada, de unas proporciones desmesuradas. En el M'Gum distinguimos perfectante tres circos glaciares, con restos de nieve adornando sus laderas y estudiamos nuestra ruta para la mañana siguiente, que preveemos será larga, debido a los continuos "sifones" que tendremos que superar, para efectuar la aproximación a la base de nuestra cima. No distinguimos desde aquí ninguna corriente de agua y empezamos el descenso, al fondo de este barranco donde corre un pequeño riachuelo, el Asif Ifutén, a cuyos lados montamos el campamento, aprovechando unos pequeños llanos.

Rápidamente cae la noche en estas latitudes. La transición del día a la noche se efectúa rápidamente. La luz se debilita; el circo de montañas circundantes son solamente una siluetas de un color gris plomo; sus cimas de color anaranjado por la acción de los últimos rayos de luz, dan al paisaje una grandeza inusitada; calladamente nos miramos y un silencio inolvidable desciende sobre el campamento; la poca luz natural es sustituida por la de una hoguera de matojos que nuestros muleros encienden para calentarse. Queda roto el silencio por las lánguidas notas de unas canciones indígenas; no las entendemos, pero son para nuestras mentes una nana que nos invita al sueño.

Las cuatro de la mañana es una hora excelente para los montañeros. Salimos de nuestras tiendas con un escalofrío, ya que la temperatura es muy baja, mientras por oriente apuntan los primeros rayos de luz. Con el grito de ¡al M'Gum! sacudo las tiendas de mis compañeros (por algo me llamaban "el almuecin") y pronto en el pequeño campamento reina una gran actividad, Said y sus muleros nos miran con sus grandes ojos, pues no comprenden nuestra afición por las altas cumbres y a nuestras explicaciones contestan con un "Ahaaaa..." Tomamos un pequeño refrigerio, galletas, ovomaltina caliente, mermelada; en fin todo está dispuesto, somos nue-

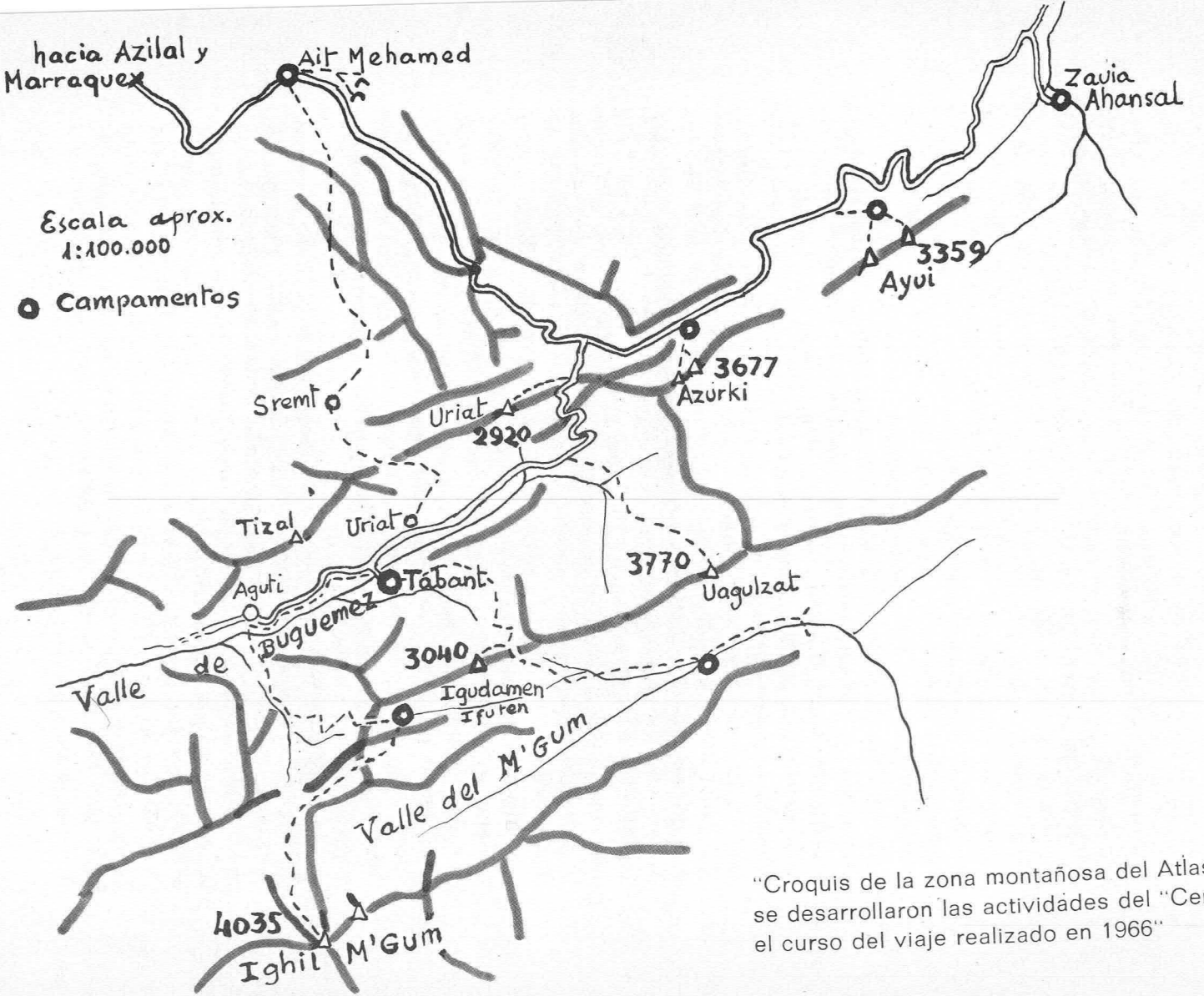


"Croquis de la zona montañosa del Atlas donde se desarrollaron las actividades del "Centre" en el curso del viaje realizado en 1966"

ve los que emprendemos la ascensión a M'Gum junto con los muleros Cinco de nuestros compañeros quedarán en el Campamento. Nunca les agradeceré bastante el hecho de que para prevenir posibles complicaciones, tanto en nuestra marcha a la cima, como para guardar nuestro campamento, se quedasen "en reserva".

A la misma salida del campamento teníamos que situarnos a 3.020 metros, o sea la cima muy plana del Tiniurín, y para ello teníamos que remontarnos 600 metros de una forma súbita. Cada uno cargaba su equipo personal, además de las provisiones correspondientes, reserva de las mismas y agua. Lentamente y a paso de caracol, ascendimos las inclinadas pendientes; la luz aumentaba por momentos, coronando las altas cimas del mismo color anaranjado que la noche anterior y un ligero viento nos ayudaba. Ganadas las redondeadas cimas del Tiniurín, el paisaje tiene nuevamente grandes proporciones y delante, la cadena del M'Gum con toda la magnificencia de sus tres circos perfectos, que se abren ante nuestros maravillados ojos. A nuestra derecha, la meseta en cuyo seno están las fuentes del Tesot y a nuestra izquierda, todo el valle del M'Gum, la montaña que tiene proporciones que anteriormente no habíamos visto, por lo que nuestro entusiasmo crece por momentos. Doblamos a nuestra derecha (Oeste), con el fin de superar los últimos contrafuertes que nos impiden llegar a la base de nuestra cima, al tiempo que un airecillo fresco alegra nuestra marcha. Llegamos al collado de Tizi Prubuma n'u m'sud, situado al pie mismo de M'Gum donde encontramos un pequeño cercado construido con piedras, que seguramente se utilizará para el ganado. Estamos en la cabecera del valle que da nombre a la región y en el centro del mismo, observamos unas agujas de piedra solitarias, como un desafío a nuestros escaladores. Descargamos las mochilas; solamente subiremos dos a la cima, con unas pocas provisiones, nuestras cámaras fotográficas y nuestros anoraks para el viento.

La cara por la que iniciamos la ascensión al M'Gum, presenta dos planos inclinados con una profunda torrentera en su centro. Estos planos tienen una inclinación aproximada de 45°, siendo casi en su totalidad descompuestos. Después de habernos repuesto ligeramente, emprendemos la fuerte subida; el sol aprieta de firme empezando a notar la altura y el calor sofocante. Uno de nuestros compañeros, en una de las reuniones manifiesta sus deseos de quedarse, debido a que no se encontraba en condiciones para completar la ascensión; otro se brinda para acompañarle, haciendo con ello un bello gesto que demuestra el compañerismo de nuestro grupo,



El último campamento antes de emprender la definitiva ascensión a la cumbre culminante del M'Gum.
Foto: J. Ventosa.

pues me consta que tenía condiciones para efectuar la ascensión, y ganas no le faltaban al muchacho. Un fuerte viento nos sacude constantemente, lamentando la pérdida de dos sombreros que rápidamente fueron sustituidos por pañuelos y nos ponemos los anoraks ya que el calor se ha tornado repentinamente en frío. Las rachas que recibimos son heladas; la cima está próxima y nos agrupamos con el fin de llegar todos a un tiempo.

De pronto, no tenemos ya ante nuestros ojos el color gris de la piedra descompuesta y admiramos un extensísimo panorama lejano; hemos llegado a la cumbre;son las 13,45 h. del 20 de julio; nos abrazamos y vivimos un momento de viva emoción. Las fotografías de rigor; unas frutas secas calman nuestro escaso apetito; llenamos un libro de firmas cedido por nuestro CENTRE para esta cima y lo colocamos entre unas piedras. Tomamos unos sorbitos de "pomelo" que llegamos a odiar, debido a la gran provisión qúe llevamos para sustituir al agua y que nos deja la garganta con gusto áspero.

Emprendimos el regreso con el mejor ánimo y con el optimismo propio de haber alcanzado la cima, con relativa facilidad. Superamos la zona del viento situándonos más bajos que las cumbres circundantes y de pronto, un bochorno espantoso: las piedras caldeadas al máximo por el sol del mediodía, lanzaban sobre nosotros su calor agobiante. El descenso se efectuó a gran velocidad por la descompuesta "pedrera" que creaba zonas en que éstas eran casi arena. Nuestra meta era llegar cuanto antes a las mochilas y a una reparadora sombra.

Nos reunimos con nuestros compañeros que nos esperaban en el collado; no disponíamos casi de agua, pero en una barranca descubrimos una cueva que nos brindó sombra y una de nuestras compañeras encontró agua lo que fue una bendición, ya que se trataba de una fuente que nace y muere en 20 metros. Nos saturamos de líquido; nos refrescamos las caras y brazos, comimos a la sombra de la "balma" nuestras abundantes provisiones y charlamos animadamente sobre las incidencias pasadas.

No relataré la monotonía del largo regreso, marchando en fila y cantando con la alegría de nuestra misión cumplida. Caía la tarde, las sombras nuevamente marcaban profundas formas a nuestro alrededor; divisamos nuestro campamento, avanzado, donde las diminutas tiendas daban su nota de color. Nos vieron y, para darles anticipadamente la noticia, estallamos en un ¡hurra! que por tres veces atronó el espacio.

Llegamos casi de noche; una hoguera de matojos alegraba el campamento, donde nos felicitamos todos por el éxito de la ascensión al Ighil M'Gum, verdadera empresa de todo el equipo.

Al día siguiente emprendimos el largo descenso hacia el campamento base de Tabant. El objetivo principal de nuestro campamento de alta montaña en el Atlas, había sido felizmente logrado.



GRUPO QUE ALCANZÓ LA CUMBRE DEL M'GUM:
Carme Fox, Emili Lladó, Francesc Olvera, Josep Canals, Josep Font, Juan Roca y Teresa Valls.

LLEGADOS HASTA LAS INMEDIACIONES DE LA CUMBRE:
Josep Plá y Salvador Franco.

# *ADDENDA*

## *Otras actividades del viaje Atlas 66*

### ASCENSIONES

AZURKI (3.677 m.). — Desde el collado Tizi n Tisili. Del 17 al 21, sucesivamente por todos los miembros del grupo montañero y de escalada.

UAGULZAT (3.791 m.). — Vía normal. Día 23. Fernando Abella, Hermenegildo Carreté, Carmen Fox.

### ESPELEOLOGIA

CAMPAÑA ESPELEOLÓGICA (Primera campaña realizada por un equipo espeleológico nacional, en tierras africanas). — Campamento instalado en Ait Mehamed. Zona caliza jurásica a unos 2.000 de alt.

Exploración del *Ifri n'Tuaya* (río de 3 a 5 m. de ancho y de 1 a 2 m. de profundidad, seguido 2 km.). Su boca de entrada se trata de una Cueva Sagrada (ver *Espeleòleg* del C.E.C., núm. 2, marzo 1967, pág. 67).

*Ifri de Dar el Caid.* De extraordinario interés.

*Ifri Subils-Godoy* (En memoria). De grandes dimensiones y con un río subterráneo. Descubrimiento de un nuevo coleóptero.

*Aghablu Nualus.* Surgencia intermitente de la que se recorrieron 400 m.

Componentes: Enrique Oltra, Esteban Petit, Carlos Ribera, Juan Senent, Montserrat Ubach. Intervinieron además en algunas exploraciones J. M.ª Camarasa, Juan Créixams, Enrique Franch y Ramón Viñas.

JOAQUIN BORDONS SERRA

DOS VALLES PALLARESES

# La coma de Burg y el valle de Santa Magdalena

## II

### EL VALLE DE SANTA MAGDALENA

*Aspecto, situación y comunicaciones.*

En acusado contraste con la configuración abierta y en forma de anfiteatro de La Coma de Burg, descrita en la primera parte de este trabajo, (I) el valle de Santa Magdalena, conocida también por Ribalera, se nos presenta en forma alargada, estrecha, con las dos líneas de cumbres bien próximas y algunos afluentes que forman a su vez valles aislados.

En este valle resulta difícil la penetración y asentamiento humanos; los únicos pueblos existentes se encuentran en la parte inferior, originándose en el centro del valle un estrechamiento tan absoluto que impide toda comunicación con la mitad superior. De esta forma resulta más fácil alcanzar la cabecera desde otros puntos, siguiendo las pistas forestales que cruzan altos collados desde Farrera, Civís o La Seu, que siguiendo el curso natural del río. De ahí también que los habitantes de Montenartró y Romadriu rara vez pisen el alto valle, viviendo completamente ajenos a cuanto sucede aguas arriba.

Siendo un valle que se abre en dirección a la Pallaresa, su mejor acceso lo tiene desde ésta y aunque los medios regulares de transport público deben abandonarse en Rialb o Llavorsí, en cualquiera de éstos pueden hallarse taxis que nos sitúen fácilmente en Montenartró, primera población de Ribalera. A pie, se tardan unas dos horas desde el inicio de la pista. La distancia de Montenartró a Rialb es de unos 14 km. De Llavorsí hay unos 15 km. De Sort dista 19 y de La Pobla de Segur, 46 km.

(1) Véase MONTAÑA n.º 108-109 (Marzo-Junio 1967).

*Relieve*

Lo dicho para La Coma de Burg es válido para Ribalera por lo que respecta a la constitución del suelo. Como valle vecino a La Coma y con límites comunes, la dirección general de las sierras es también de NE. a SO; cerrando la cuenca del río, que es dominada desde la cabecera por el Pico o Bony de Salòria, dos líneas de cumbres que se mantienen a una distancia bastante constante. Entre el Salòria y la desembocadura del río existe un desnivel de 2.030 m.

El Bony de Salòria (2.789 m.), punto culminante del relieve, enlaza con el eje pirenaico por un contrafuerte que se desprende del Pico de Medacurva, junto a la frontera. Desde el Bony de Salòria, vértice entre Vall-Ferrera, el valle de Os y Ribalera (por el norte las aguas van a parar a Vall-Farrera, por el E. a Andorra por medio del río de Os y por el S. al río Santa Magdalena), la sierra desciende rápidamente y en el cercano Pico de Sebollera ya sólo alcanza 2.583 m., siguiendo con 2.572 m. en el Cuvil y 2.515 m. en el de Mániga, ya conocido. Después de Mániga los límites con La Coma, ya descritos en la primera parte, son: Coll de Mániga, Ras de La Font Negra, Coll de So, montaña de Farrera, collada de Juberri, montañas de Mallolís y collada de Cabrils y pico de Ordossa.

A destacar que dicha cadena, que por el costado de La Coma conocemos cubierta de bosque en su mayor parte, lo cual parece suavizar sus formas, por el lado de Ribalera, orientada al sol, aparece descarnada y abrupta en alto grado adquiriendo en algunos lugares una gran verticalidad.

La sierra que circunda a Ribalera por el lado E. y S. desciende directamente desde Salòria al collado de Conflent (2.150 m.) para volver a elevarse hasta el Bony de Trescul, de cumbre aplanada (2.405 m.); sigue por las cumbres más bien suaves del pico de Servellá (2.396 m.), El Llempu (2.021 m.), Sant Bartomeu (2.062 m.), perdiendo suavidad; Cap de la Devesa (2.132 m.), Illeres (2.041 m.), rodea el dilatado Ras de Conques (1.907 m.), sube a Mongetes (2.031 m.) con vista al amplio y soleado valle de Castellbó, Turó de Roc Roi o pico de Solanell (2.009 m.), coll de La Basseta (1.700 m.), punto más bajo de la sierra, La Culla (1.953 m.), De aquí va limitando por el norte las Comes de Rubió alcanzando alturas superiores a 2.200 m., efectúa un viraje hacia el sur abriéndose la cuenca hasta el Tossal de l'Orri o de La Coma de Rubió (2.439 m.) para volver a estrecharse y morir en la Pallaresa siguiendo el Serrat de Aolo (1.776 m.), dejando fuera el caserío de Roní.

Esta cadena, formada en general de grandes masas de esquistos de diversa naturaleza, pero muy exfoliados, no presenta grandes desniveles si exceptuamos el espacio comprendido entre Salòria y el Bony de Trescul entre los cuales se abre el collado de Conflent. Anotemos que en una extensión tan considerable como la que existe entre El Llempu y el rellano de La Culla (unos 16 km.) el desnivel máximo total no pasa de 430 m., desnivel que si exceptuamos el puerto de La Basseta, único punto que no alcanza los 1.800 m. queda reducido a menos de 300 metros, lo cual da clara idea de los pocos altibajos de este parte de sierra. Referencia aparte merece La Basseta, dilatada llanura cubierta de bosque y recorrida por diversas pistas forestales en la que se abre el puerto, punto más bajo de esta sierra y de toda la cuenca del río Santa Magdalena exceptuando la salida natural del valle; este paso o puerto es el más importante entre el Pallars y el Alto Urgell y la extensión del bosque nos ofrece la impresión de un maravilloso parque natural.

*Hidrografía*

El ría Santa Magdalena desemboca en La Noguera Pallaresa entre Rialb y Llavorsí, en el lugar denominado La Moleta, cerca del km. 120 de la carretera comarcal 147 de Balaguer a Francia.

Por su trazado longitudinal adquiere la categoría de un auténtico río de alta montaña, con características de un torrente joven, impetuoso y constante. Alcanza aproximadamente una longitud de 25 Km. desde su más alejado arroyo, y una superficie de cuenca de unos 115 Km.$^2$ en forma alargada de NE. a SO. siguiendo la orientación de las sierras. Esta configuración alargada de la cuenca hace que sus afluentes sean de escasa longitud y ofrezcan grandes pendientes.

El río se inicia con buen caudal en el alto valle de Conflent, después de unirse varios barrancos que descienden de sus respectivos collados, en el lugar de La Molina, a unos 1.700 metros. Quizá el más importante de esos barrancos que lo originan es el de Mániga; dándose la coincidencia de que los dos principales cursos de agua de La Coma y de Ribalera nacen a ambos lados del collado de Mániga separados por unos 400 metros. Al de Mániga se une el de Sebollera y a ellos los de Salòria y Conflent, ya juntos, dejando formado el curso fluvial que, en rama única, sale del alto valle para emprender una dirección de norte a sur hasta que al juntársele por la izquierda el torrente de Girení efectúa un cerrado viraje en ángulo recto hacia



La reconstruida ermita de Santa Magdalena en la parte alta del valle del mismo nombre. Foto: J. Tous.

el oeste tomando una trayectoria general de E. a O. que no abandonará ya hasta su desembocadura.

El de Girení, que nace junto a la frontera de Andorra, es uno de los afluentes más importantes que recibe desaguando por un valle tan ancho como el del Santa Magdalena. Más abajo, a los pies de la ermita de Santa Magdalena, vierte sus aguas por la derecha el barranco de Bedet, descendiendo por estrecho curso y fuerte pendiente. Poco después de recibir el de Bedet, al estrecharse las dos laderas, el valle queda casi estrangulado formando un corredor estrechísimo y salvaje que apenas deja paso al agua; el bosque que cubre las laderas llega hasta el fondo con vegetación exuberante, haciendo de este tramo el más impenetrable de su curso, aunque pueda recorrerse tras múltiples dificultades y penoso esfuerzo, manteniéndose tales características hasta las cercanías de Romadriu.

A mitad de su curso vierten por la derecha del río las impetuosas aguas del barranco de Tressó, que con 5 Km. de recorrido es el más importante de cuantos afluentes recibe, teniendo interés tanto

por la selvatiquez de su último curso como por la anchura de su cabecera que permite la ubicación de importantes bordas y cultivos, propiedad de Farrera. Más abajo y también por la derecha recibe el accidentado barranco de Cabrils que se abre paso por encajonado curso y se precipita por alta cascada; su valle es de gran pendiente y en él se encuentran varias bordas. Los dos últimos son valles elevados que deben precipitarse por notables rupturas de pendiente para verter al principal cuyo nivel de base es muy inferior.

Finalmente, bastante antes de la desembocadura vierten por la izquierda los barrancos de La Basseta y La Pega, últimos de importancia, con características muy diferentes de los anteriores. Los de la derecha forman valles independientes de cierta amplitud y alargado curso, mientras los de la izquierda son más breves, encajonados, sin formar valle y escondidos entre la espesura del inmenso bosque que atraviesan.

*Fuentes y manantiales.* — En las frescas hondonadas de los bosques de Santa Magdalena y Sant Joan de l'Erm se originan numerosas fuentes que en algunos lugares manan abundantes y en otros constituyen regueros entre la hierba, contribuyendo todas ellas a engrosar los barrancos de La Basseta, La Pega y otros y manteniendo la humedad que fertiliza los bosques más importantes de la comarca.

La fuente más notable y que siempre ha gozado de gran fama es la de Sant Joan de l'Erm, que se halla delante de las ruinas del antiguo santuario formando dos chorros de gran fuerza. A poca distancia de las ruinas y en dirección a La Basseta se encuentra la Font del Bosc, como la anterior de agua muy fresca. En el mismo puerto hay una fuente que toma su nombre, y, en general, todos los barrancos cerca de sus fuentes contienen aguas excelentes.

*Vegetación*

Al tratar del valle de Santa Magdalena no puede silenciarse la extraordinaria importancia de sus bosques y la justa fama que han alcanzado.

Entre los del lado derecho deben citarse los bosques de Juberri y Castanás, cerca de La Coma; los de Valluguera y Paio en el valle de Tressó; la masa forestal de las Estarnades, próxima a la ermita de Santa Magdalena y, finalmente, los bosques de Conflent, que en la ladera oriental del Bony del Collar forman impenetrable selva; predominando en ellos el pino negro y pino silvestre y algunas ex-



Panorámica sobre Montenartró y la parte inferior del valle de Santa Magdalena
Foto: E. Esteve.

celentes colonias de abedules, con magníficos ejemplares; todos ellos propiedad de los municipios de Tirvia y Farrera, aunque ubicados en el valle de Santa Magdalena.

Pero más importantes todavía y de los más extensos de nuestra región son los bosques umbríos que quedan fuera de las demarcaciones de los citados ayuntamientos: los bosques de Sant Joan de l'Erm, Santa Magdalena y Gireni ocupan toda la vertiente izquierda del río extendiéndose sin solución de continuidad desde las laderas del barranco de Gireni hasta las del Tossal de l'Orri, cubriendo el terreno desde el lecho del río hasta los límites de las sierras. Dicha masa forestal es extraordinaria y formada por pino negro en la parte superior y pino albar (pi rojal) debajo, alternando con ellos gran cantidad de abetos de todas las medidas; el sotobosque es también rico y espeso, compuesto principalmente de brezo, escobas y el clásico y abundante rodondendro; hinojo, fresas, etc. y en los lugares más húmedos líquenes, musgo y plantas trepadoras. Se trata de una de las reservas forestales más ricas de Cataluña y en unos 20 kilómetros se mantiene en formación compacta. En ella hemos podido medir recientemente, entre La Basseta y las ruinas, troncos de más de 3 metros y medio de circunferencia y estimado alturas superiores a los 25 metros; habiendo constatado esperanzados, en diversos parajes, la existencia de una gran cantidad de abetos jóvenes que parecen asegurar la supervivencia del bosque.

*Población*

Sólo dos núcleos de población se encuentran en el valle, ambos en la mitad inferior del río: Montenartró y Romadriu. Pertenecen al ayuntamiento de Llavorsí, partido judicial de Sort y arciprestado de Sort. Ambas poblaciones son citadas en el Acta de Consagración de La Seo de Urgel del año 839, nombrando sus castillos y otros desaparecidos del valle.

El territorio del valle se reparte entre los municipios de Farrera, Llavorsí, en casi toda su ladera derecha, y toda la parte izquierda entre Castellbó, Civís, Ars, etc.

*Montenartró* (1.299 m.). — Constituyó municipio separado y en la actualidad tiene alcalde pedáneo. Se halla elevado sobre la orilla izquierda del río, dividido en dos grupos. Tiene escuela nacional y dos posadas 70 habitantes. Iglesia dedicada a Sant Esteve, a cargo del cura de Rialb. Una buena pista le comunica con el valle de la Pallaresa.

*Romadriu* (1.346 m.). — En lugar muy agreste y solitario junto a la ribera derecha del río, aguas arriba de Montenartró, con el que enlaza por un sendero, única comunicación del caserío. Tiene 15 personas. Aunque no tiene posada puede encontrarse comida y alojamiento en una de las dos casas habitadas. La iglesia, muy pequeña y antigua, tiene por patrón a Sant Martí. Bastantes cabezas de ganado. Junto al río existió una farga.

*Bordas.* — Sin poder citarse como pueblo, en la cabecera del valle se encuentran las bordas de Conflent, habitadas tres cuartas partes del año, trasladándose la gente a Os para pasar lo más crudo del invierno. Estas bordas se encuentran a los pies del Salòria y del collado de Conflent, a unos 1.800 metros de altura. Estas y las de Tressó, situadas a unos 1.665 m. en la cabecera del barranco de Tressó, son las más importantes. Pero no faltan otros grupos de bordas junto a los barrancos de Cabrils, Bedet, las de Els Quasos, Civís, etc. El total de esta clase de edificios esparcidos por el valle supera el centenar.

*Vías le comunicación*

La pista que penetra hasta Montenartró se desvía de la general en el Km. 118, entre Rialb y Llavorsí. Más arriba de Montenartró no existe más que un camino para llegar a Romadriu que discurre a poca distancia del río.



El nuevo santuario de Sant Joan de l'Erm en la parte oriental del puerto de La Basseta.
Foto: E. Esteve

Desde el mediodía llega una excelente pista forestal hasta La Basseta, con varias penetraciones por el bosque, procedente de Castellbó y el Segre, que facilita el acceso al nuevo santuario de Sant Joan de l'Erm. De otras pistas forestales existentes no vale la pena hablar, pues no pueden recomendarse, aunque es interesante la de la Basseta al viejo Sant Joan de l'Erm que continúa en dirección a Montenartro, hacia Roni y el valle de la Pallaresa.

Por la parte alta del valle encontramos las que comunican Tirvia y La Coma con Santa Magdalena y Conflent, y estos lugares con Ars y el Alt Urgell, que pueden utilizarse con cierta prevención. Así, desde la Seu puede accederse al refugio de Conflent aunque la ruta no sea fácil ni cómoda.

*Alojamientos y refugios*

Hemos mencionado los dos hostales de Montenartró, en los cuales puede hallarse comida y cama y adquirir algunas provisiones; también es posible pernoctar y comer en una de las casas de Romadriu, aunque con menos garantías y con el máximo de rusticidad.

Nos queda por recordar el uso eventual de las numerosas bordas, mucho más útiles en este valle que en La Coma por su mayor extensión, compensando en parte la falta de lugares habitados en la mitad superior del valle.

La mejor base de excursiones se halla en las Bordas de Conflent, en donde la F.C.M. habilitó una de las bordas convirtiéndola en refugio. Este refugio, denominado "Salòria", es el último edificio que se encuentra en Conflent, a 1.880 m. sobre el nivel del mar, facilitando el enlace entre La Seu de Urgell y Vall-Ferrera, así como entre el Pallars y Andorra y asegurando un cómodo pernoctar a todo caminante que le puede proporcionar incluso aprovisionamiento en caso de apuro.

El refugio consta de dos partes: una planta baja libre, con capacidad para 8 personas, en la que se puede encontrar una mesa, bancos, paja, hogar y leña, con un hacha para reponerla. Y otra parte cerrada, compuesta de dos pisos, capaz para 12 personas, con literas y amplio hogar comedor y los utensilios necesarios para preparar comidas, calentarse y descansar. Las llaves quedan en poder del cuidador que habita en otra borda, facilitándolas mediante pago de una módica tarifa. En caso de apuro, él mismo puede proporcionar algunos víveres.

*Excursiones y otros atractivos*

Las excursiones a programar son incontables y de todas las características. Al final hemos escogido unos itinerarios que consideramos suficientes para conocer el valle.

Dada la escasez de poblaciones es muy difícil encontrar restos interesantes y las casas, excepto su antigüedad, no ofrecen el atractivo de algunas de La Coma de Burg por la mayor pobreza general del valle. Pero no falta algún edificio curioso y algún resto románico y hasta posiblemente prerrománico en Romadriu y al entrar en el valle, en Roní.

En la confluencia del barranco de Bedet con el Santa Magdalena, se encuentra la capilla que ha dado nombre al río, reedificada

en 1959, para sustituir a la que se hallaba completamente arruinada. La importancia de esta capilla radica en su estratégica posición a mitad del valle y junto al camino que une a Tirvia con La Seu, verdadero descanso para el caminante en bellísimo paraje.

En Conflent existe una capilla sumamente primitiva y abandonada entre las bordas. Otra capilla a la que acuden muchos montañeses, pero sin nada de particular, es la de Sant Miquel, encima de la última revuelta del río, entre Roní y Montenartró.

Intencionadamente hemos dejado para el final el santuario de Sant Joan de l'Erm, que ha sido durante siglos el principal motivo de conocimiento de Ribalera. En la actualidad se puede hablar de dos Sant Joan de l'Erm: el viejo, el sentimental, el de las ruinas y de las fuentes milagrosas; el del Pallars, en fin. Y el nuevo, el moderno, el de perspectivas turísticas, el de Castellbó y La Seu. Y entre uno y otro dos épocas y una enconada pugna de intereses (1).

Del viejo santuario, destruido por un incendio y demolido por el tiempo sólo queda un informe montón de ruinas en maravilloso



Ruinas del viejo santuario de Sant Joan de l'Erm en la actualidad.
Foto: E. Esteve.

(1) Véase "Montaña" N.º 57 (Septiembre-Octubre 1958) pág. 178 a 180

marco de bosques inmensos y las dos fuentes que nos recuerdan que el Santo Precursor había escogido este lugar. La reconstrucción, demorada durante años, se ha efectuado a una hora de distancia, fuera del valle de Santa Magdalena, en la parte meridional del puerto de La Basseta y a escasos pasos de éste. Actualmente es una capilla de moderna fábrica, espaciosa y exhibiendo esbelto campanario de atrevida línea. Está al cuidado del párroco de Castellbó quien guarda la llave. El acceso se efectúa desde la carretera de La Seu a Castellbó, que sigue hasta el santuario por una excelente pista forestal que atraviesa el pintoresco y soleado Valle de Castellbó hasta el mismo puerto de La Basseta.

Con todo, el gran atractivo del valle es la naturaleza selvática que encierra, en la que se conjugan unos bosques inmensos, unos barrancos bravíos, unos recorridos fluviales de gran belleza y emoción y unas cumbres que, como las de Salòria, Cuvil y Tossal de l'Orri, no desmerecen en alcance panorámico de otras más elevadas.

En Ribalera se pescan truchas, aunque no sea un río propiamente rico en especies. Y se puede cazar desde el huidizo isard y el raro gallo salvaje, escasos, hasta el jabalí y las abundantes zorras, liebres, conejos, águilas, etc., etc.

## ITINERARIOS

Por los mismos imperativos de espacio que nos han constreñido a limitarnos en todo momento en estos trabajos de divulgación reduciremos el número de itinerarios a los de mayor interés y que puedan situarnos en los lugares más característicos del valle.

I. — *De Rialb a Roní, Montenartró, Romadriu, barranco y bordas de Tressó y coll de So.*

Entrada en el valle desde la importante población pallaresa para enlazar con el itinerario VI de la primera parte, visitando los dos pueblos de Ribalera y penetrando por selváticos y pintorescos parajes.

0 h. 0 m. — *Rialb* (725 m.). Interesante población que cuenta con buenas fondas y hoteles y tránsito continuo. Se sale por la carretera, dirección aguas arriba.

0 h. 20 m. — *Puente sobre la Pallaresa.* Antes del Km. 116 la carretera pasa el puente quedando al lado izquierdo del río, iniciándose un camino carretero a la derecha que se sigue entre cultivos y llegando a

1 h. 15 m. — *Roní* (1101 m.). Se encuentra frente a Sant Romá de Tavérnoles, en la orilla opuesta del río. Existe una pista que permite llegar en vehículo a Roní directamente desde la carretera. Es un agre-

# CENTRE EXCURSIONISTA DE CATALUNYA

## MAPA DE LA REGION DE LA COMA DE BURG Y EL VALLE DE SANTA MAGDALENA

ESTARÓN · AIDÍ · TERBEU · TIRVIA · MONTESCLADÓ · GLORIETA · ALENDO · FARRERA · MALLOLIS · LLAVORSÍ · BESAN · ARAÓS · AINET DE BESAN · ALINS · BORDES DE BIRÓS · BORDES DE BURG · COMA DE BURG · BORDES DE CONFLENT · CAPJIFONS · COMA DE SETURIA · PORT DE CABÚS · Pic de SETÚRIA · Pla de Redó · Borda de SETURIA · TORRE DE CABÚS · Coll de la BOTELLA · Coll del MUNTANER · OS DE CIVIS · Pont de la SEDA · ROQUES Negres · Pic d'OS · Pont d'ENFORC · CANOLIC · BISSISARRI · PRAT DE TUNYO · CIVIS · ARDUIX · ASNURRI · ARS · ARGOLELL · S. JOAN FUMAT · LA FARGA DE MOLES · ESTELARENY · SEIX · SOLANELL · ALBET · SANTA CREU · SENDÉS · ELLENT · S. JOAN DE L'ERM NOU · S. JOAN DE L'ERM RUINES · SANT ANDREU · BERRUIS · MONTENARTRÓ · ROMADRIU · S. ROMÀ DE TAYÈRNOLES · VALADREDO · LA MOLETA · A RONI · PEDRES D'ADLO · PLETA DE LA CREU · SERRAT GROS · MONT DE TRES COMUNS · COMA NEGRA · COMARCA DE L'ORRI · A TOR 3 Km · A ANDORRA · 1 Km 4 Km A PAL i ERTS · 3,5 Km. A SANT JULIA · 2 Km A SANT JULIA · 4 Km A LA SEU D'URGELL · 9,5 Km. Per LESERES TURBIAS i CARMENIU · 3 Km A CASTELLBO · 2,2 Km · 7 Km ARABELL

### SIGNES CONVENCIONALS

- LIMIT D'ESTAT
- LINEA CONDUCCIÓ ELECTRICA
- CARRETERA
- PISTA
- CAMI O CORRIOL
- CRESTA OROGRAFICA

ESCALA. 1:50.000

JOAQUIM BORDONS i SERRA

gado de Rialb, pequeño, de calles empinadas y sucias y un centenar de personas. Tiene un pequeño hostal y aunque está fuera del valle de Santa Magdalena, su proximidad a la entrada le hace útil para iniciar excursiones. Se sale del pueblo por la parte alta, junto a la iglesia, por la carretera que llega por esta parte y al llegar al primer recodo se toma la pista de Montenartró, a la derecha, aproximándose al río Santa Magdalena.

1 h. 30 m. — *Pista de Montenartró.* Terreno muy pizarroso, llegando hasta una hondonada por la que desciende un barranco.

1 h. 47 m. — *Barranco de La Ramiosa.* De abundante caudal, cruza la pista para desembocar en una revuelta del río, junto a una pasarela. Se sigue por la pista.

1 h. 55 m. — *Barranco de Escaners.* Como el anterior, desciende del Tossal de l'Orri. Poco después del barranco se pasa por debajo las líneas de alta tensión. Tras viraje a la derecha la pista empieza a elevarse.

2 h. 50 m. — *Montenartró* (1299 m.). Situado en terreno abrupto dominando el fondo del valle. Hasta aquí pueden circular vehículos sin dificultad.

Se sale de Montenartró por el camino de Romadriu que al principio efectúa un descenso para mantenerse luego llano y a una misma distancia de la orilla izquierda del río. Se salva el barranco de La Pega y pronto se ven junto al lecho del río algunos prados y huertos, pero el sendero, que sigue a un mismo nivel, no se abandona.

3 h. 50 m. — *Puente de Romadriu.* Se encuentra enfrente del pueblo. El sendero baja al río, atraviesa el rústico puete y por fuerte rampa entra en el caserío.

3 h. 55 m. — *Romadriu* (1346 m.). Muy solitario y con la mitad de las casas en ruinas. En este camino de acceso a las casas se hallan dos fuentes.

Descendiendo por el mismo sendero se vuelve a las proximidades del río, dejando el puente a la derecha sin traspasarlo, remontando el curso fluvial por la orilla derecha.

4 h. 00 m. — *Pasarela.* Se atraviesa el río por sencilla pasarela y se va siguiendo un sendero bien marcado que planea por la orilla izquierda. Se entra en selváticos parajes sin abandonar el sendero.

4 h. 50 m. — *Palanca.* Se encuentra antes de la desembocadura del barranco de Tressó; se cruza el río que forma pequeño rellano y se toma el sendero que viene desde la palanca. Este se eleva y penetra por lugares boscosos y llenos de roca, aproximándose al barranco que pasa hundido a la derecha.

Antes de tomar este sendero, puede llegarse hasta la desembocadura del barranco de Tressó, que forma un bello paraje a propósito para un buen remojón en verano. Enfrente puede admirarse la espesura del bosque.

5 h. 00 m. — *Barranco de Tressó.* El lecho del barranco queda hundido a medida que el sendero se eleva por su orilla derecha. Más tarde termina la cuesta y entre bosque espeso se llega al nivel del barranco en zona umbría.

5 h. 25 m. — *Pista forestal de Tressó.* El sendero desemboca en la pista en zona de grandes explotaciones forestales (bosque de Raio). Por la pista se atraviesa el barranco varias veces, que se va abriendo y formando algunos prados entre el bosque. Finalmente, tras un últi-

mo estrechamiento del valle y fuerte subida, aparecen las bordas con aspecto de pueblo.

6 h. 10 m. — *Bordas de Tressó* (1665 m.). En paraje abierto y solitario. Cultivos abundantes de cereales. Lugar muy soleado en el que acostumbran a abundar las moscas del ganado, que pasta en verano por las laderas. Se toma el camino de Coll de So en dirección NO dejando atrás las bordas. La cuesta es fuerte hasta el collado, cruzándose la pista forestal que también sube, pero que ha de efectuar grandes revueltas.

7 h. 05 m. — *Coll de So* (1865 m.). De ahí puede bajarse a Farrera.

II. — *De Roní a la Capilla de S. Miquel, Ruinàs de Sant Joan de l'Erm y Santuario nuevo.*

0 h. 0 m. — *Roní* (1101 m.). Como en el itinerario anterior, se sale por la parte alta del pueblo yendo a encontrar la pista forestal. La pista de Montenartró pasa más baja.

0 h. 5 m. — *Atajo.* Se inicia cuando la pista efectúa un fuerte viraje a la derecha y se empareda momentáneamente. Se trata de un marcado camino de herradura, pedregoso.

0 h. 17 m. — *Retorno a la pista.* Por ella se asciende. Por unos momentos y a través de la sierra próxima se alcanza a ver la Pica d'Estats y el Monteixo en la Vall-Ferrera. Se efectúa una curva pronunciada y poco después se puede ver la

0 h. 35 m. — *Capilla de Sant Miquel* (1280 m.). Oratorio abierto junto a la pista. Su condición le convierte en interesante refugio en todo momento. Lugar sin particular interés. Se sigue por la pista.

0 h. 50 m. — *Barranco de La Ramiosa* (1320 m.). Baja muy impetuoso, debiendo atravesar el agua que cruza la pista. Encima se yerguen las Piedras de Aolo y por el fondo se puede ver la pista de Montenartró y el río.

1 h. 5 m. — *Camino de Roní a Sant Joan.* La pista avanza en pleno bosque, en elemental trayecto de unos 3 Km., para enlazar con la de Sant Joan de L'Erm. El camino de herradura antiguo sigue la misma dirección de la pista, a un nivel casi constante y llegando a un barranco.

1 h. 10 m. — *Barranco de Escaners* (1400 m.). Baja por estrecha hondonada y con mucha agua. El camino va ascendiendo con cierta regularidad y se puede seguir fácilmente a pesar de que está cubierto de ramas por el poco tránsito. Se va saliendo del bosque, rodeando el Pla de Sant Pere, viendo más abajo el pueblo de Montenartró. Se cruzan las líneas de conducción eléctrica y algo separados del bosque de coníferas que queda a la derecha se transita entre arbustos y abedules. Finalmente se encuentra la pista.

1 h. 55 m. — *Pista de Sant Joan de l'Erm.* Se empiezan a ver cultivos. Por la pista se pasa cerca de ellos y nuevamente de las líneas eléctricas. Cerca de una de las torres metálicas llega a la pista el camino que viene de Montenartró.

2 h. 25 m. — *Cruce con el camino de Montenartró.* Por esta parte acostumbra a verse en verano alguna pleta para guardar las ovejas. Siguiendo adelante por la pista se pasa un selvático recodo por el que baja impetuoso barranco.



Contemplando la Vall Farrera desde la cumbre del Salòria. Al fondo, en la neblina, los "más de tres mil", Sotllo y Pica de Estats.
Foto: J. Bordoms.

3 h. 0 m. — *Barranco de La Pega* (1670 m.). Bello y selvático paraje en pleno bosque, por donde el agua baja con fuerza y atraviesa la pista. Recientemente había un refugio forestal y algunas chabolas para la explotación del bosque, cuyo estado actual no puede garantizarse, pero pueden ser de utilidad. Excelente agua para beber. Atravesando el barranco se deja a la izquierda un ramal de pista que desciende. Sigue el bosque.

3 h. 20 m. — *Puerto de Sant Joan* (1715 m.). Lugar saliente de la sierra que forma un pequeño paso. Ante nosotros se abre la extensa explanada del antiguo Santuario. Se deja una pista poco visible a la izquierda.

3 h. 25 m. — *Sant Joan de l'Erm* (1700 m.). Ruinas. Paraje abierto rodeado de bosques. La pista atraviesa por el centro de las ruinas. La fuente queda a la izquierda. Se sigue por inmensos bosques de pinos y abetos gigantes hasta una bifurcación de pistas. Se toma la de la izquierda con ligera bajada. Terreno bastante llano.

4 h. 27 m. — *Coll de La Basseta* (1700 m.). Bellísimo paraje que con sus alrededores forma inacabable selva. Desde el mismo puerto y en dirección sur se ve en seguida entre los árboles la nueva capilla.

4 h. 30 m. — *Nuevo santuario de Sant Joan de l'Erm* (1690 m.). Flamante capilla de bella y sólida construcción. Enfrente y cerca se halla una fuente. Propiamente este terreno ya no pertenece al valle de Santa Magdalena. Desde aquí puede llegarse a Sant Andreu (Castellbó) en 1 h. 30 m. de bajada por la pista, y en menos de 2 h. a Montenartró o Romadriu.

III. — *De Coll de So a Santa Magdalena y Conflent*

Enlazando con el itinerario VI de la primera parte, magnífico recorrido por los parajes más interesantes de la mitad superior de Ribalera.

0 h. 0 m. — *Coll de So* (1865 m.). Tomando un sendero en dirección N desde el collado se va a buscar la pista, que se encuentra algo más elevada.

0 h. 5 m. — *Encrucijada de pistas* (1925 m.). El sendero se junta a la carretera, así como la pista forestal que sube desde Tressó. Se va siguiendo hacia la derecha contorneando la cabecera del valle que se abre a nuestra derecha, con las bordas al fondo.

0 h. 35 m. — *La Creu de Bedet* (1961 m.). Altura culminante del recorrido y magnífico paisaje. En este punto se toma la pista que se introduce por el valle de Bedet en dirección a levante, dejando un camino a la izquierda y otro a la derecha. Se entra en terreno cubierto de vegetación que imposibilita tomar atajos. Tras algunas revueltas de la pista, la dirección se modifica hacia el sur, acercándose al fondo de un estrecho valle y llegando a un llano herboso junto al río Santa Magdalena.

1 h. 35 m. — *Capilla de Santa Magdalena* (1550 m.). Reconstruida en 1959. Paraje acogedor con caseta forestal inmediata, rodeado de bosques de pinos y abetos. Se sigue por la pista remontando el río y dejando al poco rato otra a la derecha que asciende al Ras de Conques y conduce a la Seu. La pista va descendiendo hasta el nivel del río, cuyo cauce se ensancha.

2 h. 5 m. — *Río de Gireni* (1600 m.). Desemboca por un valle ancho. Se atraviesa el torrente y la pista gira hacia el norte siguiendo el curso del río principal. El terreno es bastante abierto y sin bosque, el río discurre con más lentitud y para cruzar otro torrente, más hondo, se efectúa un recodo penetrando en un pequeño valle.

2 h. 20 m. — *Bordas de Jussá* (Civís). Se pasa por delante de estos edificios y se vuelve al valle principal; nuevamente aparece el bosque y surge la altiva silueta del Pico de Salòria enfrente. Se deja a la izquierda una pista que va a cruzar el río y sin dejar la orilla izquierda se llega al alto valle de Conflent.

3 h. 30 m. — *Refugio de Conflent* (1880 m.). Al aparecer el grupo de bordas, con aspecto de pueblo, se va ascendiendo por el barranco de Conflent que desciende por la derecha, cruzándolo por una pasarela y llegando al Refugio, que ofrece acogedor abrigo.

IV. — *Del Collado de Mániga a los picos de Cuvil, Savollera y Salòria*

Variante del itinerario I de la primera parte, con objeto de alcanzar las cumbres más altas del valle. Recorrido sin árboles ni agua. Excelentes panorámicas.

0 h. 0 m. — *Coll de Mániga* (2280 m.). Desde el collado se empieza a faldear en dirección nordeste, procurando ganar altura, rodeando el pico de Mániga, para alcanzar un pequeño paso próximo. Terreno ondulado, herboso, pero sin árboles.

0 h. 20 m. — *Pequeño collado* (2430 m.). Muy ancho y llano. Buen panorama sobre la Vall-Farrera. A partir de aquí conviene ir por la cresta o cerca de ella, pues las laderas ofrecen una gran pendiente y terreno descompuesto (tarteres), que haría más difícil la marcha. De esta forma se vencen un par de alturas consecutivas, ligero descenso y llegada al

1 h. 10 m. — *Pico de Cuvil* (2572 m.). De forma cónica y muy pedregoso, situado en la parte de la sierra más adentrada hacia la Vall-Farrera, se obtiene la mejor panorámica de la parte fronteriza de ese valle y de Cardós y muy completa sobre todo el Pallars. En rápido descenso se alcanza un collado más pronunciado.



Visión, desde el refugio de "Salòria" hacia el Ras de la Font Negra, collado y pico de Màniga.
Foto: J. Bordoms.

1 h. 30 m. — *Portarró de Savollera* (2432 m.). Amplia abertura por la que atraviesa un camino de Conflent a Tor y Vall-Farrera. A los pies, por la parte meridional, se forma una laguna en un alto rellano, origen del barranco de Savollera. Cerca del Portarró llegan los únicos pinos del recorrido, raquíticos y aislados.

1 h. 55 m. — *Pico de Savollera* (2583 m.). Menos destacado y airoso que el de Cuvil, forma un lomo pedregoso dificultando la bajada al próximo collado. Fuerte pendiente por el lado septentrional.

2 h. 5 m. — *Coll de Finestres* (2550 m.). La divisoria de las aguas forma una cresta con mayor pendiente por el lado norte. La silueta del Salòria se presenta con toda su altivez a la derecha. Se empieza la ascensión atacando el Pico directamente. El desmoronamiento de los esquistos sobre el terreno hace más difícil la subida a medida que va quedando atrás el collado, pero a pesar de esta dificultad se alcanza la cumbre sin mayores complicaciones. El grosor de la «tartera» es muy considerable.

2 h. 35 m. — *Pico o Bony de Salòria* (2789 m.). Forma esbelto cono y termina en una pequeña plataforma rematada por un montículo de piedras, alguna hierba y flores alpinas. Es un mirador privilegiado del Pirineo por su posición algo aislada de las grandes cumbres. Se alcanza a ver desde las tierras aragonesas hasta las montañas andorranas y desde los límites de la Vall-Farrera hasta el Cadí y Boumort; Aneto, Encantats, Boí y Arán, los gigantes de la Vall-Farrera y las cercanas tierras andorranas. Inigualable panorama del valle de Santa Magdalena.

V. — *Del Refugio de Conflent al Pico de Salòria*

Esta ascensión por el barranco de Finestres, además de ser la más fácil, ofrece la ventaja de encontrar agua hasta mitad del recorrido.

0 h. 0 m. — *Refugio «Salòria»* (1880 m.). Se sale por el camino que conduce al pie de las bordas y por delante de los edificios tuerce a la derecha y empieza a remontar el barranco de Finestres o de Salòria. El camino carretero atraviesa el barranco, pero al llegar a las bordas situadas más al norte se puede tomar cualquiera de los senderos que rodeando algunos cultivos ascienden por las empina-

das laderas. Subida por el lado izquierdo del barranco, evitándolo. Vencida la parte más estrecha de éste, resulta fácil seguir junto al lecho con pocas variaciones. Algo más arriba, aparece una zona de vegetación con algunos pinos enanos. Ascensión penosa.

0 h. 35 m. — *Ultimos pinos negros.* Dichos árboles, cerca del barranco, en terreno accidentado, son la única sombra que puede hallarse durante la ascensión, por lo que se recomienda madrugar. Pasado este punto puede seguirse por donde se quiera, aunque siempre aparece más rocoso el lado izquierdo del barranco y más verde y suave el de la derecha. La subida es monótona, llegando a una zona verde debajo del collado que forma pequeña hondonada. Desde aquí se alcanza con facilidad aquél, pudiendo poco antes de llegar al mismo desviarse hacia la derecha para atacar ya el pico.

1 h. 40 m. — *Coll de Finestres* (2550 m.). Desde aquí, seguir Itinerario IV hasta la cumbre.

2 h. 10 m. — *Pico de Salòria* (2789 m.). Ver Itinerario IV.

VI. — *De Romadriu a La Basseta y Sant Joan de l'Erm Nou*

Breve recorrido forestal para trasladarse de la pintoresca población al nuevo santuario.

0 h. 0 m. — *Romadriu* (1346 m.). Se baja al río para encontrar el puente y cruzarlo, siguiendo por la orilla izquierda en dirección contraria del agua, tomando un sendero que se separa de la orilla elevándose en dirección al bosque y penetrando en él a cierta altura. Buen camino. Más adelante, y en pleno bosque, aparece una bifurcación: se toma el ramal de la izquierda que asciende poco y va contorneando el terreno que luego se abre a la derecha, por donde discurre el barranco de La Basseta. Bosque espeso. El camino llega al lecho del barranco.

0 h. 40 m. — *Pista de La Basseta.* Al llegar al barranco, el camino desemboca en la pista forestal, viéndose unas chabolas y árboles cortados. Por la pista se remonta la barrancada, situada en el corazón del bosque de Sant Joan de l'Erm. La cuesta se acentúa y girando finalmente a la izquierda aparece el inconfundible llano de La Basseta.

1 h. 20 m. — *Puerto de La Basseta* (1700 m.). Alcanzado este punto y siguiendo la pista que continúa la dirección de la que se venía siguiendo, se alcanza el Santuario.

1 h. 25 m. — *Nuevo Santuario de Sant Joan de l'Erm* (1690 m.). En los límites del Valle. Véase Itinerario II.

## FE DE ERRATAS

En la sección de «Itinerarios» correspondientes a la Coma de Burg, publicados en el número anterior de «MONTAÑA» (n.º 108-109), y concretamente en el itinerario I y el párrafo «2 h. 10 m. — *Bordes de Burg* (superiores)» (pág. 313), dice: «... procurar que el barranco quede a nuestra derecha», cuando en realidad debe decir: «... procurar que el barranco quede a nuestra izquierda y el pequeño cerro de color claro a nuestra derecha».

ORIOL DE BOLÓS

# L' Estany de Sant Maurici en perill

La lectura de molts dels articles que apareixen referents a la qüestió del Parc Nacional d'Aigües Tortes i St. Maurici és depriment. Ho és per diverses raons. Primerament perquè fa suposar que, a desgrat de les garanties que han estat donades, subsisteix el perill de profanació de la vall de Sant Maurici. En pocs anys la plaga de les urbanitzacions desordenades ha malmès pràcticament tot el litoral i li ha fet perdre una part considerable del seu interès turístic —no ens enganyem amb una visió de les coses limitada a allò que és immediat. Ara la malura s'estén a muntanya i ataca precisament, per a començar, l'únic tros dels Pirineus catalans que ha obtingut un estatut especial de protecció del paisatge.

Sembla mentida que la gent encara no hagi comprès que urbanitzar un paisatge natural és fer que aquest paisatge deixi d'existir. Resulta raonable que les urbanitzacions turístiques se situïn a prop dels llocs pintorescos i interessants, però no ho és gens que les cases es facin damunt mateix del paisatge que ha merescut admiració o en els seus voltants immediats. El record de tants de bells indrets que s'han transformat en vulgars barriades de torretes ens hauria de fer reflexionar.

La preservació de la vall de Sant Maurici és molt important en ella mateixa, però el plet actual presenta encara un altre aspecte que augmenta notablement la seva transcendència i fa que la solució que li sigui donada hagi de tenir una profunda repercussió. Els esforços que es fan arreu per a la conservació de la natura perdrien una gran part de llur sentit si no hi havia garantia que tota superfície que hagi estat posada per l'Estat o per altres corporacions públiques en règim

de reserva restarà perpètuament defensada contra qualsevol intromissió. La simple possibilitat de tornar a jutjar allò que ja ha estat jutjat deixaria en situació inestable tots els Parcs i Reserves existents o que puguin ésser fundants en temps esdevenidors, els quals, en aquest cas, a la llarga no podrien resistir les pressions determinades per apetències particulars. Ja és anòmal que ens haguem de veure obligats a donar arguments per oposar-nos a actuacions que constitueixen infracció evident de normes obligatòries. Ho seria molt més, però, que una decisió presa amb lleugeresa minés els fonaments d'una de les grans empreses collectives que ha iniciat la humanitat del nostre segle i ens fes avergonyir davant el món sencer. No podem entrar a discutir el caràcter dels interessos privats que es juguen a Sant Maurici, els quals, mentre no hi hagi proves en contra, voldríem considerar com a respectables. És just, certament, que si algú ha sofert perjudicis injustificats, rebi la compensació material adequada. Seria improcedent, en canvi, que falsos sentiments de compassió conduïssin a fórmules de compromís que no sols afectarien tot el futur del Parc Nacional, sinó que constituirien un precedent gravíssim per al dia de demà.

També ens ha de preocupar el grau d'ignorància i la manca de sensibilitat en relació amb la problemàtica general de la conservació de la natura que ha estat manifestada en ocasió de la polèmica de Sant Maurici. Potser no hi ha gaires més aspectes de la vida cultural en què la nostra societat es mantingui tant al marge dels corrents dominants en el món modern. Hem de reconèixer que, en aquest camp concret, els catalans no hem sabut, o no hem pogut, fer gaire bé, fins ara, el paper, que els historiadors ens solen assignar en llurs esquemes teòrics, de captadors avançats de les noves ideologies. Amb l'excepció dels homes de ciència, dels nuclis més selectes dels excursionistes i d'alguns pagesos, en els quals poden ésser observats indicis d'un autèntic interès per la natura, la majoria dels nostres conciutadans no veuen encara en el paisatge gaire res més que un ambient propici per a jeure o per a fer-hi fontades o bé actuacions esportives. És difícil d'escatir a qui correspon la culpa d'aquest estat anormal d'insensibilitat i d'apatia que afecta gairebé tots els estaments del país, però és urgent d'emprendre una acció seriosa i contínua per a tractar de sortir-ne.

Una petita contribució en aquest sentit, molt important en els moments actuals, seria la de difondre idees clares sobre què és en realitat un Parc Nacional. Ens permetem, per això, de dedicar alguns paràgrafs a aquest tema.



Els Encantats, en el Parc Nacional d'Aigües Tortes i Sant Maurici.
Foto: J. Vilanova.

Com que l'expansió de la societat moderna i el perfeccionament de la tècnica determinen l'alteració de superfícies de la terra cada vegada més grans i fan témer que anem pel camí de destruir totalment el patrimoni natural de la humanitat, les autoritats de la majoria dels països s'han considerat obligades a salvar de la destrossa general algunes parcelles privilegiades: les Reserves o Parcs Nacionals. En els Parcs Nacionals, que han de restar definitivament lliures de tota mena d'acció deformadora, són prohibides no solament les activitats destructives i irracionals, sinó també les intervencions d'aprofitament que en qualsevol altra superfície serien raonablement tolerades.

El manteniment d'algunes àreas intactes té una importància enorme en l'aspecte científic, car permetrà la conservació indefinida d'éssers i de conjunts naturals que, altrament, estarien en perill d'extinció, i constituirà un experiment de valor extraordinària per a la comprensió del caràcter propi de les poblacions d'organismes vivents i de llur dinamisme. Tota una sèrie d'altres raons, no purament científiques, ens porten així mateix a sentir-nos responsables de la conservació —almenys en espais limitats— de les altíssimes valors que per a l'home culte té la natura en estat primigeni.

Un Parc Nacional no és pas, doncs, un simple lloc d'esplai, ni un camp d'esports, o un negoci del qual pugui ésser esperat cap benefici a curt termini, sinó que és un santuari de la natura dins el qual l'home ha de reduir la seva intervenció a un mínim i on ha d'actuar sempre amb un respecte absolut envers tot allò que és existent. És quelcom orientat principalment vers el futur, pensant en les generacions que vindran, les quals tenen dret a conèixer com a mínim, alguns fragments de natura intacta.

Poques coses hi hauria que estigueesim en contradicció més profunda amb l'esperit que ha presidit la fundació dels Parcs Nacionals que la construcció d'habitacions humanes a l'interior de la superfície reservada o l'autorització a qualsevol empresa de realitzar-hi activitats lucratives.



ALBERTO BIETE

# El 46 Campamento de alta montaña, del C. E. C.



El lago del Portillon d'Oô.
Foto: A. Carreté.

Como cada año, se ha celebrado en 1967 una nueva edición del Campamento de Alta Montaña del "CENTRE". Se escogió para ello una región no muy conocida del Pirineo central francés: Espingo, y la dirección del campamento corrió a cargo del hoy ex-presidente de la Sección de Montaña, Lluís Puntís. Tuvo lugar del 5 al 16 de julio.

Esta nueva edición ha destacado principalmente por dos características: la dureza, motivada por la dificultad y altura de los picos a los que habíamos proyectado ascender, y por el hecho de tener que llevarnos la comida para todos los días de nuestra permanencia en Espingo, debido a no saber con certeza si podríamos aprovisionar-

nos allí. La otra nota que ha diferenciado este campamento de los inmediatos anteriores ha sido la poca concurrencia al mismo. Éramos sólo once, a los que hay que añadir a José María Sala y a sus hijos, que permanecieron con nosotros un par de días. Gracias a mosén Zayas se pudieron celebrar misas en el campamento. De ellas, quizás fue la más emotiva y la que reveló con más intensidad el espíritu montañero, la oficiada en la cúspide del pico Lézat, con un viento huracanado y a 3.107 metros de altura.

No hubo, claro está, servicio de cocina colectiva y, de vez en cuando, cansados de comer las consabidas sopas concentradas, las galletas... en fin, lo de siempre, nos consolábamos con una de las sabrosas sopas que Monsieur Brunet nos preparaba en el refugio de Espingo, del "Club Alpin Français".

A las cuatro de la mañana del día cinco estábamos en la Plaza de San Jaime preparados para emprender la marcha, rodeados por las enormes mochilas y las tiendas empaquetadas. El pequeño autocar no se hizo esperar y partimos prontamente hacia la lejana región de Espingo.

El viaje discurrió normalmente hasta nuestra llegada al Valle de Arán. Conocida es la disposición que prohibe la entrada en Francia de un autocar lleno y su posterior salida de vacío. Como consecuencia de la misma, el chófer nos dejó en Les y, con el equipaje sobre las espaldas, cruzamos la frontera. Sin embargo, tuvimos suerte, pues nos fue posible alquilar un autocar francés que nos trasladó hasta el pequeño pueblo de Oô, punto final de nuestro viaje motorizado. Reconfortados por una buena comida en la fonda de Oô, iniciamos el camino remontando el incomparable valle de Astau, cuya nota principal la da quizás el intenso verdor de sus bosques de hayas y abetos y de sus prados. Llegamos ya avanzada la tarde al Albergue de las Granjas de Astau, donde había una colonia veraniega de niños de Toulouse. En aquel sitio, junto al rio Neste, levantamos las tiendas y pasamos la noche.

El siguiente día, a pesar de no ascender a ninguna cumbre, fue a mi parecer uno de los más pesados. Tuvimos que subir todo el material hasta Espingo, a ochocientos metros más de altura, y para ello empleamos la jornada completa, pues nos vimos obligados a hacer dos viajes: el primero, con las mochilas, y el segundo, con las pesadas tiendas, cuerdas, crampones, etc...

Llegados por fin a nuestro destino, levantamos las cinco tiendas que componían el campamento en un altozano que domina el lago de Espingo, a dos mil metros de altitud aproximadamente.



Regreso al campamento situado a orillas del lago Saussat.
Foto: A. Carreté.

La región de Espingo abarca la parte alta del valle de Astau y cabecera del río Neste. Este valle comunica con el valle de Astós, y por tanto con España, por el Portillon de Oô, hermoso collado, o quizá mejor brecha, situada a 2.900 m., entre la mole impresionante del Perdiguero y el pico del Portillon. Espingo es una zona agreste, de elevados e impresionantes picos, con sus crestas salpicadas de brechas y "gendarmes", en la cual, y debido a la dureza del clima, no hay casi ni un árbol a partir de los 1.800 m. Uno de los mejores atractivos que presenta la zona es su elevado número de lagos, tales como el de Oô, con su espectacular cascada, el de Espingo, junto al cual se levanta el refugio del CAF, el de Saussat, uno de los más acogedores, etc. Durante nuestra estancia, el tiempo, a excepción de un par de días de tormenta, fue bueno; no obstante, habrá dos cosas que creo recordaré siempre de Espingo: la densa niebla que casi diariamente solía remontar el valle a partir de media mañana, y el huracanado viento que siempre soplaba y que un día abatió dos tiendas, lo cual nos obligó a trasladar al campamento algo más arriba a un lugar más resguardado tal como ofrecía la orilla del lago Saussat, encima del cual se levanta la "Vierge de Saussat", impresionante aguja pétrea de escalada extremadamente difícil.

La actividad en el campamento empezó el siete de julio con la ascensión al pico de Spijoles Desde la cima pudimos contemplar un estupendo panorama: toda la región de Espingo, Superbagnères, Puerto de la Picada, macizo de la Maladeta, Perdiguero y Posets.

Los días siguientes subimos al Pic Quayrat y al Pic de l'Hourgade y luego marchamos hacia el lago del Portillon. Cuando se hizo la presa de este lago, se construyeron unos barracones para el personal; como de esto hace ya unos veinte años, dichos barracones están completamente destartalados y sus condiciones de habitabilidad son pésimas. Unase a ello el intenso frío que una de las noches heló completamente el lago, y se comprenderá que las dos veces que pernoctamos en aquel lugar fueron de las peores noches que he pasado en la montaña. Ascendimos dos picos: el Lézat y el Crabioules. En este último, que presenta una aérea y estrecha cresta, nos dividimos en dos grupos: unos lo subimos por la arista S. y los restantes por la vía normal que, a pesar de ello, es un "couloir" de acentuada verticalidad.

Llegados de nuevo al lago Saussat, nos vimos agradablemente sorprendidos por la visita del presidente del CAF de Tolouse quien, acompañado de su esposa, se interesó por el curso de nuestro campamento.

El momento en que probablemente tuvimos más dificultades fue durante el descenso del Pic Quayrat por una canal bastante vertical. Casi desde el inicio de la bajada nos envolvió una densa niebla que nos hizo perder algunas horas. Cuando ya empezábamos a pensar en la posibilidad de un vivaque nos encontramos repentinamente, todavía no sé cómo, frente a las anaranjadas tiendas del campamento.

De esta manera nos pasaron rápidamente los días, y el 16 al amanecer, no sin cierta pena y con muchos deseos de volver a ella, dejamos la bella y abrupta región de Espingo, en la que habíamos podido gozar de unas bien aprovechadas vacaciones de alta montaña.

Albert Biel

*RESUMEN DE ACTIVIDADES*

Día 5. — Viaje desde Barcelona hasta Oô por Pobla de Segur, Viella y Bagnères de Luchon. Noche en las Granjas de Astau.

Día 6. — Traslado de todo el equipaje y las tiendas a Espingo. Establecimiento del campamento.

Día 7. — Campamento - Coume de l'Aubesque - Lac Glacé - Pic de Spijoles (3065 m.) y retorno. Ascensión por la vía normal.

Día 8. — Campamento - Valle de Arrouge - Col de Nère - Lago de Nère superior. Por la cresta hasta el pico de Hourgade (2965 m.) y retorno. Traslado del campamento a orillas del lago Saussat.

Día 9. — Lago Saussat - Pic de Cap des Hounts-Secs (2676 m.). Siguiendo la cresta hasta el Mont Arrouy o Petit Quayrat (2847 m.) - Pic de Grand Quayrat (3060 m.). Descenso con densa niebla por una canal directa, al lago Saussat.

Día 10. — Mal tiempo.

Día 11. — Por la tarde, marcha hacia los barracones del lago del Portillon de Oô.

Día 12. — Lago del Portillon - Valle inferior de Literola - Ascensión al Pic Lézat (3107 m.) por una fácil canal próxima a la Brecha de Lézat. Retorno al lago del Portillon.

Día 13. — Lago del Portillon - Valle inferior de Literola - Collado de Literola - Pic des Crabioules (3116 m.). Un grupo por la vía normal y otro por la arista S y la aérea cresta que une los picos E y W. Descenso al campamento del lago Saussat.

Día 14. — Día sin actividad de montaña.

Día 16. — Descenso a las Granjas de Astau y regreso en autocar a Barcelona.

NOTA. — Las ascensiones a todos los picos mencionados tienen una duración de tres a cinco horas aproximadamente. Para más detalles, consultar el mapa de Bagnères de Luchon, hoja número 6, escala 1/20.000, del «Institut Géographique National Français».

JOSE CLOSAS REDONNET

# El coleccionista de minerales

Un grupo de excursionistas avanza en una soleada mañana de invierno camino de la cumbre. El aire es fresco, el campo verde, algo húmedo aún del rocío de la noche. Todo ello hace presagiar la magnífica vista de que gozarán desde arriba.

De repente, en un recodo del camino, subido a una roca, en equilibrio increíblemente estable, un hombre, con un martillo en la mano derecha y aguantándose a duras pena con la izquierda, porfía por arrancar un pedazo de roca.

En el suelo una mochila, ya ajada, abierta, espera su carga. A su lado hay parte del botín: unas piedras. Dentro, unos periódicos que servirán para envolver con amoroso cuidado aquellas piedras y las que recoja después. Una a una las irá envolviendo para evitar que se rocen una con otra.

El grupo se detiene y observa con curiosidad al hombre. Este, absorto en su tarea, ni los ve. Finalmente el grupo se aleja y uno comenta definitivamente:

—"Verdaderament n'hi ha més a fora que a dins"

Terminada la ascensión, el grupo regresa después de consumir su almuerzo en la cumbre, satisfechos del panorama contemplado y con la mochila aligerada.

En el mismo recodo del camino, el hombre ha terminado su tarea. La mochila repleta ya no admite más peso y las espaldas del hombre tampoco. Haciendo un verdadero esfuerzo carga con ella y emprende la marcha.

En América llaman a estos hombres *rockhounders* y aquí buscadores de minerales o "chalados" según con quien se tropiezan.

Los veréis en la misma falda del Tibidabo, en los aledaños de La Sala, cerca de Viladrau, hurgando en las escombreras de minas abandonadas, en los riscos del Pirineo o cerca del cementerio de Caldes de Malavella.



El "Grupo Mineralógico" del "Centre" buscando baritina en los alrededores del Figaró.

Su afición, en general y salvo casos excepcionales, es admitida por su familia, pero no compartida.

Al llegar a su casa, nuestro hombre desenvuelve su carga, la limpia cuidadosamente con agua y jabón y la frota con un cepillo de púas de nilón. Lentamente va cayendo la arcilla y aparece un bello cristal ya presentido. Unas veces será cuarzo transparente por completo, otras, pequeñitos cristales verdes de epidota, otras...

Ya secos, selecciona escrupulosamente el mejor ejemplar y lo coloca en su vitrina. Previamente lo ha examinado con una potente lupa buscando pequeños cristalitos en cualquier rincón o cualquier cosa diferente e interesante.

Los ejemplares restantes le servirán para hacer cambios con sus amigos de afición.

Durante la semana preparará su salida del próximo domingo, leerá libros de mineralogía o analizará algún mineral cuya clasificación le ofrezca dudas.

Sin darse cuenta, movido por su afición, aprenderá química, geología e incluso geografía. Quizá no profundizará en estas ciencias, pero su nivel cultural se verá acrecentado con todas las ventajas que esto comporta.

Es un verdadero "hobby" el que atenaza los pensamientos de nuestro hombre.

Es un excursionista un poco especial que marcha de vacío y vuelve cargado.

Unos días andará cuatro a más horas, para llegar a lo alto de un pico donde un amigo le ha indicado la posibilidad de encontrar un pequeño ejemplar raro.

Otro día se quedará al pie de la carretera fisgoneando en una cantera.

Un domingo el peso del material recogido le hará fatigoso el caminar. En cambio es posible que otro domingo vuelva de vacío después de haber pasado el día picando.

Hombres como éste han llenado sus horas vacías con afanes diferentes del diario laborar, han encontrado ricos yacimientos o han pasado su vida hurgando en la tierra por puro placer. En cualquier caso han aumentado su "joie de vivre".

Es como una fiebre que se apodera de uno en un momento determinado de la vida. Hay a quien le ataca de joven, la "enfermedad" se hace crónica y no le abandona ya nunca. A otros les da muy fuerte, pero un buen tratamiento a base de cine, futbol u otro antibiótico de tipo parecido, les cura definitivamente. Sólo quedan entonces unos ejemplares en una vitrina que se van llenando lentamente de polvo hasta que alguien un día los tira.

Hay dos tipos de coleccionista de minerales. Uno, en general joven, recoge sus ejemplares y sólo compra aquéllos que desea tener, pero que no puede encontrar por su localización geográfica. Suele ser al que ataca la fiebre coleccionista con mayor intensidad.

Otro tipo de coleccionista, generalmente más maduro, ocupado o comodón, sólo compra los ejemplares de su colección, sin salir al campo a buscarlos.

El carácter del coleccionista de minerales encaja perfectamente con el tipo humano que se da en nuestras tierras. Suele ser individualista y si bien regalará ejemplares duplicados a sus amigos, le costará indicarles el lugar exacto donde los encontró.

Este individualismo puede ser el motivo por el cual, hasta ahora, no existió agrupación alguna de coleccionistas en nuestra tierra. Quizá tampoco la afición ha estado suficientemente extendida para dar lugar a esta agrupación.

En el "Centre Excursionista de Catalunya" nació el año pasado, dentro de las actividades de la Sección de Geografía y Geología, un "Grup Mineralògic" en el cual intentamos reunir a todos aquéllos, excursionistas o no, que sientan verdadera afición por los minerales.

Intentamos también romper este individualismo congénito. Evidentemente, si yo conozco un yacimiento de minerales y le comunico su localización a un amigo el cual, a su vez me indica otro que yo

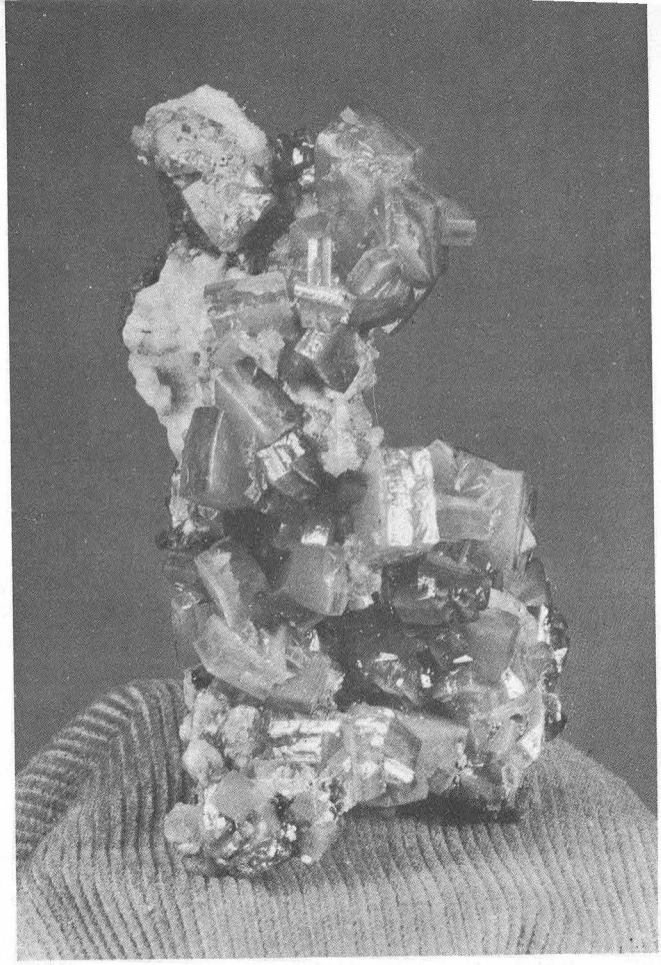

Cristales de Wulfenita.

ignoro, los dos hemos salido ganando ya que ambos conocemos ahora dos yacimientos.

Quisiéramos que estas mal pergueñadas líneas sirvieran de llamada a todos los socios del "Centre" para que nos ayuden.

Imaginad que cada vocal de excursión de cualquier Sección de la Entidad, se comprometiera a traernos una piedra, roca o mineral, en cada salida.

Unas veces este ejemplar no sería útil, pero seguramente en la mayoría de los casos merecería ser conservado. Pensad en la colección que podría tener nuestro "Centre", y en el aumento de interés que podrían tener las excursiones.

El "Grup Mineralogic" está en embrión. Empezamos ahora en realidad. Necesitamos ideas, apoyo, afición.

La ventaja de una colección de minerales, pensad en ello, es que nunca se es demasiado joven ni demasiado viejo para empezar a hacerla.

OLEGUER ESCOLÁ BOADA

# NUEVA SIMA EN EL MACIZO DE SANT LLORENÇ DE MUNT

# Avenc de la Carbonera

## HISTORIA

Esta cavidad fue descubierta en el curso de los primeros meses de 1966, por el vigilante de Castellar del Vallés, que al preparar una carbonera utilizada en años anteriores, para utilizarla de nuevo, halló el fondo de la cubeta hundido y un pequeño agujero. Avisó del descubrimiento a D. Juan Estella, del grupo espeleológico del "Centre Excursionista de Terrassa", el cual se desplazó hasta el lugar junto con D. A. Palau y M. García, y después de agrandar la primitiva abertura descendió hasta 15 metros y comprobó la continuación de la sima, el día 10 de marzo de 1966. El mismo día, por la noche el mismo equipo volvió a la sima provisto de más material de exploración y alcanzó el fondo de la cavidad.

Los días 16 y 17 de abril un nuevo grupo del C.E.T. (1) efectuó un descenso parcial a la sima.

Durante una conferencia dada en el C.E.T. sobre el "Avenc Montserrat Ubach", fueron invitados M. Ubach, A. Torné y O. Escolá, por J. Estella y otros miembros del grupo espeleológico, a una próxima exploración que pensaban efectuar a la sima, interesados ambos grupos (el C.E.T. y el E.R.E.) en establecer mutuas relaciones espeleológicas.

Así los días 7 y 8 de mayo de 1966 un equipo del E.R.E. formado por Montserrat Ubach, Carmen Tarrés, A. Torné, R. Sitjá y O. Escolá, se desplazó a la cavidad acompañado por cerca de 20 espeleólogos anfitriones del C.E.T., y se efectuó la segunda exploración total.

(1) J. Batlle, J. Prunés, E. Prat, F. Martínez, M. René y F. Lozano.

El grupo actuó en dos equipos que realizaron dos exploraciones de 9 y 4 horas de duración respectivamente. En el curso de estas exploraciones se realizó la topografía de la sima y se descubrió, tras un "ramonage" desde el fondo, un nuevo rincón de la sala terminal de sorprendente belleza, con un "gour" de unos 6 metros de longitud.

Queremos agradecer desde estas líneas el interés y amabilidad demostrados por nuestros colegas de Terrassa que nos han permitido vivir juntos unas excelentes horas de exploración subterránea e iniciar una amistad que deseamos sólida y fructífera en lo venidero.

## SITUACION

La boca se halla en la citada carbonera que le ha dado nombre, en la vertiente N de la Carena de l'Illa a unos 560 metros de altura y a unos 60 metros por encima del "talweg" del Torrent del Sot de Matalonga. O sea hacia el extremo E del macizo de St. Llorenç del Munt (cerca del Río Ripoll) y a unos 8 km. de Castellar del Vallés.

## GEOLOGIA

La cavidad se halla emplazada en la parte basal del paquete de estratos de conglomerados supranumulíticos, en una zona en la que abundan en la pudinga los cantos rodados de materiales no calizos (granito, pizarra).

## DESCRIPCION

La boca se abre en el fondo de una depresión de unos 3 metros de diámetro formado por la antigua carbonera agrandada por el hundimiento de la capa de tierra del fondo (suelo y material detrítico que recubre en este punto el conglomerado). Una abertura de 2×1 m. permite el acceso a una salita ocupada por arcilla de decalcificación y tierra arrastrada a la superficie. En un extremo se abre la boca del primer pozo de 5 metros de profundidad, de sección alargada y estructurado sobre una diaclasa E 30° N — W 30° S, agrandado hacia su parte S principalmente por un desarrollado proceso clástico. Hacia la base, sobresale de las paredes del modo típico en el conglomerado, una capa de arenisca margosa.

El piso forma una rampa hasta la boca del 2.° pozo, de 32 metros de profundidad. Hacia el SE y en el extremo de una corta prolongación existen señales de un aporte hídrico temporal, con restos de car-

bón arrastrados de la superficie. Por el 2.º pozo se descienden 13 metros después de un rellano a —5 metros hasta "La Capella", pequeño huso lateral tapizado por coladas y numerosas "banderas" de singular belleza. El pozo amplía notablemente su sección a partir de aquí, a la vez que constituye una porción morfológicamente distinta del primer tramo: se halla estructurado sobre una megaclasa de orientación N-S. A los 6 metros del fondo se alcanza un rellano que permite observar una cresta de conglomerado aislada por la erosión, y el extremo N de la diaclasa generatriz, muy decalcificado. En el fondo del pozo, de paredes recubiertas de concreción en forma de típicas semiesferas adosadas a los nódulos (3), se alcanza la "Sala dels Cavalls". Se trata de una cavidad de notables proporciones (12×6×15 m.) originada en la confluencia de la base del Pozo II (diaclasa N-S) con una diaclasa E 10º N — W 10º S. En su extremo W existe una notable colada estalagmítica de concreción muy blanca. El piso, en rampa inclinada ocupada por materiales detríticos de pequeño tamaño que recubren un sustrato de grandes bloques, conduce a la boca del Pozo III, de 6 metros de profundidad, que puede sortearse bajando por una galería lateral de 7 metros de longitud.

En la base de este tercer pozo existe una salita bajo los bloques de la "Sala dels Cavalls" y un punto de aporte hídrico fosilizado por coladas a media pared. Un descenso de 2 metros permite el acceso a una galería de reducida sección que conduce a través de otro salto a la boca del Pozo IV, de 9 metros de profundidad por el que cae una pequeña cantidad de agua. Una corta rampa desemboca en la sala final de 15×5×20 m., en la planta de la cual se abre la boca del Pozo V, de 5 metros de profundidad y cuyo fondo constituye el punto más abajo del Avenc de la Carbonera, a —80 metros.

Esta sala se halla dividida por un gran bloque alargado en una parte inferior constituida por el citado pozo y una galería de 9 metros que conduce a un punto bajo colmatado por arcilla; dos metros por encima de este punto se observa un nivel transitorio de agua (señalado por partículas de carbón y resíduos flotantes) que parece reciente. Una corta galería entre la pared y el bloque central permite un "ramonage" hasta la parte superior del bloque y a la parte superior de la sala en la que existe un depósito de agua de unos 6 metros de longitud por 1,5 metros de anchura y 1,5 de profundidad. Se observa 3 metros más arriba otro nivel temporal de agua situado 10 metros por encima del fondo del 5.º pozo con lo que el agua que debe acumularse para señalar este nivel es realmente una cantidad importante.

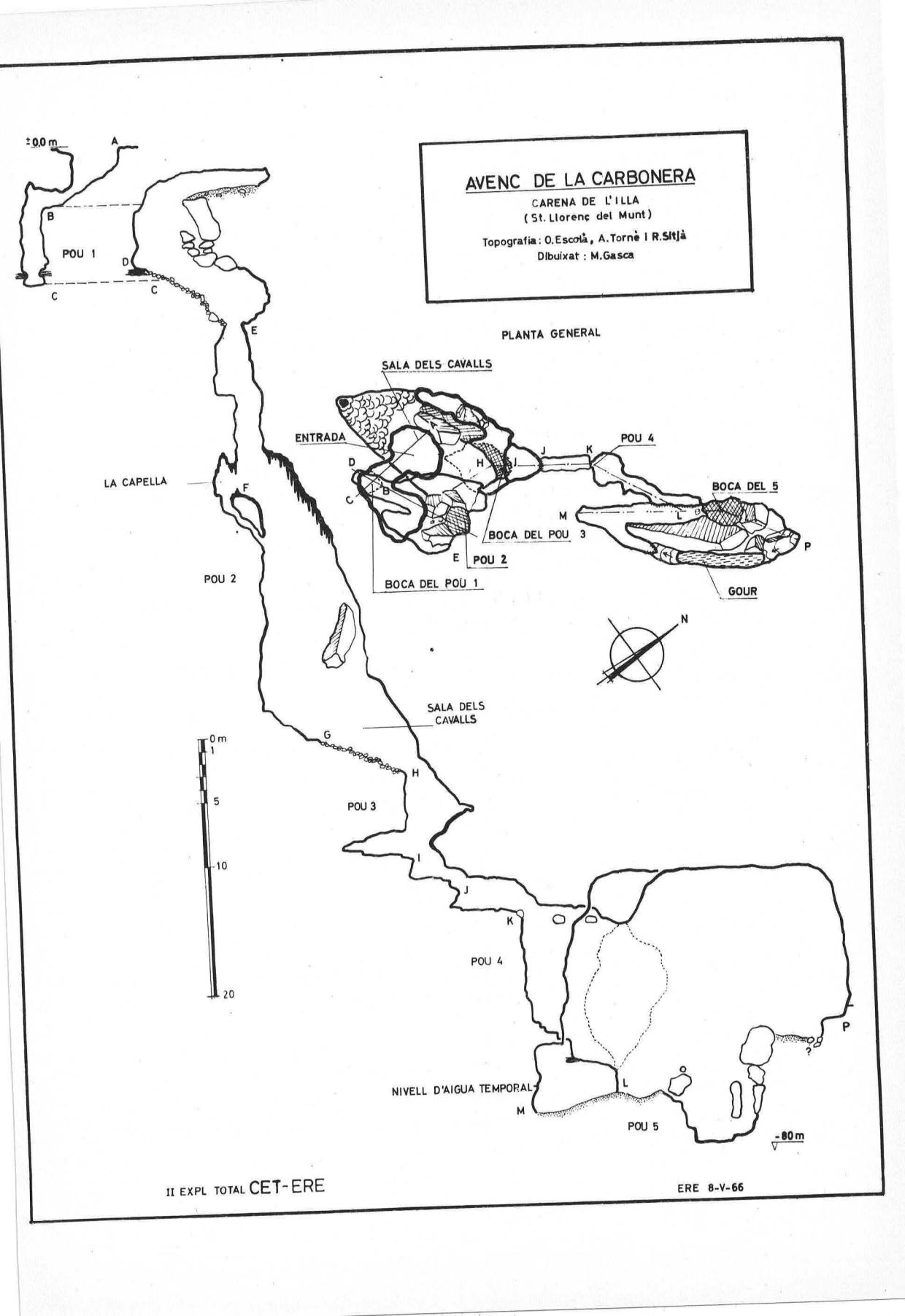
AVENC DE LA CARBONERA
CARENA DE L'ILLA
( St. Llorenç del Munt )
Topografia: O.Escolà, A.Tornè I R.Sitjà
Dibuixat : M.Gasca
PLANTA GENERAL
±0,0 m
A
B
POU 1
D
C
C
E
SALA DELS CAVALLS
ENTRADA
LA CAPELLA
F
D
H
J
K
POU 4
BOCA DEL 5
C
B
M
L
BOCA DEL POU 3
P
E
POU 2
BOCA DEL POU 1
GOUR
POU 2
N
SALA DELS CAVALLS
G
0 m
1
5
10
20
H
POU 3
I
J
K
POU 4
P
NIVELL D'AIGUA TEMPORAL
L
M
POU 5
-80 m
II EXPL TOTAL CET-ERE
ERE 8-V-66

ESPELEOGENESIS

Se trata de una típica cavidad inversa formada por conjugación de husos pertenecientes a un mismo sistema, estructurados sobre diaclasas que forman parte de los sistemas N-S, E-W y NE-SW.

Podemos descomponer la sima en las siguientes unidades originadas por erosión inversa:

POZO I. Morfología de erosión. Estructurado rígidamente sobre diaclasa. Complicado en su parte SW por un proceso clástico que ha originado la salita superior (y ha motivado a la larga la apertura a la superficie). Vemos pues, que el proceso clástico ha desplazado ya el período erosivo, precisamente en la parte más alta de la sima (cavidad de evolución relativamente avanzada).

POZO II. Huso sobre megaclasa que ha contactado por la parte superior con la parte inferior del pozo I, debido a un proceso clástico y con la "Sala dels Cavalls" por la parte inferior, por conjunción normal de husos.

SALA DELS CAVALLS. Cavidad modelada por un importante proceso clástico desarrollado sobre el primitivo huso.

POZO III. Originado por los bloques del proceso clástico de la "Sala del Cavalls".

GALERIA DE UNION entre los pozos III y IV. Circulación de agua y erosión directa que ha aprovechado una anterior pseudogalería originada por infiltraciones por una misma diaclasa.

POZO IV. Es el pozo en el que ha jugado mayor papel la erosión directa.

SALA FINAL. Típica cavidad inversa primeramente cerrada que se ha unido lateralmente al resto del sistema.

BIOSPELEOLOGIA

Material recogido (8-V-66): Tricópteros (en vías de estudio). Coleópteros (*Bathysciinae*): *Speophilus kiesenwetteri* Dieck, nueva localidad.

Esta es la segunda cita de S. *kiesenwetteri* en la zona cercana al río Ripoll, ya que a pesar de ser tan abundante en todo el macizo, no fue hallado aquí hasta hace dos años en el cercano Avenc de l'Illa (Escolà, 1-XI-64). Estas son actualmente las dos localidades más orientales del género *Speophilus*.

ESPELEOMETRIA

| | | |
|---|---|---|
| Profund. | Boca de hundimiento y galería de entrada: | 5 m. |
| | Pozo I ... ... ... ... ... ... ... ... ... ... ... ... | 6 m. |
| | Rampa ... ... ... ... ... ... ... ... ... ... ... ... | 4 m. |
| | Pozo II ... ... ... ... ... ... ... ... ... ... ... ... | 32 m. |
| | Rampa ... ... ... ... ... ... ... ... ... ... ... ... | 3 m. |
| | Pozo III ... ... ... ... ... ... ... ... ... ... ... ... | 6 m. |
| | Galería ... ... ... ... ... ... ... ... ... ... ... ... | 5 m. |
| | Pozo IV ... ... ... ... ... ... ... ... ... ... ... ... | 9 m. |
| | Rampa ... ... ... ... ... ... ... ... ... ... ... ... | 4 m. |
| | Pozo V ... ... ... ... ... ... ... ... ... ... ... ... | 6 m. |
| | *Profundidad total* ... ... ... ... ... ... ... ... ... | 80 m. |
| | Recorrido ... ... ... ... ... ... ... ... ... ... ... | 85 m. |

TECNICA DE EXPLORACION

Material necesario:

Pozo I. 5 m. elecktrón, 10 m. cuerda (debe fijarse en la superficie).

Pozo II. 30 m. elecktrón.

Pozo III. Se salva gracias a un "ramonage" lateral.

Pozo IV. 10 m. elecktrón, 10 m. cuerda (instalación en una estalagmita al iniciarse la galería).

Pozo V. 5 m. elecktrón.

"Ramonage" de 5 m. para ascender a la parte superior de la sala terminal.

El segundo pozo puede descenderse con 20 m. de elecktrón practicando un "descuelgue" en el rellano a los 5 m. de su boca y superando los 8 m. finales en "ramonage". O mejor en "ramonage" desde el rellano por una vía lateral que se inicia bajo La Capella y llega al fondo.

## BIBLIOGRAFIA

(1) ANDRÉS BELLET, OSCAR. — Sobre ciertas particularidades de la carstificación en el macizo de conglomerados eócenos de Sant Llorenç del Munt (Serra de l'Obac). *Geo. y Bio. Kart., n.º 2, sept. oct.* 1964, pp. 9-116.

(2) Karstificación en conglomerados. Su estudio en el macizo de Sant Llorenç del Munt. Serra de l'Obac. *Geo y Bio. Kart., n.º 2, sept. oct.* 1964, pp. 9-16.

(3) ESCOLÀ, O. — «*Operación Solsones*». Avance al estudio monográfico del Avenc Montserrat Ubach. *Geo. y Bio. Kart., n.º 1, jul. agost.* 1964, pp. 23-29.

(4) E.R.E. — *Centre Excursionista de Catalunya. Circular per als socis, juny* 1966, p. 106.

(5) C.E.T. — *Centro Excursionista de Tarrasa. Circular para los socios, número 122, abril-junio* 1966.

O. Escolà

FRANCISCO GURRI SERRA

*La Diputación Provincial de Barcelona ante el ambicioso plan de promoción de una de nuestras más bellas regiones interiores*

# La zona turística Guilleries-Collsacabra

*Realidades y Proyectos alrededor del Pantano de Sau*

## LA HISTORIA EMPEZO EN 1963...

Con el título de «Plan general para valoración y fomento de zonas turísticas en el interior de la provincia de Barcelona», la Diputación Provincial barcelonesa convocó en 1963 un concurso de trabajos que constituyeran el primer intento serio de establecimiento de bases para la adecuada promoción turística del ámbito interior provincial, carente hasta aquella fecha, especialmente en las zonas de montaña, de una planificación sistemática y ordenada que permitiera emprender la debida valorización de su riqueza paisajística y monumental. Se trataba en suma de fomentar un adecuado contrapeso al «boom» turístico de la zona litoral alineando en este auge a las comarcas no costeras.

Los planes de promoción turística desarrollados sobre la montaña de Montserrat y el macizo del Montseny, al amparo de la existencia de los respectivos Patronatos, con todo y ser sobremanera estimables, no dejaban de representar intentos aislados y muy concretos que mantenían al margen grandes zonas e importantes centros cuyas posibilidades reclamaban una mayor y más inmediata atención.

## CONVEPLAN, S. L. ACEPTA LA INVITACION

Una empresa de promociones y planificaciones —*Conveplan, S. L.*— se dispuso a participar en el concurso convocado por la Diputación Provincial barcelonesa. Desde el primer momento, esta firma se dio cuenta de que, al margen de consideraciones de tipo organizativo y general y de los aspectos del lanzamiento publicitario, tenía que constituir el meollo del trabajo lo que podríamos denominar el «informe técnico»: un estudio ordenado y concreto de lo que teníamos en las comarcas interiores barcelonesas, una ordenación y valoración de este contenido, y una planificación de posibles realizaciones, escalonadas en distintas etapas, para diferenciar la más inmediatamente necesario y rentable a corto plazo de las ambiciosas realizaciones a plazo más largo.

*Conveplan* me convenció para que tomara a mi cargo la parte técnica del trabajo. Le fue fácil, pues la invitación era realmente tentadora especialmente para quien, como el que esto escribe, ha vivido y vive, por razón de aficiones y trabajo, tan intensamente abocado a las problemáticas y singularidades de nuestro ámbito geográfico. Se trataba de crear sobre unos factores de valor permanente y prácticamente inamovible —monumentos y paisaje— el cañamazo de un conjunto turístico adecuadamente promocionable, trazando las líneas de un ambicioso pero realista proyecto, pues precisamente la propia dimensión y valor de los elementos puestos en juego, podían llevar al planificador a dejarse arrastrar hacia el terreno de las utópicas fantasías.

Y esperamos comprenda el lector que si hemos traído al presente trabajo este último párrafo de aire tan personal no ha sido con el propósito de arrogarnos méritos o admiraciones que estarían muy fuera de lugar, sino sencillamente para justificar que podemos hablar del tema con el debido conocimiento de causa sin el peligro de deformar ideas ajenas.

En cuanto al deseo de sacar el asunto y sus singularidades desde la opacidad de los organismos y gabinetes técnicos a la luz de esta Revista, para conocimiento de nuestros lectores, tiene en realidad un motivo muy concreto: la zona Guilleries-Collsacabra, una de las que formaban el «corpus» de la obra y sobre la que vamos a centrar la atención, constituye para nuestros excursionistas uno de los más apreciados feudos, y de las regiones más visitadas y admiradas, y en este sentido, cualquier evolución y transformación de la misma creemos que ha de interesarles sobremanera, aun a sabiendas de que al final de la lectura, sientan los excursionistas «puros» la pequeña desazón de pensar que cuanto se está intentando realizar alrededor del valle de Sau, va a robarles en parte el encanto de una original virginidad y soledad que formaba parte de sus principales atractivos, y cuya pérdida ya empezó cuando el risueño y recóndito pueblecito de Sant Romà fue cubierto por las aguas del pantano.

## SE OFRECE UN PARADOR NACIONAL DE TURISMO

A excepción del Parador construido en Aiguablava (Costa Brava) en fecha relativamente reciente, y dirigido a disfrutar del beneficio directo de una abundante masa turística aficionada a nuestro litoral, y del situado en el particular extremo del Valle de Arán, Cataluña no cuenta con ninguna instalación de este tipo en su ámbito interior. Por eso el Estado mostró el deseo de construir un Parador Nacional de Turismo en la zona interior catalana, y más concretamente en el interior de la provincia de Barcelona y como consecuencia de este deseo se puso en marcha la máquina que había de determinar su adecuado emplazamiento.

Hay tres lugares del ámbito provincial barcelonés que se sitúan inmediatamente en primera línea a la hora de establecer preferencias: Berga, Cardona y Vic. Berga es la puerta de entrada a una región de grandes posibilidades turísticas, el Berguedá; Cardona ofrece un emplazamiento de belleza imponderable en el recinto de su majestuoso castillo y está sobre la ruta llamada del Cardener y Urgellet (Barcelona-Andorra, por Manresa), y Vic une a sus valores artísticos y monumentales, su situación junto a la importante carretera N. 152, de Barcelona a Puigcerdá, que canaliza dos accesos desde Francia (Puigcerdá y el Coll d'Ares).

El complejo proceso de valoración de estos puntos, las gestiones que de ello se derivan y sus pros y contras, quédense como secreto del sumario para, entre otros motivos, no extendernos en demasía. Digamos simplemente que cuando la atención se centra sobre Vic algunos de sus prohombres que conocen nuestro plan

de valoración de la zona Guilleries-Collsacabra (pantano de Sau), vuelven a pensar en el lugar del Puig del Bac y el inmediato Collado de Terrades y hacia este lugar encaminan a los representantes de la Delegación Provincial del Ministerio de Información y Turismo.

Como no podía menos de ocurrir, especialmente el subdelegado provincial don Jesús Gorrity, se siente subyugado por la belleza del lugar y hace de éste, objeto de su más decidido apoyo. La coincidencia del punto de vista del subdelegado provincial y de las autoridades vicenses con los puntos de vista sustentados en el trabajo de Conveplan no puede sernos motivo de especial orgullo, pues esta coincidencia es el lógico resultado de cualquier estudio serio que se haga de las características y posibilidades de la zona y de su promoción más adecuada.

## LA ELECCION DEL LUGAR Y SUS MOTIVOS

Veamos, de una forma concisa, algunos motivos que a nuestro entender, obligan a fijar la atención en la espectacular península de Casserres a mitad de camino entre la Plana de Vic y el Valle de Sau:

*a)* Por tratarse sin duda de una zona que tanto por su configuración estricta, vegetación y panorámicas globales que brinda sobre el valle de Sau y los famosos «Cingles de Tavertet» destaca por encima de lo común. (En este aspecto es evidente que el llamado «Coll de Terrades» y su inmediato «Puig del Bac» ofrecen las condiciones óptimas.)

*b)* Por la inmediata proximidad al lugar de los más importantes valores arqueológicos del conjunto Guilleries-Collsacabra, entre los que destaca el Monasterio de Sant Pere de Casserres, los cuales son hoy prácticamente inaccesibles para el gran turismo y pueden ser enhebrados en conjunto.

*c)* Por las posibilidades que se abren de establecer en la zona un interesantísimo circuito interior, dando utilidad y salida a la actual carretera de Vic al valle de Sau, y permitiendo en consecuencia la circunvalación de los visitantes.

*d)* Por la singular configuración orográfica y altura de la península de Casserres cuyo lomo (Puig del Bac, Coll de Terrades) sitúa su superficie más de 100 metros por encima del nivel de las aguas del inmediato pantano, evitando todo posible inconveniente de una excesiva proximidad a las mismas y ofreciendo, en contraposición, una panorámica global sobre el conjunto del embalse.

*e)* Porque el establecimiento de la propuesta ruta de circunvalación a través del collado de Terrades, permitiría además dotar a un municipio como es el de Tavérnoles, y su agregado Savassona, de grandes valores paisajísticos y arqueológicos, de la necesaria carretera de acceso de que hoy carece, pues no puede estimarse como tal la pista existente.

Caben también otras consideraciones de carácter general que apoyan el criterio de ubicar el Parador Nacional de Turismo precisamente en el lugar elegido y dentro de la zona Guilleries-Collsacabra. Veámoslas:

1. *Rentabilidad.* — La belleza del paraje, sus valores monumentales inmediatos, la posibilidad de la práctica de los deportes náuticos (hay ya dos clubs náuticos en la zona), la pesca, el excursionismo, etc., son incentivos más que suficientes para encauzar hacia el lugar una corriente turística muy estimable. Una corriente que ya hoy, sin facilidades, propaganda organizada y puntos de apoyo suficientes, es muy importante.

2. *Mercado.* — Puede dirigirse la promoción a una eventual clientela de la provincia superior a los dos millones de personas, fuertemente motorizada y sobre la que se poseen medios de influencia y persuasión muy directos y económicamente rentables a corto plazo. La misma ciudad de Barcelona se sitúa a



La zona central del pantano de Sau, vista desde el lugar elegido para la construcción del Parador Nacional de Turismo.
Foto: J. Francés.

unos 90 kms. de la zona y está conectada a la misma por una buena carretera nacional, lo que hace el acceso cómodo y fácil.

Tampoco es desdeñable la relativa proximidad del lugar elegido para emplazamiento del Parador a la ciudad de Vic y la carretera núm. 152, de Barcelona a Puigcerdá, por donde discurre una importante corriente turística extranjera.

3. *Competencia.* — Seguimos entendiendo que la función de los Paradores de Turismo estatales debe ser fundamentalmente la de llenar los vacíos que se produzcan en el renglón hotelero por parte de la iniciativa privada, en la promoción de nuevas zonas y rutas y no la de entrar en colisión con la citada iniciativa estableciendo competencia con ella. Sería lamentable miopía situar el Parador en Vic aunque la ciudad sea ciertamente deficitaria en establecimientos hoteleros de categoría, pues lo que importa allí es estimular a la iniciativa privada dando a esta iniciativa facilidades y créditos a largo plazo, lo que ya ha sido propuesto.

## LA DIPUTACION PROVINCIAL Y LA RUTA DE ACCESO

Tras las consideraciones anteriores debemos completar la historia, y situarnos ya en el momento en que la Delegación Provincial de Turismo está dispuesta a señalar al Ministerio la península de Casserres como lugar más idóneo para la ubicación del proyectado Parador Nacional. ¿Falta algo?

Pues sí; falta algo, y por cierto muy importante. Porque para que el Parador pueda existir se necesita construir la carretera de acceso al mismo, y es evidente que el Ministerio de Información y Turismo construye Paradores, pero no carreteras, por lo que parece incluso razonable que si el Estado acepta el dispendio del importante establecimiento hotelero, sea precisamente la Diputación Provincial barcelonesa la que contribuya a la valorización turística de la zona propuesta mediante la construcción de una ruta adecuada hasta ella, más si tenemos en cuenta que, como hemos apuntado en un párrafo anterior, se trata de dotar de carretera a un municipio que carece de ella y de hacer asequibles monumentos tan importantes como el conjunto de Savassona y el monasterio de Sant Pere de Casserres.

Pese a que, de un tiempo a esta parte, las arcas de las Diputaciones, por motivos de no son aquí del caso, no andan muy sobradas de dinero, los primeros contactos sobre la posibilidad de construcción de la necesaria ruta son optimistas. Y así, en junio de 1967 gira una visita oficial al lugar el entonces Subsecretario de Turismo, don Antonio García Rodríguez Acosta, hoy Director General de Promoción de Turismo, y se da el definitivo espaldarazo al proyecto.

Anotemos finalmente, en fecha mucho más reciente, la visita a Sant Pere de Casserres del Director General de Bellas Artes, aprovechando su estancia en Vic para asistir a la inauguración de nuevas salas del Museo local, y luego, en el presente otoño, la presencia en la zona de Coll de Terrades y Puig del Bac de los técnicos del Ministerio de Información y Turismo, para proceder a los indispensables levantamientos topográficos que permitan la definitiva confección de los planos del nuevo Parador.

Un Parador que en principio, y dicho sea de paso, pretende en sus líneas fundamentales seguir la fisonomía de las grandes masías de la región y al que posiblemente no le falten tampoco, en su fachada meridional, las largas hileras de arcos de sus tradicionales y soleadas galerías.

## UN PLAN AMBICIOSO A LA MEDIDA DE UNA DIPUTACION DINAMICA

Salvo imprevistos y austeridades de última hora, todo hace suponer que al comienzo de la próxima primavera van a iniciarse las obras de la carretera a Tavérnoles-Savassona-Coll de Terrades-Sant Pere de Casserres, indispensable no sólo para el acceso al previsto Parador —cuyas obras empezarán posiblemente muy poco después—, sino para abrir al gran turismo la visita al gran monasterio románico. El comienzo del ambicioso plan de promoción del valle de Sau y sus aledaños va a ponerse, pues, en marcha y esperamos que —dada la capacidad realizadora y empuje de nuestra actual Diputación Provincial— la ruta propuesta se complemente, sin solución de continuidad, con la que desde el collado de Terrades vaya al encuentro de la carretera Vic-Sau, orillando las aguas del pantano. La apertura de estas rutas llevará al primer plano los valores monumentales de Tavérnoles, Savassona y Casserres y, especialmente por lo que a este último se refiere, a la obligada e inmediata reanudación de las obras de restauración del cenobio.

No es menos importante el hecho de que la Diputación se disponga, en la orilla opuesta del valle del Ter, al definitivo arreglo de la ruta de Santa María de Corcó a Tavertet, de valor turístico excepcional, y hay que hacerse ya a la idea de que este arreglo hará más viva la necesidad de construcción de la carretera que enlace Tavertet con Rupit, por las razones que se apuntan más adelante, en el informe técnico.

La obra es ambiciosa, pero puede augurarse a la misma, con una promoción inteligente, un éxito fulminante. Por primera vez va a establecerse de forma ordenada, en una región interior provincial, un cañamazo de servicios sobre los que se espolee a la iniciativa privada (instalaciones hoteleras secundarias, teleférico Tavertet-Pantano de Sau, etc.). Esperemos que este cañamazo básico para el ulterior desarrollo, lleve aparejada la debida vigilancia y control del mismo, evitando la especulación del suelo, las urbanizaciones desordenadas, los improcedentes edificios «singulares», cuyo nombre nos pone ya la carne de gallina y otras lacras similares. Ahora es ya el momento de pensar en todo ello, antes de que el alud de los acontecimientos nos coja desprevenidos.

Por nuestra parte, nos queda sólo por añadir que, reconociendo por descontado la valía de los equipos técnicos oficiales, nos agradaría que al entrar

en el terreno de las realizaciones, estos técnicos dedicaran un momento de atención a releer el texto que *Conveplan, S. L.* presentó en 1963 y que, en sus dos partes fundamentales («Estado actual de la Zona» y «Objetivos que se proponen») reproducimos a continuación, con muy ligeros retoques para lo que en estos últimos años ha sufrido importante cambio. Un texto creado sobre la nada, por supuesto mejorable y ampliable, pero en el que se ha procurado abundaran las anotaciones fruto del sentido común, del conocimiento del terreno y del afecto que por la zona de Guilleries y Collsacabra sentimos.



# ZONA TURISTICA GUILLERIES-COLLSACABRA

## *Generalidades*

A) SITUACION (Extremo N.E. de la provincia de Barcelona)

Inmediatamente al Norte del macizo del Montseny y en el borde oriental de la Plana de Vic, se ubica un macizo en su mayor parte granítico extendido hasta el valle del Ter. Este macizo se conoce con el nombre de Las Guilleríes.

En la parte septentrional de la zona citada, ribera izquierda del Ter, unos enormes cantiles calizos en gradería se suceden hasta alcanzar el límite de la provincia en las alturas de Aiats. Es esta la región conocida con el nombre de Collsacabra.

B) DELIMITACIÓN

Mientras la zona de Collsacabra, en su casi totalidad, pertenece a la provincia de Barcelona, la zona de Las Guilleríes se extiende por la provincia de Gerona hacia las localidades de Sant Hilari Sacalm y Osor y las alturas de Sant Miquel de Solterra y Sant Benet. No obstante, el conjunto situado dentro de los límites geográficos de Barcelona es el más importante y sus límites geográficos vienen determinados por los puntos que vamos a establecer a continuación en forma un tanto somera: Desde la sierra de Aiats, al norte de la Plana de Vic, el conjunto de Collsacabra-Guilleríes viene delimitado por la montaña del Santuario de Cabrera continuando, con un giro hacia el Este, por el «Coll de Comajoan» y el «Grau d'Olot». Abandonando la sierra que establece la divisoria de aguas entre el Ter y el Fluviá sigue hacia el SE hasta las cercanías del Santuario de La Salut y Roca Roja, donde, cruzando la carretera de Vic a Olot, desciende hacia el SO al torrente de l'Om orillando el «Cingle de Cadevall» y cruzando seguidamente la Riera de Rupit para encaminarse a las alturas de Montdois. Cruzando el Ter en su confluencia con el río Pregón, se encarama a la sierra de Las Guilleríes en dirección SE, alcanzando un punto cercano al Coll de Querós,

continuando hacia el vértice de Faig Verd y el «Collet de Vilardell». Sigue al Oeste al encuentro de la carretera de Sant Sadurní d'Osormort y de la Ribera d'Espinelves hasta alcanzar por «Coll del Buc» la cumbre Puiglagulla donde se ubica el Santuario del mismo nombre.

Los límites señalados forman «grosso modo» los lados septentrional, oriental y meridional del conjunto Guilleríes-Collsacabra correspondiente a la provincia de Barcelona. El lado occidental, en contacto con la Plana de Vic, es de difícil delimitación aunque podría fijarse, partiendo de la cumbre de Piuglagulla, por la sierra que se dirige hacia el Norte al encuentro del Coll de Romegats (paso de la carretera de Sant Julià de Vilatorta a Sant Sadurní d'Osomort), El Portell, y la cumbre dels Munts, junto al punto por donde cruza la carretera de Vic a Vilanova de Sau. Una secundaria línea de elevaciones parte dels Munts hacia Savassona y Coll de Passarelles para, cruzando el Ter, alcanzar la localidad de Roda de Ter. Desde Roda, una línea recta ideal que uniera esta localidad con la de Santa María de Corcó y el Santuario de Cabrera, completaría la delimitación de la zona Guilleríes-Collsacabra.

### C) MUNICIPIOS QUE FORMAN LA ZONA

Los municipios que forman la región Guilleríes-Collsacabra y que pertenecen a la provincia de Barcelona, son los siguientes: Masies de Roda - Agregados: Can Grau, Codol Dret y Salou. Roda de Ter - Agregado: El Carrer dels Pèligs. Sant Joan de Fábregas - Capital: Rupit. Sant Sadurní d'Osomort. Santa María de Corcó (L'Esquirol) - Agregados: Cantonigrós, San Julián de Cabrera y San Martín Sescorts. Tavérnoles - Agregado: Savassona. Tavertet - Agregado: San Bartolomé Sesgorgues. Vilanova de Sau - Agregados: Sant Andreu de Bancells, Sant Pere de Castanyadell y Sant Romá de Sau.

## *Estado actual de la zona*

### A) ELEMENTOS DE INTERES TURISTICO

a) *Relieve y Roquedo.* — Mientras la zona de Las Guilleríes presenta un relieve más bien suave, en la parte de Collsacabra, el relieve alcanza una grandiosidad superior a toda ponderación. Los movimientos que desnivelaron el territorio, basculándolo, al mismo tiempo que la fuerte erosión producida por los cursos de agua hendiendo los altiplanos, han creado un paisaje de gran variedad y con acusadas diferencias de color. Todo ello ha dado como resultado la presencia de los «cingles» o graderías y rellanos que alcanzan su máxima espectacularidad en la zona levantada inmediatamente encima del valle de Sau y concretamente por citarlo a guisa de ejemplo, en los denominados «Cingles de Tavertet».

b) *Masas forestales.* — Especialmente la región de Las Guilleríes, posee una riqueza de vegetación y una variedad en la misma muy digna de ser tenida en cuenta. Destaquemos en primer lugar la presencia de las hayas (faig) establecidas sobre los cantiles de Collsacabra y en la Riera Major (alrededores del «Molí de Bojons»). Otros núcleos importantes se hallan en la zona de Sant Andreu de Balcells, cercano al límite provincial de Faig Verd. Otros árboles cuya presencia aporta un decisivo interés al paisaje forestal lo constituyen los robles, las encinas, los castaños, los álamos temblones, los avellanos y alisos y también, especialmente por la zona de Riera Major, Vilanova de Sau y Coll de Terrades, el pino, en sus variedades de pino silvestre y pino piñonero.



El tozal de "La Força", con restos del primitivo castillo, forma una proa avanzada sobre las aguas del pantano de Sau, en las que se ve emerger la punta del campanario del pueblo desaparecido de Sant Romà.
Foto: J. Francés.

c) *Cursos fluviales.* — La región que comentamos tiene como eje el valle del río Ter. El río ha hendido el territorio partiéndolo en dos y formando magníficas gargantas rodeadas a veces de «cingles» de altura superior a los doscientos metros. Asimismo, los problemas de penetración del río han obligado a éste a la creación de magníficos meandros como el de Sant Pere de Casserres. El valle del Ter es, pues, en todo su recorrido por la zona un factor de primer orden en el paisaje.

Otros elementos fluviales decisivos en la belleza de la región lo constituyen los afluentes del Ter que en su trabajo de erosión, han creado también característicos desfiladeros o que, al tener que salvar los peldaños formados por los cantiles calizos, forman cascadas de gran belleza. En el primero de los casos, citemos la llamada Riera de les Gorgues, especialmente en un punto situado debajo de la localidad de Cantonigrós (La Foradada) y en el sector comprendido entre Santa María de Corcó y Sant Pere Pescador (Sant Martí Sescorts). En el segundo caso, debe citarse el salto denominado del Sallent, cercano al pueblo de Rupit, y aun el denominado «Salt del Cabrit», inmediato al ya citado Sant Martí Sescorts.

En la orilla derecha del Ter y en la zona de Las Guilleríes, la Riera Major, por su tortuoso discurrir y riqueza de vegetación forma parajes encantadores (Pont de Malafogassa).

No podemos concluir estas breves indicaciones sin mencionar la decisiva influencia que en la valorización del paisaje orohidrográfico tiene la presencia del pantano de Sau que, cubriendo una gran extensión del valle del mismo nombre, incluido el pueblo ya abandonado de Sant Romà, alarga su cola, aguas arriba del Ter, hasta las cercanías de la población de Roda.

d) *Monumentos.* — Son diversos los monumentos de valor arqueológico dispersos por la región de Guilleríes-Collsacabra. Además existe algún otro que sin estar situado dentro del territorio estricto de la región, cabe igualmente señalar, por cuanto se halla en su proximidad inmediata y junto a rutas de paso obligado. Los principales elementos arqueológicos con que contamos son los siguientes:

*Monasterio de Sant Pere de Casserres.* — Es, sin duda, el monumento más importante de la región y por su envergadura y singularidades uno de los monumentos románicos capitales de que disponemos. El Monasterio está situado en el extremo de un espolón rocoso, rodeado casi completamente por un cerrado meandro del río Ter que forma hoy la cola del pantano de Sau, muy encajonada. El lugar es de una belleza salvaje única.

Sant Pere de Casserres es un Monasterio instituido hacia el año 1039. Su robusta fábrica y sobriedad estructural, así como la limitación de los motivos ornamentales pregonan su antigüedad. La consagración de la iglesia se supone tuvo lugar hacia 1050. El conjunto arquitectónico es de grandes dimensiones y pese a su declive a lo largo de los años, mantiene en muy buena parte su fábrica. A partir de febrero de 1961, la construcción de una pista de acceso ha permitido iniciar trabajos de restauración con carácter esporádico. Finalizada la cobertura de una de las naves de la iglesia, destruida por un terremoto de 1428, los trabajos de reconstrucción deben dirigirse ahora hacia el ala norte del claustro, la nave de tres arcos de las habitaciones priorales, reconstrucción del refectorio, etc.

*Sant Feliuet de la Roca o de Savassona.* — Situada en un promontorio cerca de la collada de Savassona divisoria natural entre las Guilleríes y La Plana de Vic, la ermita de Sant Feliuet es un interesante templo pre-románico anterior a las modalidades importadas por los lombardos. Junto con este bellísimo templo, reconstruido con propiedad, hállanse además en el lugar o en sus inmediaciones, curiosas tumbas antropoformes, gruesas piedras con signos y grabados de ignorada significación, e importantes yacimientos prehistóricos como los de las Cuevas de las Griuteras. Asimismo, destaca la llamada Roca del Sacrificio, al pie de la ermita, con sepulturas precristianas ricas en material.

En la parte opuesta del collado se encuentra El Castell, hoy magnífica mansión señorial, y la iglesia románica de Sant Pere de Savassona. El conjunto de elementos disfrutan, por su singular situación, de una bella panorámica, especialmente hacia el profundo tajo por donde discurre el río Ter.

*Sant Miquel de Subiranes o de Serrarols.* — Situado en el camino de Santa María de Corcó al valle de Sau, trátase de un antiguo templo románico del siglo XII que conserva exteriormente toda su vistosidad y pureza original. Corona una pequeña colina con bellos panoramas sobre este sector de Collsacabra. Su fábrica ha sido restaurada.

*Otros monumentos de interés.* — Aparte de los citados, existen otros muchos monumentos de interés en la zona que describimos (Sant Andreu de Bancells, Tavérnoles, Santa Cilia, La Força, Sant Llorenç Dosmunts, etc.). En el renglón de la arqueología, algunas localidades poseen elementos de interés que citaremos en el apartado siguiente.

e) *Las poblaciones.* — Las localidades más importantes desde el punto de vista turístico situadas en la zona que tratamos son las siguientes:

*Tavertet.* — Situada en el borde del cantil calizo que se desploma verticalmente sobre el valle de Sau, por donde discurre el río Ter, ofrece una privilegiada situación que le confiere la ventaja de una panorámica de excepción sobre las tierras de Las Guilleríes. Es, sin duda alguna, la población situada en el lugar más bello no sólo por lo dilatado de su panorama, sino por la presencia inmediata de los «Cingles de Tavertet» de una verticalidad impresionante. Tavertet está situado a 850 m. de altura y es también interesante el ábside de su iglesia parroquial en cuyo interior se venera una bella imagen románica de la Virgen.

*Rupit.* — En la parte NO de la región, oculto en una depresión del terreno y casi rodeado por la riera del mismo nombre se encuentra a unos 800 m. de altura la localidad de Rupit, en parte cobijada por unas gruesas peñas en las que en otros tiempos existió el castillo. Es sin duda éste el pueblo más típico de la comarca y uno de los más interesantes de Cataluña. Sus calles tienen un delicioso aire medieval, algunas trazadas sobre la roca, desiguales y tortuosas, y orilladas de notables edificios con interesantes aleros, ventanales góticos, balcones de madera y portales adovelados en los que se ven con frecuencia curiosos anagramas. No lejos de la población, la ribera de Rupit salva el despeñadero sobre el valle del Ter con una bellísima cascada denominada «Salt del Sallent».

*Cantonigrós.* — Perteneciente al municipio de Santa María de Corcó, la localidad, gracias a la bondad de su clima constituye una excelente estación de veraneo. Cuenta además para ello con unas dilatadas panorámicas, unos bellísimos alrededores, cercanas e importantes masas forestales y algunas curiosidades dignas de ser visitadas, como «La Foradada» en la «Riera de las Gorgues».

La localidad está situada junto a la carretera de Vic a Clot y en un rellano o lomo formado por el altiplano que se extiende hacia el oeste desde el característico Montcau.

*Sant Sadurní d'Osormort.* — El lugar tiene interés por su situación junto a la Riera Major y rodeado de un paisaje que constituye una pura maravilla visual. Su importancia se deriva del hecho de que viene a ser puerta de entrada obligada a la parte inferior del curso de la citada Riera Major, especialmente aguas abajo del Moli de Bojons hacia el Pont de Malafogassa y el Ter.

La pequeña iglesia parroquial y la gran mansión de Masferrer, con bellos esgrafiados, centran el núcleo habitado.

*Vilanova de Sau.* — He ahí otra localidad cuya situación es óptima. Situada un poco elevada sobre la orilla derecha del Ter y algo distante del mismo, da frente a la gran fachada formada por el primer peldaño de los «cingles» que delimitan el Collscabra. Desde Vilanova de Sau, la visión del frente de «cingleres» a todo lo largo de la orilla izquierda del Ter es un espectáculo único.

f) *Caza y pesca.* — La región de Collsacabra-Guilleríes ofrece amplias posibilidades para los amantes de la caza y la pesca. Tanto el río Ter, como algunos de sus afluentes (especialmente la Riera Major) son muy importantes en este aspecto. Son considerados ambos cursos fluviales buenos ríos trucheros, hallándose asimismo barbos, cachos, carpas y anguilas, y el pez denominado «gat».

En cuanto a la caza hay conejos y liebres, además de la presencia de algún que otro jabalí, tejones, zorras, etc. Junto a los cursos fluviales se encuentran las nutrias (llúdrigues).

En el renglón de las aves, abundan las perdices y también se encuentran águilas, gavilanes y palomas torcaces.

g) *Excursionismo.* — Las singularidades de la zona que comentamos y la multitud de caminos y senderos que la entrecruzan, la convierten en lugar ideal para los excursionistas que pueden establecer sobre ella los más diversos itinerarios en la seguridad de hallar siempre en todos ellos elementos capaces de satisfacer al más exigente. Por otra parte, pese a la relativa despoblación y la poco abundante existencia de núcleos habitados, es posible en muy buena parte encontrar los suficientes puntos de apoyo para el establecimiento de itinerarios aceptables. No hay que decir que cuantos aman la fotografía tienen en la región de Guilleríes-Collsacabra un campo ilimitado de temas y posibilidades; si la natu-

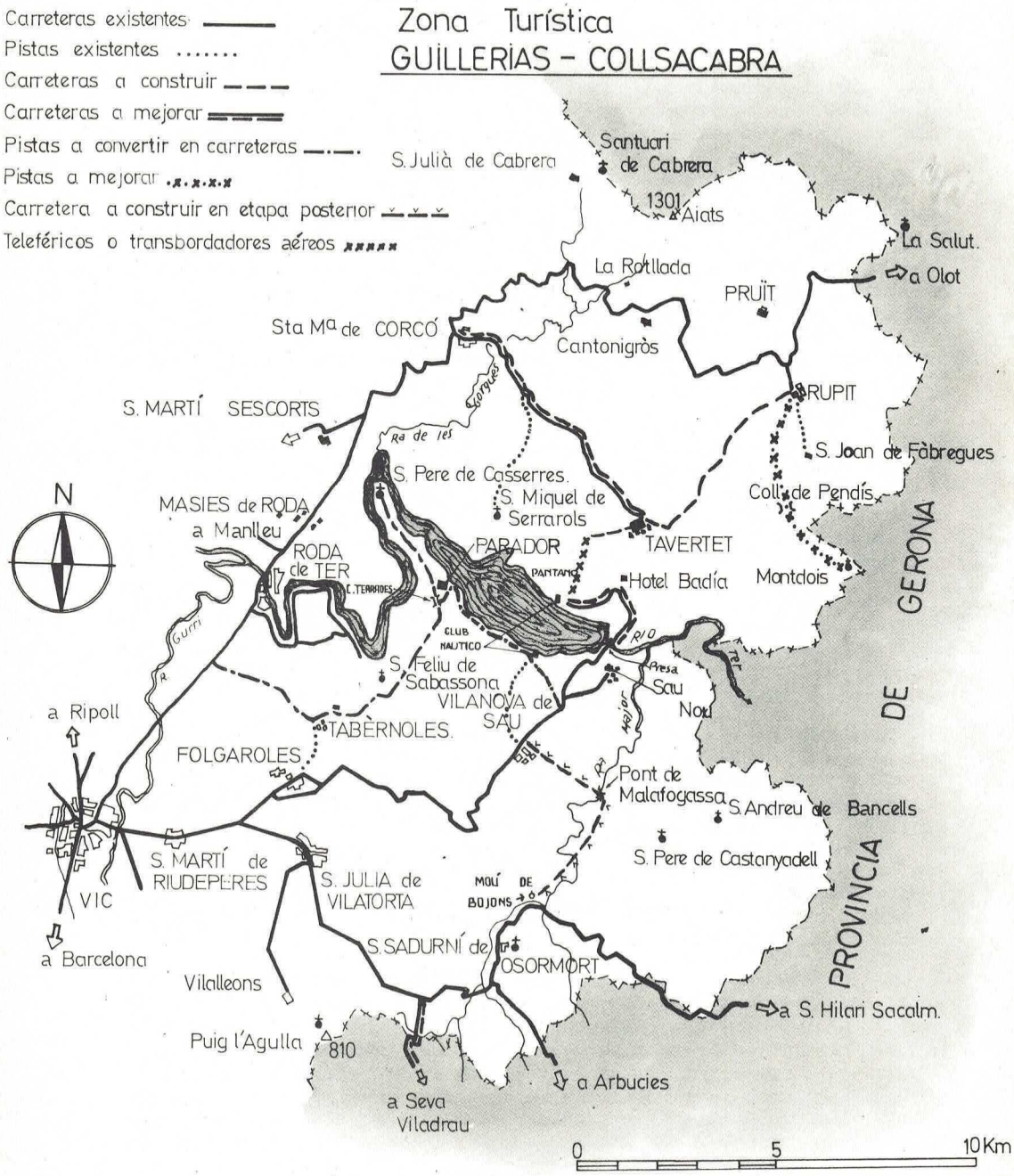
Carreteras existentes
Pistas existentes .....
Carreteras a construir
Carreteras a mejorar
Pistas a convertir en carreteras
Pistas a mejorar
Carretera a construir en etapa posterior
Teleféricos o transbordadores aéreos
Zona Turística
GUILLERIAS - COLLSACABRA
S. Julià de Cabrera
Santuari de Cabrera
1301
Aiats
La Salut.
a Olot
La Rotllada
PRUÏT
Sta Mª de CORCÓ
Cantonigròs
RUPIT
S. MARTÍ SESCORTS
S. Joan de Fàbregues
S. Pere de Casserres.
S. Miquel de Serrarols
Coll de Pendís
MASIES de RODA
a Manlleu
PARADOR
TAVERTET
RODA de TER
Hotel Badía
Montdois
CLUB NAUTICO
S. Feliu de Sabassona
VILANOVA de SAU
Presa Sau Nou
a Ripoll
TABÈRNOLES
FOLGAROLES
Pont de Malafogassa
S. Andreu de Bancells
S. MARTÍ de RIUDEPERES
S. JULIA de VILATORTA
MOLÍ DE BOJONS
S. Pere de Castanyadell
VIC
a Barcelona
S. SADURNÍ de OSORMORT
Vilalleons
a S. Hilari Sacalm.
Puig l'Agulla
810
a Seva
Viladrau
a Arbucies
PROVINCIA DE GERONA
N
0
5
10 Km



El autor del presente trabajo, explicando al actual Director General de Promoción del Turismo, D. Antonio G. Rodríguez Acosta, las singularidades de la zona Guilleries-Collsacabra.

Foto: J. Francés.

raleza en sí y las construcciones del hombre han aportado multitud de elementos ante los que el fotógrafo no puede permanecer indiferente, el diferente colorido que se ofrece en los cantiles, a tenor de las diferentes capas geológicas y las cambiantes tonalidades de la vegetación a lo largo del año, contribuyen a impresionar vivamente al visitante sensible, doblado de fotógrafo.

h) *Camping.* — Algunos lugares de la zona Guilleríes-Collsacabra son ya clásicos para la práctica del camping aunque las posibilidades son mucho más amplias. No obstante, indiquemos a título informativo, algunos de los puntos donde la presencia de acampadores es frecuente en la actualidad:

*a*) Zona de Sant Sadurní d'Osormort-Riera Major.
*b*) Zona de Sant Feliuet de Savassona.
*c*) Zona de Cantonigrós.

La existencia de agua abundante, el caudal nunca extinguido de los cursos fluviales más importantes, la riqueza de vegetación y los abundantes prados naturales, facilitan esta actividad deportivo-turística.

## B) COMUNICACIONES

a) *Accesos por carretera.* — Básicamente estas rutas parten de la ciudad de Vic, que es la indiscutible puerta de entrada. Hacia la zona de Collsacabra, la carretera de acceso es la carretera C. 153, de Vic a Olot, pasando por las localidades de Roda de Ter, Santa María de Corcó y Cantonigrós, y alcanzando en Coll Condreu la provincia de Gerona.

En cuanto a la carretera de acceso a la zona de las Guilleríes desde Vic, existe la ruta que por Calldetenes alcanza el lugar de La Calvería para bifurcar en este punto. Mientras la carretera más septentrional se dirige hacia Vilanova de Sau, pasando muy próxima a Folgueroles, la rama meridional se dirige hacia Sant Julià de Vilatorta y Sant Sadurní d'Osormort, continuando al límite provincial en dirección a Sant Hilari Sacalm, con un ramal pocos metros antes de Sant Sadurní que igualmente entra en territorio de Gerona por Espinelves.

La carretera citada que une Vic con Sant Julià de Vilatorta y Sant Sadurní, recibe entre estas dos últimas localidades una ruta que hacia el sur va al encuentro de la carretera Seva-Viladrau (provincia de Gerona). Es importante por cuanto la misma facilita el camino más corto para el acceso a la zona de Sant Sadurní y de la Riera Major desde la carretera Nacional 152, Barcelona-Vic-Puigcerdá, y en consecuencia desde la Ciudad Condal.

Del mismo modo, la carretera que desde la citada nacional 152 va por Manlleu, al norte de Vic, al encuentro de la ruta Vic-Olot, sea en las Masíes de Roda o en Sant Martí Sescorts, constituye el camino más corto para ir al encuentro de la zona de Collsacabra (Tavertet-Rupit) cuando se procede de la frontera francesa (Puigcerdá).

b) *Acceso por ferrocarril.* — La ciudad de Vic, puerta de la región de Guilleríes-Collsacabra se encuentra en la línea ferroviaria electrificada de Barcelona a Puigcerdá.

c) *Carreteras interiores.* — Son bastante escasas y el curso del río Ter con sus desfiladeros, constituye un obstáculo insalvable en todo su recorrido por la región. Los principales ramales que penetran en el interior de la región, se limitan a los siguientes:

*a*) Carretera de Santa María de Corcó a Tavertet, de bello e impresionante recorrido, pendiente de inmediato y definitivo arreglo.

*b*) Carretera que pone en comunicación la de Vic a Olot con la población de Rupit en un corto recorrido, iniciándose cerca del km. 33 de aquélla.

*c*) Carretera que desde el km. 9'5 de la de Vic a Vilanova de Sau soslaya el paso por esta población para dirigirse hacia el valle de Sau con un ramal hasta la presa del pantano del mismo nombre y otro hasta la población construida con motivo de las obras del mismo (nuevo Sant Romà de Sau).

*d*) Carretera-pista que desde la de Vic a Olot y poco antes de Roda de Ter, se dirige a Tavérnoles, con continuación someramente transitable hasta Savassona.

*e*) La que desde poco antes de Roda de Ter alcanza la Passarella con un ramal por Salou y otro por el Mas de Conangle.

Ya al margen de lo que podemos considerar estrictamente como carreteras existen algunas pistas aptas para vehículos. Así por ejemplo:

1) La que desde la carretera Vic-Sau y en su tramo final, da acceso a las instalaciones de un Club Náutico particular y continúa por la orilla meridional del pantano hasta debajo de las inmediaciones del «Coll de Terrades» en el comienzo de la península de Casserres.

2) La que, cruzando sobre la presa del pantano, alcanza el Hotel La Riba y aun se continúa hasta el lugar del nuevo Club Náutico Vic-Sau.

Y seguimos ya con las de tránsito más dudoso, con frecuencia sólo aptas para el paso de camiones:

3) La que desde Savassona, continúa orillando el «Torrent de l'Infern» hacia el Coll de Terrades y el cenobio de Sant Pere de Casserres, con algunos ramales de poco interés desde el punto de vista turístico.

4) La que desde Mas Collell, en la carretera de Sant Sadurní D'Osomort al límite provincial y Sant Hilari Sacalm y un poco dentro de las tierras gerundenses, penetra en seguida en la provincia de Barcelona para alcanzar el lugar de Sant Andreu de Bancells.

5) La que desde la misma carretera sube hasta el Tortadés.

6) La del Pla de las Eugues, que relaciona la zona de Sant Sadurní d'Osomort con la de Vilanova de Sau.

7) La que desde Rupit alcanza por Coll de Pendís la avanzada proa donde se asienta la ermita de Montdois.

Y otras rutas secundarias, que no afectan directamente al propósito de este trabajo.

d) *Servicio telefónico.* — Todas las localidades de la región Guilleries-Collsacabra, correspondientes a la provincia de Barcelona, poseen servicio telefónico.



La riera de Balá, afluente del Ter, que orilla por su parte alta e izquierda la carretera de Tavertet, pueblo situado sobre los acantilados que forman la cabecera del solitario valle.
Foto: F. Gurri.

## C) ALOJAMIENTOS

Dentro de la zona Guilleries-Collsacabra los establecimientos hoteleros son escasos. En síntesis, y hechas todas las salvedades de modificaciones de última hora, los relacionamos a continuación:

RUPIT. — Fonda Estrella. Categoría: Pensión 2.ª. 60 habitaciones. — Fonda Can Carolet. — Fonda Can Estragués (Hotel Casanovas). — Fonda Marsal.

CANTONIGRÒS. — Fonda Alt Cabrerés. — Fonda Canal.

VILANOVA DE SAU. — Hotel La Riba, en las afueras de la población y en la margen izquierda del Ter. — Fonda Sart. — Fonda Illa.

Estos alojamientos son de condiciones muy limitadas, aunque el hotel La Riba representa un loable esfuerzo.

Existe también fonda y casa de comidas con ciertas posibilidades de pernoctar en TAVERTET. Dentro de la provincia, y en el límite de la zona, podemos señalar también:

RODA DE TER. — Hostal del Ter. — Hostal Mas.

SANTA MARIA DE CORCÓ. — Fonda Vilaregut.

SANT MARTÍ SESCORTS. — Posada (Casa de Comidas).

Y ya fuera de la zona de Guilleries-Collsacabra, pero como inmediatos puntos de acceso a la misma o como entrada principal (Vic), los siguientes:

VIC. — Hotel Colón. Hotel de 2.ª clase. — Fonda «Cal U». Pensión de 1.ª clase. — Fondas: Ventura, Dinares, Balasch, Nuria. — Casas de Huéspedes: Comercio. Torres, Jofre y Fonoll.

SANT JULIÀ DE VILATORTA. — Fonda Capelleras. — Fonda Bar Sport. — Fonda Menció.

## *Objetivos que se proponen*

### A) ELEMENTOS DE INTERES TURISTICO

a) *Masas forestales.* — Aunque el manto forestal es muy importante, existen, no obstante, pequeñas zonas en las que es conveniente una pequeña repoblación forestal, eligiendo aquellas especies que estén en consonancia con las características del paisaje, altitud y terreno. Asimismo convendría incrementar la vigilancia sobre las talas de arbolado, los peligros que pueden suponer los rebaños e igualmente establecer un servicio adecuado de vigilancia con vistas a posibles incendios forestales, especialmente en verano.

b) *Cursos fluviales.* — La creación del pantano de Sau ha aportado un elemento decisivo en la belleza del paisaje. En los restantes cursos fluviales importa el mantenimiento de sus características actuales, evitando alteraciones de su belleza. Algunas obras habrán de ser emprendidas con tiento en el caso de la Riera Major en evitación de riadas que dañen gravemente las márgenes, procediéndose a pequeñas obras de defensa debidamente disimuladas.

c) *Monumentos.* — Es fundamental la restauración del Monasterio de Sant Pere de Casserres a buen ritmo hasta su total terminación, habida cuenta de la importancia de este monumento. En los restantes será suficiente, por lo común, una consolidación o restauración adecuada de la fábrica y el arreglo de sus alrededores inmediatos que permitan su contemplación. La obra que lleva a cabo el Servicio de Conservación de Monumentos Históricos de la Diputación Provincial será decisiva en este aspecto. En el conjunto de Savassona convendrá establecer la debida relación entre sus diferentes elementos arqueológicos para permitir su visita sistemática.

d) *Las poblaciones.* — Las correspondientes autoridades habrán de velar para la debida protección y ordenación del paisaje, promulgando las oportunas normas para que las edificaciones, aisladas o en núcleos, o la reforma en el interior de poblaciones no desentone del paisaje y de las bellezas existentes, tal como se viene logrando en Rupit. Si procede, podrán imponer incluso la reforma o demolición de aquellas edificaciones que se consideren antiestéticas. Igualmente velarán para que los aprovechamientos hidroeléctricos se realicen sin detrimento de la belleza de las zonas naturales en la medida de lo posible.

Igualmente habrá que vigilar en gran manera la construcción de edificios en lugares aislados o prominentes como hoteles, fijando también las normas relativas al abastecimiento de aguas, saneamiento, distribución de energía eléctrica, etc., etc.

e) *Caza y pesca.* — Un esfuerzo tendente a la multiplicación de la caza en sus diversas variedades parece aconsejable, sin perder de vista la limitación impuesta en aquellos lugares sujetos a repoblación forestal.

Igualmente deberá incrementarse, en cuanto a la pesca, la reproducción de las especies ya existentes, facilitando asimismo el acceso a los ríos mediante pistas para vehículos y el trazado de senderos de ribera. Un servicio de información sobre pesca fluvial, al igual que sobre la caza, parece aconsejable, y por descontado la creación del correspondiente servicio de vigilancia y guardería. Estable-

cimiento de coto de pesca, en la Riera Major, tal como ya se ha iniciado en pequeña escala.

f) *Excursionismo.* — Una habilitación de los más tradicionales senderos de la zona debería ser llevada a cabo, reparando los desperfectos producidos en los mismos por los agentes atmosféricos ahora que ya casi no son utilizados por los naturales del país. La señalización de senderos debería ser llevada a cabo en aquellos que condujeran a los miradores más importantes o que establecieran relación entre dos puntos del máximo interés. Debería huirse de una señalización masiva. A guisa de ejemplos más clásicos, deberían, creemos, señalizarse y arreglarse los senderos siguientes:

*a*) Tavertet al Castell de La Força.
*b*) Sendero del Grau de Tavertet.
*c*) Sendero de Tavertet a Rupit (hasta tanto no se construyera la carretera que propugnamos).
*d*) Sendero de Rupit al Salt de Sallent.
*e*) Sendero del Coll de Terrades al Monasterio de Sant Pere de Cassserres por la fachada septentrional de la península.
*f*) Sendero de Sant Martí Sescorts al Salt del Cabrit y zona de Sant Pere Pescador.
*g*) Camino de Rupit a Montdois y Valle de Sau.

Los restantes senderos de interés sólo deberían ser señalizados en su punto de origen con indicaciones del horario a pie, como ya se ha hecho con modestos medios, en Tavertet.

g) *Camping.* — En la actualidad no existe en la zona Guilleries-Collsacabra ningún terreno de camping. No obstante, los clubs de acampadores frecuentan la zona y estamos seguros de que la frecuentarían mayormente si se dispusiera de lugares adecuados. Igualmente la existencia de terrenos de camping asequibles para vehículos permitiría acoger la masa turística extranjera y también nacional que en la actualidad practica esta modalidad.

Como fundamentales, cabe estimar la creación de los terrenos de camping siguientes:

*a*) Zona de la Riera Major (entre Sant Sadurní d'Osomort y el denominado Pont de Malafogassa).
*b*) Tavertet.
*c*) Entrada de la Riera de les Gorgues. Cercanías de Sant Martí Sescorts.
*d*) Zona del pantano de Sau lindante con el club náutico Vic-Sau y Hotel La Riba.

## B) COMUNICACIONES

a) *Carreteras de acceso a la zona.* — Resueltos en buena parte los accesos a la zona desde la ciudad de Vic, así como para el turismo procedente tanto de Barcelona como desde la frontera francesa, la labor a desarrollar debería ir dirigida, más que a la creación de nuevas rutas de acceso, al perfeccionamiento de las existentes. En este sentido hay que hacer espcial hincapié en el fragmento de 6 Km. de carretera que pone en comunicación la ruta del cruce de Tona a Viladrau entre Seva y Viladrau, con la carretera de Vic a Sant Julià de Vilatorta y Sant Sadurní d'Osomort cerca de este lugar. Este pequeño trayecto es muy importante por cuanto permite al turismo procedente de Barcelona o del macizo del Montseny, alcanzar la zona de la Riera Major por un recorrido nuevo.

b) *Carreteras interiores.* — Contrariamente a lo que ocurre con las carreteras de acceso, en el interior de la zona se impone ineludiblemente la creación de varias rutas y el perfeccionamiento de otras si se pretende una promoción turística racional del contenido y una cierta y necesaria comunicación entre los diversos elementos que centran el interés. Así, pues, vamos a establecer una relación de aquellas rutas cuya construcción es primordial para el desarrollo turístico del conjunto Guilleries-Collsacabra:

*a*) Es fundamental la construcción de una buena carretera que por Tavérnoles, Savassona y Coll de Terrades alcance la proa donde se asienta el Monasterio de Sant Pere de Casserres. Desde la carretera de Vic a Roda de Ter, los vehículos disponen de una pista hasta Tavérnoles y aún pueden continuar con ciertas precauciones hasta Savassona. A partir de Savassona, existe una pista que efectúa el recorrido que propugnamos, pero no es transitable para vehículos normales. Por la importancia de la península de Casserres el trayecto Vic-Tavernoles-Savassona-Coll de Terrades-Sant Pere de Casserres, debe constituirse en obra fundamental y básica de la explotación de la zona y las condiciones de este trayecto deben ser óptimas, pues habrá de canalizar un importante tránsito turístico. La construcción del recorrido citado permitiría, partiendo desde Vic, unir en un mismo recorrido un conjunto de elementos de primerísima magnitud, Tavérnoles (interesante iglesia románica), Savassona (conjunto arqueológico importantísimo y del que ya hemos tratado en el capítulo correspondiente) y Sant Pere de Casserres (el monasterio románico de valor excepcional y situación única, igualmente descrito), todo ello junto con un paisaje de excepción y unas bellísimas panorámicas. Complemento inapreciable de esta ruta es la que se cita en el apartado *h*).

*b*) La carretera de Santa María de Corcó a Tavertet permite alcanzar el borde del despeñadero que cae verticalmente sobre el valle de Sau y su interés turístico, tanto por la meta alcanzada como por su recorrido, es muy importante. Debería procederse al urgente y al parecer ya previsto arreglo definitivo de esta ruta, especialmente dotándola de riego asfáltico en su totalidad, estableciéndose las debidas protecciones en las curvas y construyendo algunos puntos intermedios de estacionamiento especialmente en su sector final, en donde su trazado brinda algunas panorámicas de excepción. Estas explanadas, que facilitarían el aparcamiento, deberían culminar en Tavertet, donde la carretera, en lugar de finalizar a la entrada del pueblo, debería orillar éste, para en cortísimo trayecto acercarse hasta el borde del despeñadero, construyendo en este punto una gran plaza de estacionamiento y maniobra debidamente protegida. Rodear esta plaza de una barandilla bordeando el acantilado e instalando en el lugar una tabla de orientación, los correspondientes bancos, así como árboles, sería el justo complemento.

*c*) Como relación entre la ruta de Santa María de Corcó a Tavertet y la que, desde la carretera Vic-Olot, llega a Rupit, convendría construir con fines eminentemente turísticos, una ruta que uniera las citadas poblaciones de Tavertet y Rupit siguiendo el borde de los acantilados, conocidos en parte con el nombre de «Cingles de Tavertet» y «Cingle de l'Avenc». Esta carretera permitiría relacionar debidamente las dos poblaciones citadas y asimismo establecer un circuito turístico de primer orden.

Por otra parte, la construcción de esta ruta no parece ofrecer desde el punto de vista técnico excesivas dificultades, ya que vendría a sustituir el camino que actualmente, y sin casi desniveles, une las dos poblaciones citadas pasando al pie de la casa de l'Avenc y por la de Rajols.

Por las características esencialmente turísticas de esta ruta, se impondría también la construcción de aparcamientos en diversos puntos clave, desde los



El Monasterio de Sant Pere de Casserres desde el camino al Coll de Terrades.
Foto: J. Francés.

cuales la visión del valle del Ter y la región de las Guilleries es auténticamente sensacional. La importancia de esta carretera merecería que fuera construida con toda propiedad y con el debido revestimiento asfáltico en todo su recorrido.

*d*) Debería igualmente procederse a la habilitación para toda clase de vehículos de la pista que, corriendo por un alitplano, se dirige desde Rupit y por el Coll de Pendís, hacia la proa alargada sobre el río Ter, en la que se asienta la ermita de Montdois. Sin embargo, no creemos necesaria una obra costosa, sino sencillamente apta para poder alcanzar en todo tiempo, y sin riesgo, la ermita citada. Se tratará simplemente de ensanchar la pista hoy existente, corregir algunos de sus desniveles y estabilizar, siquiera fuera en forma sumaria, su firme.

*e*) En la zona de la Riera Major se impone la creación de una carretera que naciendo en el Km. 17 de la de Sant Sadurní d'Osomort (lugar denominado Molí de Bojoms) avanzará hacia el curso inferior de la citada Riera como mínimo hasta el llamado «Pont de Malafogassa», permitiendo alcanzar cómodamente los bellos rincones de la Riera Major en sus puntos óptimos. Existe ya un camino carretero que sigue el trayecto que propugnamos, para cuya habilitación como ruta apta para toda clase de vehículos no existen dificultades técnicas insoslayables. Esta ruta la estimamos indispensable para la explotación de uno de los más bellos rincones de las Guilleries.

*f*) Otra ruta a establecer debe ser combinada con la anterior, sea en su punto inicial del «Molí de Bojons» o en su supuesto terminal del Pont de Malafogassa. En todo caso, hay que establecer una ruta que permita relacionar la zona de la Riera Major con la de Vilanova de Sau evitando el rodeo excesivo por Sant Julià de Vilatorta, y permitiendo establecer, como en el caso de Tavertet-Rupit, un circuito turístico del mayor interés para la explotación conjunta de ambos valles y el transvase de visitantes.

*h*) Igualmente, aprovechando la pista actual que desde la carretera de Vic a la presa del pantano de Sau orilla el pantano por su ribera meridional pasando

por el Club náutico particular y hasta debajo del collado de Terrades, sería recomendable la conversión de la misma en carretera para unirse, en el citado Coll de Terrades, con la ruta propugnada de Vic a Sant Pere de Casserres por Tavérnoles y Savassona, estableciendo un decisivo itinerario de circunvalación.

*i*) También desde la presa del pantano de Sau hasta el actual lugar donde existen el Hotel de Riba y el Club Náutico Vic-Sau, convendría transformar la ruta actual en una carretera como mínimo en igual estado a la que alcanza la presa desde Vic. Aparte del destino que esta carretera tendría como primer paso hacia la unión de las dos regiones de Guilleries y Collsacabra mediante una ruta que salvara el desnivel existente por el único punto vulnerable formado por el valle del afluente del Ter, río Pregón y el Coll de Pendís, facilitaría el establecimiento de comunicación con Tavertet por otros medios a los que habremos de referirnos oportunamente.

*j*) Finalmente, y en un nuevo paso para la definitiva valorización de la zona que tratamos, habría que proceder al estudio de una ruta que relacionara la zona de la Riera Major y los lugares singulares de Sant Pere de Castanyadell y Sant Andreu de Bancells, utilizando en parte la depresión de la Riera de Castanyadell y en parte la pista ya existente que desde Sant Andreu de Bancells y por el Coll Sa Vera alcanza la carretera de Vic a Sant Sadurní d'Osomort y Sant Hilari de Sacalm, en el límite de las provincias de Barcelona y Gerona.

*k*) Y no olvidemos la necesidad de un pequeño circuito para el que no habrían de presentarse excesivas dificultades técnicas y cuya construcción estimamos interesante para valorizar debidamente uno de los más bellos rincones de la zona que comentamos. No propugnamos para el mismo la construcción de una carretera de anchura y firme importante, sino sencillamente apta para pequeños vehículos. Este pequeño circuito que aprovecharía en muy buena parte el trazado de caminos carreteros ya existentes, suavizando los desniveles y firmes actuales, se dirigiría desde Santa María de Corcó hacia el Sur por el altiplano de Puig Ventós, orillando la casa del mismo nombre, hacia el llamado Pedró de la Dolorosa, para, torciendo al oeste, desembocar en el Km. 14'5 de la ruta Vic-Olot en el lugar denominado Les Palanques.

Con el establecimiento de esta ruta elemental, los más interesantes lugares de la Riera de «Les Gorgues» podrían ser alcanzados en un corto paseo.

El plan que proponemos es evidentemente ambicioso y representa en conjunto el establecimiento de una importante red viaria que cubra prácticamente todas las necesidades de la zona a escala provincial. Con el fin de concretar objetivos, señalamos a continuación el orden de prelación que debería seguirse en los proyectos que se formulan con el fin de atender a las necesidades más perentorias desde el punto de vista turístico. He ahí este orden:

*Primera etapa*

1) Arreglo de la pista que, desde el Km. 4'8 de la de Vic a Roda de Ter se dirige a Tavérnoles y Savassona, y construcción de la continuación de la ruta citada hasta el Monasterio de Sant Pere de Casserres, por el Coll de Terrades, con un recorrido total de 14'8 Kms.

2) Arreglo de la carretera de Santa María de Corcó a Tavertet.

3) Construcción de la carretera de Tavertet a Rupit, orillando los Cingles de Tavertet por L'Avenc y Rajols.

4) Revestimiento asfáltico de la carretera que pone en comunicación la de Seva a Viladrau con la de Sant Julià de Vilatorta a Sant Sadurní d'Osomort.

5) Habilitación de la carretera que por encima de la presa del pantano de Sau alcanza el hotel La Riba y el club náutico.

*Segunda etapa*

1) Construcción de la carretera que desde el Molí de Bojons, en la ruta de Sant Sadurní d'Osomort al límite de la provincia, alcance, por la Riera Major, el lugar denominado «Pont de Malafogassa».

2) Establecimiento de una carretera de comunicación que orillando las aguas del pantano de Sau enlace la que se dirige a la presa, después de Vilanova de Sau, con la de Sant Pere de Casserres, en el Coll de Terrades.

3) Habilitación para el uso de toda clase de vehículos de la pista que, desde Rupit, alcanza desde Coll de Pendís al extremo donde se asienta la Ermita de Montdois.

*Tercera etapa*

1) Unión de la carretera que por encima de la presa de Sau alcance el Hotel La Riba, con la ruta de Montdois en el Coll de Pendís.

2) Construcción de la carretera que ponga en comunicación el valle de la Riera Major con la zona de Vilanova de Sau.

Con el desglose en sucesivas etapas de las rutas propugnadas, insistimos que hemos querido destacar debidamente que, en cuanto a carreteras, las dos obras básicas a efectuar en la zona, para su debida revalorización turística, son la carretera de Sant Pere de Casserres y el circuito Santa María de Corcó-Tavertet-Rupit-Cantonigròs-Santa María de Corcó, capaces por su valor sin igual de movilizar grandes masas de visitantes y establecer una corriente turística continua, tanto local como nacional y extranjera.

*Otra ruta a considerar.* — Adrede hemos dejado de mencionar una ruta que vendría a valorar grandemente la zona que tratamos aparte de convertirse en una excelente vía de comunicación interprovincial. Esta ruta es la que, como continuación del tramo actual, Vic al valle del pantano de Sau, siguiera el curso del río para desembocar en el «Pasteral» en tierras gerundenses. Esta ruta facilitaría grandemente la comunicación entre Gerona, Vic y la Cataluña central, a la vez que discurriría por un paisaje maravilloso. Pero el hecho de tratarse de una obra interprovincial y de estar en avanzada construcción la presa de Susqueda, aconsejan no entrar en el tema, por el momento.

c) *Transbordadores aéreos.* — Las mismas características de la zona que tratamos, de valles fuertemente encajonados, profundos desfiladeros y cantiles en graderío, cuya fachada más meridional ofrece un desnivel de 200 metros, así como la dificultad que estas singularidades del relieve ofrecen para la comunicación entre diversos puntos concretos, aconsejan estudiar la posibilidad de establecer tal comunicación mediante la instalación de ferrocarriles aéreos cuyo recorrido sería además un nuevo aliciente.

Propugnaríamos especialmente, a la vista de cuanto antecede, la construcción del siguiente teleférico:

*Teleférico Valle de Sau-Tavertet.* — Este ferrocarril aéreo pondría en comunicación la zona del Hotel La Riba y del Club Náutico con el altiplano donde se asienta el pueblo de Tavertet (El Castell), salvando un desnivel superior a los 200 metros y en buena parte vertical. Su finalidad sería doble: permitir a los visitantes instalados en la zona de Tavertet descender hasta el lago formado por el pantano de Sau para atender a los deportes náuticos y pesca, a la vez que contemplar los murallones sobre los que el citado pueblo se encuentra asentado

(«Cingles de Tavertet») y, por otra parte, permitir a los visitantes llegados hasta la zona Presa de Sau-Hotel La Riba, instalarse sobre la plataforma de Tavertet para una contemplación global del valle de Sau y las Guilleries en forma panorámica y a vista de pájaro.

d) *Servicio telefónico.* — Habida cuenta de que los núcleos habitados existentes en la zona disponen en su totalidad de servicio telefónico, las necesidades futuras vendrían determinadas casi en exclusiva por la necesidad de proveer de teléfono los puntos aislados de interés turístico, así como las edificaciones hoteleras aisladas.

C) ALOJAMIENTOS

*En el interior de la zona.* — En el capítulo «Estado actual de la zona» hemos visto que el censo hotelero es francamente escaso y además la categoría media de los hospedajes no cubre el mínimo deseable. En consecuencia, es importante la tarea a llevar a cabo en este aspecto, indispensable para la valorización turística de Guilleries-Collsacabra.

Los alojamientos a considerar deben ser divididos en dos grupos:

A) Alojamientos en poblaciones.

B) Alojamientos en puntos estratégicos aislados.

Por lo que se refiere al primer apartado, importa disponer en cada una de las localidades de la zona, y como mínimo, de un hotel de categoría superior a los existentes. Ello es conveniente especialmente en las localidades de Rupit, Cantonigrós y Vilanova de Sau.

Igualmente se propugna la construcción de un hotel en Tavertet, hotel que se estima básico y cuya situación debería estudiarse en el exterior del pueblo, a ser posible con fachada sobre el valle de Sau. A este hotel le concedemos una importancia excepcional y es sin duda una de las construcciones a las que habría que conceder absoluta prioridad.

En cuanto a las instalaciones hoteleras aisladas, sin pretender dar una relación exhaustiva de las mismas, debemos destacar algunas por su importancia decisiva en la explotación turística de la zona:

1) Hotel situado en las cercanías del Coll de Terrades, en la ruta a Sant Pere de Casserres. El lugar óptimo para la situación de este hotel sería el llamado Puig de Bac, sobre la actualmente abandonada Casa del Bac. La construcción de este hotel sería importantísima y debería tratarse de la más ambiciosa obra de la zona, habida cuenta de sus posibilidades y situación. Dada su singularidad se estima óptima la fórmula del Parador Nacional de Turismo o similar.

En todo caso, debería evitarse la instalación de edificaciones de cualquier género en las proximidades inmediatas del Monasterio de Casserres, así como de evitar la proximidad al Monasterio del aparcamiento de vehículos, con el fin de salvar su integridad paisajística.

Independientemente del hotel citado, debería quizás existir algún alojamiento en tono menor lo mismo como hospedaje que como restaurante, destinado a satisfacer las necesidades de tipo más modesto de los visitantes ocasionales, especialmente del movimiento previsto los días festivos. Esta observación es válida para todos los puntos de la zona, especialmente para Tavertet.

2) En la zona de la Riera Major (Molí de Bojons-Pont de Malafogassa) habría que crear una nueva construcción destinada a hotel o restaurante.

Esta edificación podría ser instalada precisamente en el Molí de Bojons, junto a la ruta de Vic-Sant Julià de Vilatorta-Sant Sadurní d'Osomort-límite pro-



El pantano de Sau. En último término, las elevaciones que culminan en Sant Miquel de Solterra, cota más elevada de Las Guilleries, ya en tierras gerundenses. Foto: J. Francés.

vincial, lugar éste donde, además de servir al tránsito turístico de dicha ruta, sería el punto de apoyo indispensable para los recorridos por la Riera Major hacia el ya citado «Pont de Malafogassa».

Con sólo estas consideraciones previas, y al igual que hemos hecho para las comunicaciones (carreteras), indicamos a continuación los alojamientos que propugnamos por orden de prioridad en su construcción:

*Primera etapa*

— Construcción de un hotel complementado con un restaurante en Tavertet.
— Construcción de un hotel de categoría superior en las proximidades del Coll de Terrades (Puig del Bac), en la ruta a Sant Pere de Casserres; construcción de otro alojamiento de tipo medio con restaurante, en la misma zona.
— Construcción de un hotel de categoría en Rupit.

*Segunda etapa*

— Instalación de nuevos alojamientos y mejora de los actuales en Cantonigrós, Santa María de Corcó, Vilanova de Sau y Riera Major (Sant Sadurní d'Osomort).
— Construcción de un pequeño hotel, con restaurante, en Savassona (ruta de Vic-Sant Pere de Casserres).

*Tercera etapa*

— Otros alojamientos en los puntos clave de las rutas previstas para la tercera etapa en el apartado correspondiente.

*En la periferia.* — Importaría la existencia en Vic de un hotel de superior categoría a la máxima de segunda hoy existente. Cabría estudiar la posibilidad de un buen parador junto a la carretera, a la entrada de la población, y en el punto de bifurcación con la ruta que orilla la ciudad por el exterior. También el montículo llamado «Castell de Plana», junto a la carretera general, resulta un excelente lugar de emplazamiento.

*F. GURRI SERRA*
*BARCELONA 1963-1967*

# Crónica

## INAUGURACION DEL REFUGIO DE "LES SALINES"

El «Centre Excursionista Empordanès», adscrito al *Casino Menestral Figuerenc*, el 6 de agosto celebró su primera realidad excursionista.

Se trata de una dependencia del Santuario de Les Salines (Alt Empordà), habilitada como refugio de montaña, para uso de todos los excursionistas en general.

Les Salines se halla situado al pie del Roc de Fraussa (1.432 m.), que constituye la máxima elevación de este sector, también conocido por «Pirineu de l'Empordà». (1)

Al acto de la inauguración asistieron buen número de aficionados y vecinos de las localidades próximas, oficiando la Misa el Obispo de Gerona, Dr. Jubany, quien seguidamente procedió a la bendición del Refugio.

La capacidad de este refugio es de 14 plazas, y desde el mismo pueden efectuarse bellos itinerarios de travesía hacia la región de Ceret, Costoja, Sant Aniol, etc., así como ascensiones a Les Pedrisses, Roc de Fraussa, Roc de la Campana, etc.

Fuente de Les Salines a 200 mts.

Es el refugio más oriental de todo el Pirineo y el único con vistas al mar.

Con su apertura, la red de refugios del Pirineo Oriental (Núria - Coma de Vaca - Ull de Ter - Costabona - Comanegra - Sant Aniol) se enriquece aún más, quedando prácticamente abastecida toda la cordillera, desde el Puigmal al mar Mediterráneo.

*David M. Aloy*

### FICHA TECNICA

Refugio «Les Salines». Altitud: 1.200 metros.

*Situación.* — En el Pla de Les Salines, región del Roc de Fraussa, término de Maçanet de Cabrenys, Alt Empordà.

*Entidad.* — Centre Excursionista Empordanès, de Figueres.

*Inauguración.* — El 6 de agosto de 1967.

*Características.* — Dependencia anexa al Santuario de Les Salines.

*Capacidad.* — 14 plazas.

*Precios.* — Excursionistas federados, 10 pts.; no federados, 20 pts.

*Carácter.* — Refugio cerrado.

*Llaves.* — Del 15 de julio a últimos de septiembre, en el mismo Santuario. Resto del año: En Maçanet de Cabrenys, Sr. Viñas. Todo el año: En La Vajol, Sr Rector, y en el local social del Centre Excursionista Empordanès, calle Mártires de Teruel, 17; Figueres.

*Accesos.* — Desde Maçanet de Cabrenys, 12 Km. por pista en buen estado. Desde Maçanet a pie, por camino de montaña, 2 horas.

*Itinerarios.* — Les Salines a La Vajol: 1 h. 30 m.

Les Salines a Ceret (Vallespir): 1 hora 30 m.

Les Salines al Castell de Cabrera: 30 minutos.

*Ascensiones.* — A les Pedrisses: 30 minutos. Al Roc de Fraussa: 1 hora.

*D. A.*

## LA MISSA DE CABRERA

Se celebró en el santuario de la Mare de Déu de Cabrera la tradicional conmemoración a la memoria de todos los excursionistas fallecidos durante el año, acto que reunió a una ingente multitud emocionada y enfervorizada por el espiritual simbolismo del mismo.

En esta ocasión se cambió el marco tradicional del Montseny por el de Collsacabra, escogiéndose el vetusto ermi-

(1) Véase "Montaña" N.º 45 (Mayo-Junio 1956) pág. 85



taje de Cabrera, en lugar de Sant Marçal. Allí, bajo el sereno sol de noviembre y enmarcado el paisaje por los próximos macizos del Puigsacalm y Canigó, tuvo lugar la santa Misa, oficiada por el Rvdo. Padre Salvador de les Borges, quien dedicó en la Homilía un sentido recuerdo a los compañeros de afición desaparecidos.

Una conmemoración sencilla pero digna, con la austeridad de la montaña misma y la dignidad y sencillez de la gente excursionista.

Y no faltaron incluso los amantes de la pintura, que, como en la época de oro del excursionismo, se dedicaron, tras la piadosa ceremonia, a plasmar en sus lienzos la belleza radiante del paisaje, con toda la gama de ocres, verdes, violáceos y rojos, propios de la montaña media otoñal.

Asistieron al acto representaciones excursionistas de toda Cataluña.

*D. Aloy*

## EL CENTENARIO DEL NACIMIENTO DE POMPEU FABRA

Ante la proximidad de esta importante conmemoración, la revista catalana «Tele-Estel» ha publicado la carta que con fecha 10 de diciembre actual dirigieron a su Director los presidentes de diversas Entidades muy vinculadas a la obra del inolvidable filólogo, carta que nos complacemos en reproducir en estas páginas:

«Senyor:

Us agrairem la publicació de les ratlles següents:

Diverses entitats i persones s'han adreçat des de la premsa i també particularment a una o altra de les nostres entitats per a parlar-nos de la necessitat que ens fem ressò de la proximitat del centenari de la naixença de Pompeu Fabra (que tingué lloc el febrer de 1868).

Hem cregut que aquesta iniciativa cultural no podia quedar sense una resposta positiva per part nostra, ja que som entitats i agrupacions que d'una manera general estem en deute amb l'illustre filòleg (i enginyer), i a més, cada una hi tingué una relació particular o altra.

No pot sinó honorar-nos, doncs, de convidar d'altres entitats, de totes les terres catalanes, començant per l'Institut d'Estudis Catalans, i amb elles les persones que s'hi vulguin afegir, a adherir-se al nostre propòsit, adreçant-se a qualsevol de les nostres secretaries, per tal de preparar degudament la commemoració que la memòria del gran restaurador de la llengua catalana moderna exigeix.

Sr. Josep Ventosa i Palanca, President del Centre Excursionista de Catalunya; Sr. Rafael Solanich, President del Cercle Artístic de Sant Lluc; senyor Joan Vallvé i Creus, Degà del Collegi d'Enginyers; Sr. Pau Riera i Sala, President d'Omnium Cultural; Sr. Joan Antoni Maragall, Vice-President de l'Orfeó Català; Sr. Ferran Muñoz i Sanllehí, President de l'Orfeó Gracienc.»

# Crónica del "Centre"

## EXPOSICION DE "GOIGS" DEL SIGLO XVIII

Durante el presente mes de diciembre, ha acontecido en el «Centre» un hecho singular para todos aquellos excursionistas seguidores de tradiciones y también para aquellos que en su alma a menudo anidan devotas aficiones. El equipo que dirige la Sección de Ciencias y Artes de la Entidad, consciente del gran valor que representa el legado de «Goigs» que ha recibido de sus antecesores (pudiéndose remontar fácilmente a los tiempos de la «Associació Catalanista d'Excursions Científiques»), ha considerado que había llegado el momento de actualizar, ampliar y exponer su colección celosamente guardada, y así se podría admirar y apreciar su auténtico valor y para muchos, incluso, descubrir su existencia. Para la Sección había sonado la hora de fomentar una modalidad de coleccionismo, cuyo objetivo ha de ser el de vivificar y dignificar una tradición popular.

El Presidente de la Sección de Ciencias y Artes encomendó al señor Montlleó, a la vez miembro de los «Amics dels Goigs», la organización de la singular exposición, en la que se han expuesto 63 «Goigs» del siglo XVIII, todos ellos impresos en talleres de Barcelona. Son, en conjunto, un tesoro de altísimo valor bibliográfico, pues basta decir que más de 10 «Goigs» expuestos faltan incluso en colecciones particulares de personas que poseen por encima de los treinta mil ejemplares diferentes.

Al acto inaugural, celebrado el día 1.º de diciembre, asistieron, entre un numeroso y selecto público, el Presidente del «Centre», señor Ventosa; el Presidente de la Sección de Ciencias y Artes, señor Cabestany; el Presidente de los «Amics dels Goigs», señor Babot; el realizador del catálogo, editor señor Torrell, de Reus; poetas vinculados con los «Goigs», señor Osvald Cardona y señor Esplugas, representantes de la prensa barcelonesa, etc.

La Exposición no tendría ninguna trascendencia y sería simple anécdota si no se acompañara de un catálogo descriptivo de todos los «Goigs» expuestos. El catálogo, que todos los socios de la Sección de Ciencias y Artes han recibido en su domicilio, está enriquecido por unas notas bibliográficas de los impresores que intervinieron en su creación, y un estudio hecho por el Presidente de la Sección señor Cabestany, en cuyo prólogo se dice: «Creiem que podria tenir a la vegada un interès per als collecionistes, oferir-los, a mena de pròleg, unes breus notícies biogràfiques d'alguns estampers barcelonins dels quals oferim mostra de llurs impressions, i les que hem trobat en les nostres recerques històriques, sense però intentar donar una nòmina completa dels impressors barcelonins d'aquella centúria, sinó dades que permetin fixar millor llurs impressions.»

Con esta exposición el «Centre Excursionista de Catalunya» pretende hacer renacer entre nuestra juventud excursionista la piadosa y tradicional costumbre de adquirir en cada ermita o santuario que se visita, el «Goig» del lugar, y no solamente en un sentido arqueológico y piadoso, sino que, por encima de otra finalidad, sirva para conocer y amar a nuestra tierra.

Hubo un tiempo en que precisamente el local social del C.E.C. fue sede de un grupo fraccionado (por circunstancias de excepción) de los «Amics dels Goigs», que siguieron agrupados con el nombre de «Mantenedors dels Goigs». Si bien la existencia de este novel grupo fue efímera, en el «Centre» quedaron muchos «Goigs» de aquel tiempo, logrando incrementar la colección notablemente.

Hoy los continuadores están poniendo al día la colección, ya de fácil consulta, y en poco tiempo ha quedado de nuevo aumentada en más de setecientos ejemplares, buena parte de ellos obtenidos gracias a las facilidades que se han encontrado en la persona del señor Torrell de Reus, primerísima figura en el mundo de la «iconografía gogista».

## LA REUNION EXTRAORDINARIA DE SOCIOS CELEBRADA EL 15 DE DICIEMBRE DE 1967

Al comenzar la reunión se entrega a los asistentes el nuevo organigrama del Centro Excursionista de Cataluña y los acuerdos de la Junta Directiva que se publican al final de esta información. Abierta la sesión, el Presidente don José Ventosa dice a los numerosos socios presentes que va a exponerse el programa de actuación de la Junta actual; añade que dentro de 4 años será elegida nueva Junta, y también ella querrá señalar nuevos objetivos al «Centre» y que si en alguna futura renovación la nueva Junta no tuviese programa a proponer comenzaría en aquel momento la decadencia de la Entidad. Es natural, por tanto, que también la actual desee marchar hacia nuevos objetivos. El primero de ellos es el deseo de descentralización: el poder que pierde el Presidente lo gana el equipo, y ambos tienen fe esencialmente en esta labor de equipo. En cuanto a si el Presidente puede perder o no autoridad, esto depende exclusivamente de su forma de ser y su real valía.

La pasada Junta —añade— fue un eslabón más en la carrera del «Centre»; la Junta actual aspira también a continuar la marcha ascendente de la Entidad.

Dice que el señor Miquel Farré, Vicepresidente, ha pedido en numerosas ocasiones ser relevado del cargo y que finalmente la Junta ha tenido que acceder, atendiendo a sus numerosas razones de índole privada y personal. El señor Farré ha subrayado que se trata de un relevo, no de una dimisión, pues no existe disconformidad con la Junta actual. Los asistentes interrumpen al Presidente con aplausos que dedican al señor Farré, en reconocimiento a su labor por espacio de trece años. Continúa el señor Ventosa manifestando que la Junta ha nombrado provisionalmente como Vicepresidente al señor José María Sala i Albareda, sobradamente conocido por sus numerosas actividades de montaña y esquí, y al frente de la Comisión de Refugios. Los reunidos ratifican con sus aplausos tal nombramiento.

Habla finalmente el señor Ventosa de los primeros puntos referidos a los acuerdos de la Junta, concernientes a los socios y nuevos socios. Expone la situación actual y afirma que existe un defecto de información, pues el «Centre» y sus Secciones otorgan numerosos derechos a los socios, pero muchos de tales derechos y ventajas no son conocidos. En consecunecia, se ha decidido editar un folleto explicativo, en el que, además, se recojan los descuentos que se concederán a los socios en diferentes establecimientos comerciales y hoteles. También se ha decidido establecer una oficina de información y viajes, dirigida por el consocio señor Antonio Claret, técnico en la especialidad, y con el asesoramiento técnico de la Compañía Hispano Americana de Turismo.

Añade que el programa de todas las Secciones, Subsecciones y Comisiones ha de dirigirse al servicio de los socios, con lo que cree podrán incrementarse las altas y aun evitar algunas bajas.

Toma seguidamente la palabra el señor Jané, Presidente de la Sección de Esquí, el cual explica los puntos 3.º y 4.º de los acuerdos, referentes a la Junta Directiva y a las Secciones. Del mismo modo que en las empresas industriales, dinámicas, acostumbra a existir un jefe de producción, otro de relaciones y un tercero de administración, también el «Centre» se organizará en adelante en forma parecida, si bien aten-

diendo, naturalmente, a sus características específicas. Se han nombrado tres adjuntos a la Presidencia, los señores Enrique Gallart, Francisco Gurri y José M.ª Sala, los cuales se ocuparán, respectivamente, de la Organización interior, Relaciones y Coordinación de actividades.

Como consecuencia de estos cambios, el señor Sala deja de ser Contador, y el señor Costa pasa a primer Secretario, si bien con la colaboración del señor Gallart, dada la importancia del trabajo de Secretaría.

Las sesiones de la Junta Directiva también se modifican: cada quince días se reunirá una Junta ejecutiva, compuesta por el Presidente, los tres Adjuntos a Presidencia, Tesorero y Secretario. Y también cada 15 días, alternativamente, el Pleno de la Junta, al que no se someterán las cuestiones de trámite. Ello se estima que permitirá agilizar las reuniones y hacerlas más efectivas.

A continuación, toma la palabra el señor Lluís Puntis, que se refiere al punto 5.º de las Comisiones, exponiendo el alcance de la reorganización de las mismas: el Presidente del «Centre» deja de ser Presidente nato de tales Comisiones, y pasa a Vocal nato. En consecuencia, cada Comisión tendrá un Presidente responsable y, dentro de su Junta, a una persona que será Vocal de la Directiva y servirá de enlace con la misma.

Habla de dos nuevas Comisiones, una de ellas ya constituida, que es la de Patrimonio. Se ha creído conveniente crearla teniendo en cuenta la importancia del patrimonio social. Su misión será básicamente de carácter consultivo. Da cuenta de que la forman el señor Pedro Guasch, Ingeniero, como Presidente; el señor Hermenegildo Carreté como Vicepresidente y Conservador del Local, y los arquitectos señores Bonet y Figueras y Letrados señores Cardona y Vidal Guitart.

En cuanto a la Comisión de La Molina, está en curso de reestructuración inmediata bajo el nuevo Presidente de la misma, señor Bou.

Se refiere luego a la «Comissió del Jovent» que se halla en período de constitución. Desde hace años, las diferentes Secciones han organizado actividades a favor de los jóvenes, prueba de la importancia que se ha considerado tenía este aspecto de nuestra vida social; ahora, al constituirse la «Comissió del Jovent», se intenta reorganizar todas las actuaciones deportivas y culturales bajo una dirección única, con lo que se pretende darle mayor efectividad.

Toma de nuevo la palabra el señor Ventosa en este punto para manifestar que la Junta Directiva ha nombrado Presidente de esta futura Comisión al señor Lluís Puntis, pues tiene plena confianza en su capacidad; considera que quizá sea la labor más importante del «Centre» en el momento actual, la captación de la juventud. La composición de la Comisión será dada a conocer más adelante.

Toma ahora la palabra el señor José María Sala, Vicepresidente del «Centre», refiriéndose al punto 6.º de los acuerdos que son muy claros en este aspecto de Refugios: no construir, de momento, nuevos refugios y mejorar los existentes.

La primera actuación de la Comisión ha sido la de mejorar La Renclusa, que estaba en muy mal estado. A fines de verano y comienzos del otoño se ha realizado ya importantes obras, que terminarán en la próxima primavera. Básicamente son: ampliación de la capacidad del comedor, instalación de sistema de calefacción por propano, modernización de la cocina, colocación de sanitarios en el exterior, nueva traída de aguas, mejora general del piso 2.º, sustituyendo las colchonetas de paja (con aumento de capacidad) y obras complementarias: pintura, adecentamiento general, etc.

Se refiere después el señor Sala al Chalet de La Molina. Se ha aprobado, en principio, por la Directiva, el proyecto presentado por la antigua Comisión, que en líneas generales consiste en convertir el Chalet en una residen-

cia para invierno, con moderno «self-service»; en verano, sería residencia para hijos de socios, organizando cursillos deportivos-culturales, cerrándolo en su época intermedia y aumentando al máximo su capacidad. La dificultad grave es que la obra del Chalet está en muy mal estado, hasta el punto de que quizá sea necesario —y más económico— derribarlo y construirlo de nuevo. Ello presenta muy difíciles problemas de financiación y explotación. En el momento actual se ha encargado a la Comisión de Patrimonio estudie a fondo el problema y prepare un informe, que será examinado detenidamente, debido a la extrema gravedad de este asunto.

El señor Agustín Jolis, Presidente de la Comisión de Publicaciones, se refiere a los temas de la misma. Con respecto a esta revista MONTAÑA, dice que se está haciendo un considerable esfuerzo para ponerla al día. Por ello se ha publicado ya un número extraordinario, que ha comprendido hasta junio, y ya está en la imprenta otro extraordinario, hasta fin de año. Se añadirá con la mayor rapidez posible una nueva sección sobre las actividades del «Centre», sirviendo de crónica de la Entidad.

Comunica que la Junta ha decidido iniciar oficialmente la tramitación que permita se publique de nuevo el «Butlletí», totalmente en catalán, y con carácter mensual. Su puesta en práctica, sin embargo, es forzosamente lenta y presenta también problemas de muy diversa índole.

Habla después el señor Jolis de los libros que publica el «Centre», comunicando que existen varias guías, que abarcan todo el Pirineo, y que podrían publicarse rápidamente, de contar con medios económicos suficientes. Se han efectuado contactos con algunas editoriales para evitar una carga excesiva para la Caja social, pero hasta ahora no han dado resultado, por lo que, aparte de tratar con otras editoriales, se están barajando otras posibles fórmulas eficaces.

A continuación el señor Nosas, Presidente de la Sección de Montaña, toma la palabra sobre el último punto, «El Centre y las otras Entidades», manifestando que es deseo de la Junta Directiva entablar el máximo diálogo con los demás Clubs excursionistas, con el fin de coordinar la actuación frente a los problemas comunes. Esta abertura estima ha de ser generosa, es decir, no esperar que vengan los demás al «Centre», sino tomar la iniciativa. Considera extremadamente importante esta labor.

También deben intensificarse —dice— las relaciones con otras Entidades del país, de reconocido renombre; por ello el «Centre», por ejemplo, patrocina ya el homenaje a Pompeu Fabra, juntamente con otras entidades de tanto prestigio como el Orfeó Català, el Orfeó Gracienc, Colegio de Ingenieros, Omnium Cultural, etc.

Con respecto a los Organismos Oficiales, la postura es la de estar presente: es decir, colaborar plenamente, pero oponerse firmemente en lo que se estime erróneo, lo que es igualmente otra forma de colaborar para que las decisiones sean las más apropiadas.

El señor Ventosa termina el curso de las intervenciones manifestando a los socios asistentes que han oído a unos miembros del equipo dirigente, el cual en realidad en mucho más numeroso; que no es posible predecir un éxito absoluto en los resultados que puedan obtenerse, pero que entre todos hay que hacer los máximos esfuerzos para que éstos sean favorables para el «Centre» y su futuro.

Abierto el capítulo de ruegos y preguntas, pide la palabra el señor Guasch, solicitando que el «Centre» cree delegaciones; el señor Pach, diciendo a la Junta que tenga en cuenta que la potencialidad económica de la Entidad es muy superior al número de socios y a las cuotas que se recaudan; el señor Agell, refiriéndose a problemas específicos de la Escuela de Esquí y el señor Delmiro de Caralt, para tratar de varios asuntos muy interesantes y felicitar a la Junta por el programa expuesto.

La Presidencia contesta a los distintos señores y agradece su asistencia a los numerosos socios presentes en el acto.

## ACUERDOS DE LA JUNTA DIRECTIVA DEL C. E. C.

1. *El «Centtre» y sus socios*

1.1. Ofrecer a los socios los máximos servicios.
1.1.1. Por el «Centre».
1.1.2. Por las Secciones y Comisiones.
1.1.3. Por la Escuela de Esquí y todas las otras actividades de nuestra Entidad.
1.2. Cerrar normalmente a las 10 de la noche.
1.3. Un día a la semana, el jueves, a las 12 de la noche.
1.4. Creación de una oficina de Información y viajes.
1.5. Obtener descuentos en establecimientos comerciales y hoteles.
1.6. A estudiar: bar, gimnasio, discoteca.
1.7. Informar ampliamente al socio y futuro socio.
1.8. Estar al día en la línea deportiva y cultural.
1.9. Creación de Delegaciones del «Centre» con objetivos determinados.

2. *Nuevos socios*

2.1. Editar un folleto.
2.1.1. Exponer lo que es el «Centre».
2.1.2. Derechos de los socios dentro del C.E.C.
2.1.3. Descuentos en establecimientos, hoteles, etc.
2.2. Campaña promoción de nuevos socios.

3. *La Junta Directiva*

3.1. Nueva distribución de responsabilidades en la Junta.
3.1.1. Nombramiento de tres adjuntos a la Presidencia (organización interior, relaciones y actividades), puntualizando sus misiones.
3.2. Modificar el sistema de reuniones, para agilizarlas.
3.3. Asignar un cargo a cada Vocal.
3.4. Estudio en el porvenir del nombramiento de un Secretario administrativo.
3.5. Estudio del presupuesto y caja.

4. *Las Secciones*

4.1. Interdependencia de las Secciones.
4.2. Relación de las Secciones para coordinación.
4.3. Programación al comenzar la temporada y comunicación a la Junta.
4.3.1. Programa de la temporada.
4.3.2. Programa en 4 años, si es posible.
4.4. Posible fusión o creación de nuevas Secciones.

5. *Las Comisiones*

5.1. Reorganización.
5.1.1. El Presidente del C.E.C. deja de ser Presidente nato de las Comisiones y pasa a ser Vocal nato.
5.1.2. Cada Comisión tendrá su Presidente responsable.
5.1.3. Un Vocal de la Junta Directiva tendrá un cargo ejecutivo en cada Comisión, sirviendo de enlace con la Junta.
5.2. Ha sido creada la Comisión de Patrimonio.
5.2.1. Objetivos básicamente consultivos.
5.2.2. Compuesta por Técnicos en Derecho y en inmuebles.
5.3. Crear la «Comissió del Jovent» (Comisión de Juventud).
5.3.1. Establecer sus objetivos deportivos y culturales.
5.3.2. Fijar la edad de las primeras actividades en el «Centre».
5.3.3. Relacionarse y programar con todas las Secciones y Comisiones.
5.3.4. Caja: la juventud ha de ser una carga económica para el «Centre».

6. *Refugios, La Molina, nuevos refugios*

6.1. Revisar los sistemas de utiliza-

ción de los Refugios para conseguir su máximo aprovechamiento económico.

6.2. Estudiar la posibilidad de utilizarlos para vacaciones colectivas de la juventud.

6.3. No construir nuevos, en el momento actual, hasta la completa mejora de los existentes.

6.4. Estudiar a fondo la conveniencia de hacer una residencia-refugio en el Valle de Arán.

6.5. La Molina:

6.5.1. Aprobar el proyecto de reorganización del Chalet, presentado por la Comisión de La Molina.

6.5.2. Encargar a la Comisión el inmediato estudio de las obras a realizar, presupuesto y desenvolvimiento económico.

7. *Publicaciones*

7.1. Reestructura de la Comisión de Publicaciones.

7.2. Estudiar diferentes posibilidades para el mantenimiento y renovación de las publicaciones.

7.3. Revista «MONTAÑA».

7.3.1. Ponerla al día.

7.3.2. Incluir nuevas secciones sobre actividades del «Centre».

7.4. Estudiar la posibilidad de llegar a un acuerdo con una editorial.

7.5. Iniciar los trámites precisos para publicar de nuevo el «Butlletí», a ser posible con carácter mensual.

8. *El «Centre» y otras Entidades*

8.1. Establecer contacto con las otras Entidades Excursionistas.

8.1.1. Actitud común ante problemas generales.

8.1.2. Coordinación de actividades.

8.1.3. Iniciativa nuestra; visitar.

8.2. Establecer contacto con Clubs extranjeros.

8.2.1. Organizar actos y conferencias.

8.2.2. Intercambio de publicaciones.

8.3. Organismos Oficiales: Estar presentes.

8.4. Prensa:

8.4.1. Cuidar la excelente relación.

8.4.2. Comunicación frecuente de nuestras actividades.

8.4.3. Recepción de periodistas en actos importantes.

## ULTIMAS ACTIVIDADES DEL E. R. E. (SEC. ESPELEOLOGIA)

OCTUBRE

Dia 12: BAIX PENEDÈS. — Exploració de la *Cova de l'Artús*, per M. Gasca, D. Pérez i J. Carceller.

Dia 22: BERGUEDÀ. — Exploració de la *Cova Tuta*, per O. Escolà i M. Ubach.

Dies 28-29: MONTSEC-COMIOLS. Treballs de bioespeleologia a la *Cova de la Vansa, Avenc dels Cucs o de Comiols, Avenc de Collada i Cova dels Braus*, per O. Escolà, Ll. Auroux, D. González i F. Reyes (SAS).

NOVEMBRE

Dia 4: TARRAGONA. — Primeres exploracions de la *Cova Trobada* (70 metres i 170 m. recorregut), *Cova de la Mola* (70 m.), *Cova Bonica* (30 m.) i *Avenc del Prat*, per J. Castell, P. Blanch, M. Gasca i amics.

Dia 5: MONTSERRAT. — Descens a l'*Avenc de Costa Dreta*, per J. Canivell, J. R. Lairisa, R. Recuero, M. Sol, J. Pagès, M. Martín, E. Petit i M. Jardí.

Dies 11-12: ORDAL. — Descens amb sistemes d'autoassegurança a l'*Avenc dels Esquirols* (180 m.), per M. Sol, R. Recuero, X. Pagès, J. Pagès, J. R. Lairisa, E. Escrich, E. Petit i M. Jardí.

Dia 12: ORDAL. — Exploració de l'*Avenc Font i Sagué* (fins —46 m.), per J. Quintana i J. I. Raventós.

Dies 18-19: MONTSEC. — Exploració del *Querant del riu Merlé* (—10 m.) a Vilanova de Meià i primera exploració de la *Font Mentidora*. Prospecció a Matassolana i Toló. Exploració del *Forat del Lladre* i localització de la *Cova dels Braus* a Benavent de Tremp, per M. Ubach i O. Escolà i Ll. Auroux, F. Pagès, F. Reyes, D. González (SAS) i F. Español.

DESEMBRE

Dies 2-3: SOLSONÈS. — Descens i exploració total de l'*Avenc Montserrat Ubach* per la via lateral, per M. Ubach, O. Escolà, J. M.ª Sala, X. Pagès i J. I. Raventós.

Dia 3: ST. LLORENÇ DEL MUNT. Descens a l'*Avenc del Daví*, per J. Rius de Castell, M. Castell, M. Colell, R. M.ª Duran, J. Castell, P. Blanch, J. Garcia i amics.

Dia 3: ST. LLORENÇ DEL MUNT. Exploració i filmació d'una pellícula a la *Cova del Manel*, per M.ª del Mar Sastre i amics.

Dia 7: SANTANDER. — Visita a la *Cueva de Altamira* i *Cueva Nueva* a Santillana del Mar, per J. A. Raventós i amics.

Dies 8-9-10: MONTSEC. — Primera exploració total del *Graller de Costa d'Alsina.*

Dies 8-9-10: MONTSEC. — Primera exploració total i topografia de l'*Avenc de Costa d'Alsina* (—55 m.). Segona exploració total, topografia, bioespeleologia i espeleometeorologia del *Graller de Boixaguer* (—140 m.). Començament de la topografia i treballs de bioespeleologia a la *Cova del Brugal* (400 m.). Treballs de bioespeleologia i espeleometeorologia al *Forat de l'Or* (200 m.) i a l'*Avenc de Font de Pou* (—15 m.), per O. Escolà, M. Romero, J. I. Raventós, R. Sitjà i Ll. Auroux i D. González, del S.A.S.

Dies 8-9-10: CERDANYA. — Nova exploració de la *Fou de Bor* i *Cova d'Annas*, per J. Rius de Castell, M. Castell, J. Castell, M.ª del Mar Sastre, M. Gasca. M. Jorquera, P. Blanch, J. Massagué, Ll. Ramban i J. M.ª Fàbregas.

Dies 8-9-10: BISCAIA. — Descens a la *Torca del Carlista* (—361 m.), per E. Petit, M. Jardí, M. Sol, M. Alfaro, R. Recuero, J. Canivell, E. Escrich i J. R. Lairisa.

Dia 10: MONTSEC. — Exploració de la *Cova dels Murisecs* i del *Forat de l'Or*, per J. M.ª Sala, J. M.ª Vinós i P. Duero.

# Crónica de esquí

## EL IX GRAN PREMIO DE ESQUI DE TURISMO SUIZO AHORA EN LA MOLINA

El domingo, 4 de febrero de 1968, se disputará en La Molina el ya tradicional y codiciado Gran Premio del Turismo Suizo, cuyo primer premio consiste para el vencedor y la vencedora en un viaje con estancia de 14 días a Engelberg, en la Suiza Central, aparte otros premios importantes. El 4 de febrero será una de las más importantes fechas en cuanto a las competiciones del esquí alpino español, ya que por novena vez más de un centenar de esquiadores lucharán por obtener este gran premio. La carrera está organizada por la Federación Catalana de Esquí, cronometrada por el Colegio Oficial Catalán de Arbitros de Esquí y patrocinada por la Oficina Nacional Suiza del Turismo (ONST).

*Participación*

Está reservada a todos los corredores y corredoras seniors y juveniles que estén provistos de la correspondiente licencia.



Vista parcial de Engelberg (Suiza Central), lugar que acogerá a los vencedores del IX Gran Premio del Turismo Suizo.

*Difícil pronóstico*

Dado que esta competición para damas y caballeros está abierta para todos los esquiadores, seniors y juveniles, gana sin duda gran aliciente, ya que las sorpresas son posibles. A continuación, el cuadro de honor de ganadores:

1960: Juan Poll Puig; primer premio: estancia en Château d'Oex.

1961: Teodoro Martín; estancia en Villars.

1962: Luis M.ª Pascual; estancia en Crans sur Sierre.

1963: Luis Peñalosa; estancia en Gstaad.

1964: Félix Serra; estancia en Grindelwald.

1965: José M.ª Serra y Antonia Serra; estancia en Zermatt.

1966: Montserrat Corominas y Fernando Piqué; estancia en Adelboden.

1967: Tomás García de Paz y M.ª Dolores Morales; estancia en St. Moritz.

*Engelberg*

La más conocida estación invernal de la Suiza Central acogerá durante 14 días los ganadores. Engelberg está situado a 1.050 m. y sus pistas llegan hasta 3.200 metros. Debe su fama a su excelente clima, su extraordinaria situación en la Suiza Central, fácilmente accesible en tren directo desde Lucerna, a su gama de buenos hoteles y restaurantes y sus medios mecánicos a disposición de los deportistas, que son 2 funiculares, 5 teleféricos, 9 telesquís y 1 telesilla. También para los no esquiadores Engelberg brinda un sinfín de posibilidades para disfrutar una estancia en invierno.

# Bibliografía

## LIBROS

BALADA DE LAS MONTAÑAS. Por José María Villalba Ezcay. — 271 páginas, 8 fotografías. Edición del autor. Realización: Revista *Cordada*. Barcelona, 1967.

En los medios excursionistas es sobradamente conocida la figura de Villalba Ezcay, una de las más relevantes plumas de la literatura excursionista de nuestro país, miembro del Centro Excursionista de la Comarca de Bages, galardonado con la Medalla de Plata al Mérito Montañero y colaborador asiduo de estas páginas, así como en las publicaciones especializadas «Cordada» y «Vértex».

Oriundo de las tierras centrales de España, Villalba Ezcay ha sentido, al entrar en contacto con los hombres y los paisajes de Cataluña, al enraizarse en las viejas tierras de la comarca de Bages, un amor irrefrenable por las esencias fundamentales de nuestro país: su cultura, su lengua, su geografía y sus instituciones.

Hoy José María Villalba ha recopilado, bajo el sugestivo lema de «Balada de las Montañas», una selección de sus artículos, aparecidos en las mencionadas publicaciones, así como narraciones inéditas y poesías.

Hombre de amplia cultura, de insaciable curiosidad, de profunda inquietud espiritual, Villalba, al enfrentarse con esta montaña que él ama con una intensidad que es casi un sufrimiento, desvela su alma y vierte en sus artículos sus más puras y recónditas esencias.

Con un estilo ágil y pugnaz, el autor enhebra narraciones de hechos vividos por él en la montaña, recuerdos de amigos desaparecidos, anécdotas pintorescas, horas de dura lucha, momentos de plácida somnolencia.

Como una expresión de su amor por Cataluña, numerosos artículos están pulcramente escritos en nuestra lengua, así como un puñado de bellas y emotivas poesías.

La temática del libro es amplia e intensa. Desde las entrañables tierras de la comarca de Bages hasta los remotos rincones de la América meridional, pasando por el Berguedà —con el Pedraforca de sus amores—, el Pirineo y los Alpes, el autor nos va desvelando su visión personal del paisaje, de los tipos humanos, y lo que es más importante todavía, nos descubre su subconsciente, al enfrentarse con el gran misterio de esta naturaleza, que él tan intensamente ama.

En el plano de la documentación histórica del montañismo, el libro es fundamental, toda vez que anota citas, anécdotas y análisis de las figuras más destacadas del alpinismo mundial. En este aspecto, creemos que son de verdadera antología los artículos «Tilman o la paradoja himalaya», «Loa y semblanza de un guía alpino» y «Los momentos estelares».

Resumiendo, un libro que sin duda alguna debe figurar en la biblioteca de todo buen montañero, y cuya lectura recomendamos vivamente a todos.

*José Girona.*

SPEDIZIONI D'ALPINISMO IN GROENLANDIA, por Guido Monzino. — Volumen de 426 páginas, tamaño 22 x 30 cm., con abundantes fotografías, muchas de ellas a todo color. Mapas y croquis de las regiones exploradas en las campañas de 1960, 1961, 1962, 1963 y 1964.

Los alpinistas italianos, que han formado parte de estas expediciones en Groenlandia, entre los que se encuentra nuestro particular amigo Pietro Mecciani, han efectuado una campaña muy importante de ascensiones y travesías, en la Groenlandia oriental y occidental; una campaña invernal y una abnegada expedición para localizar a cuatro alpinistas belgas desaparecidos en la zona de Akuliaruseq, al intentar la escalada del Snepyramiden, distrito de Umanak.

Guido Monzino, alpinista famoso, experto además de las montañas de la Patagonia, Karakorum y de Groenlandia, nos ha ofrecido en este libro la historia alpina groenlandesa y la crónica y detalles técnicos de las ascensiones realizadas en el curso de las expediciones italianas de los años citados.

Es un libro de estudio y consulta, que atrae además por su belleza y presentación.

El resumen de actividades fue el siguiente:

1960: Expedición al paralelo 66° (Groenlandia occidental). Punta Matilde, Punta Franz, Punta Valtournanche.

1961: Al paralelo 74° (Groenlandia occidental). Snepyramiden.

1962: Reconocimiento ártico invernal (Groenlandia occidental). Distrito de Umanak.

1962: Al paralelo 77° (Groenlandia occidental). Pulgar del Diablo (ver MONTAÑA, núm. 84, pág. 345).

1963: Al paralelo 72° (Groenlandia oriental). Cima di Granito o Italian Peak.

1964: Al Alpi Stauning (Groenlandia oriental). Cima E., Cima O., Danskетinde.

*A. Jolis*


Casa Vilardell
Primera Firma de España
en
Géneros de Punto,
Camiseria, Pañeria,
Laneria, Lenceria,
Sastreria y Confecciones.
Via Layetana, 49 - 51 y Sucursales
Barcelona

# Centro de deportes de la juventud

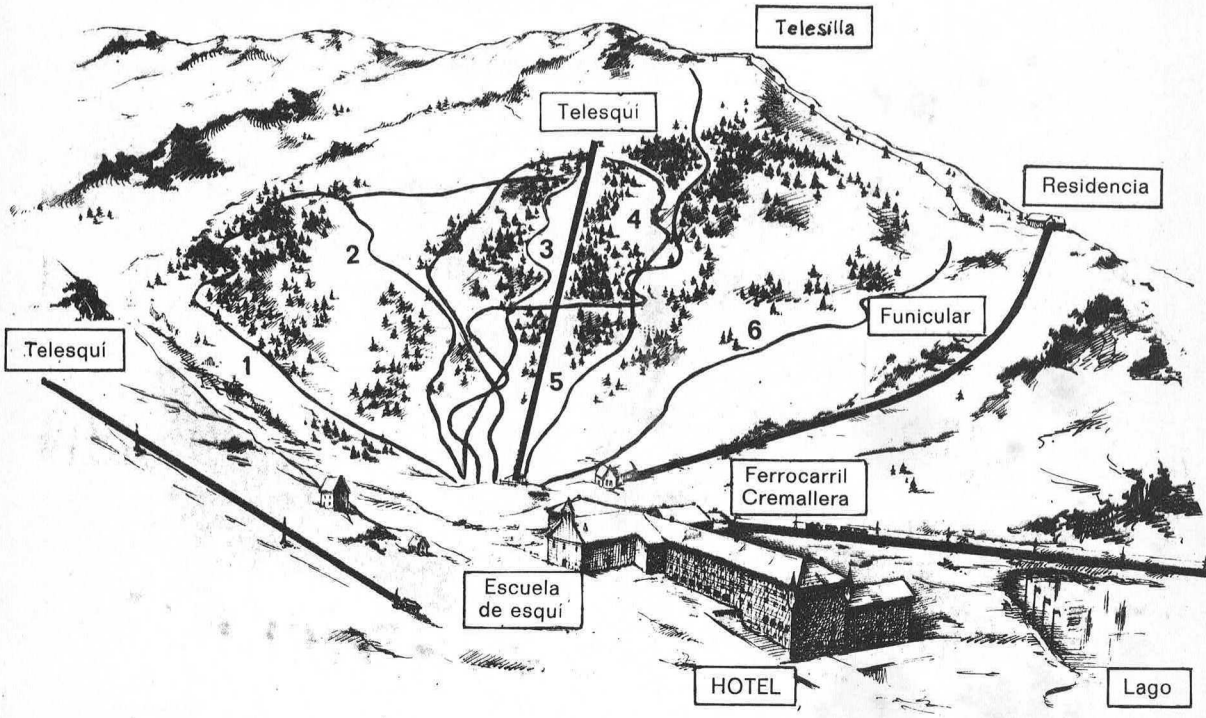


# Pistas de esquí de Nuria

## PISTAS DEL SANTUARIO

Pista suave para principiantes y niños de todas las edades. Pista con trampolín.

## PISTAS DEL BOSQUE DE LA VIRGEN DE NURIA

**N.º 1 - Pistas Mulleras**
Torrente Nou Creus. Excelente pista para esquiadores medios.

**N.º 2 - Pistas Mulleras**
Pala Mona. Variante de la anterior.

**N.º 3 - Pala Bestia**
La pista más clásica y conocida del bosque.

**N.º 4 - Pista Soleia**
Descenso al alcance de la mayoria de los esquiadores.

**N.º 5 - Pista Soleia Competición**
Esta pista se inicia por encima de la estación del Telesilla, con fuerte desnivel.

**N.º 6 - Pista Funicular**
Pista fácil al alcance de todos los esquiadores.

La estación de invierno de 2.000 m. de altitud, situada solo a la distancia de 130 Km. de Barcelona. Para informes en F. C. Montaña a Grandes Pendientes S. A., P.º de Gracia, 26, 3.º Barcelona Teléfono 222 52 29

# SWISSAIR

**LINEAS AEREAS SUIZAS**

***En pocas horas le trasladará a las estaciones de esquí más fabulosas de Europa***



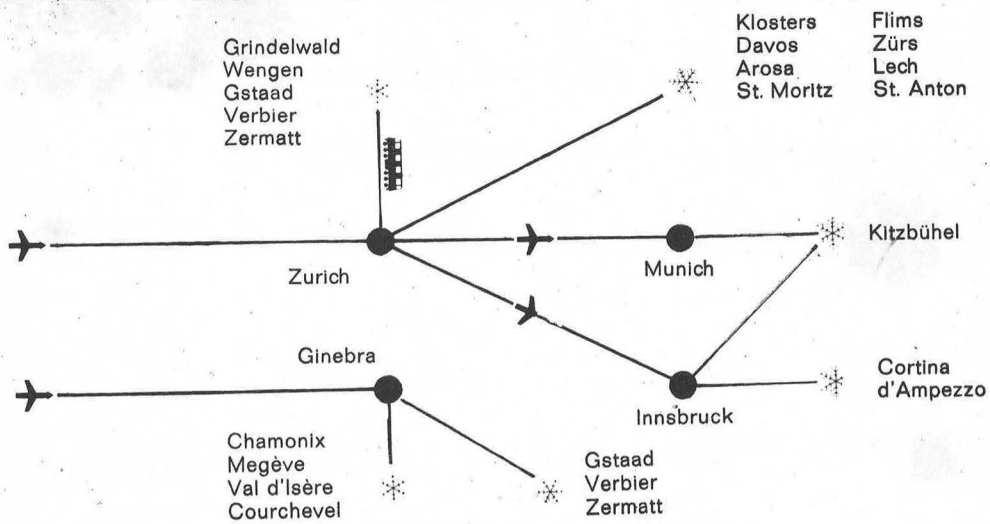


Desde 9.255 ptas. puede Vd. disfrutar de una semana en el sol espléndido de los Alpes. En este precio está comprendido billete avión, clase turista, pensión completa en hotel, uso gratuito de todas las instalaciones, etc.

*Infórmese en su Agencia de Viajes o en*

**SWISSAIR**

**Paseo de Gracia, 44 - Teléfono 231 87 04**

Bonet

camiser

Tresum de clients
muntanyencs..... i fa
camises pel seu gust
Veieu-les!
tirxeres, corbateria selecta
prendes d'antilop i
"boutique" masculina

Aribau 3 tel. 2230144

# TELESQUIS PIRENAICOS S. A.

## Valle de La Molina (Alp)



En su XXV Aniversario se complace en ofrecer a nuestros aficionados al Esquí

Telesilla de la Estación
Telesilla del Turó de la Perdiu
Telesilla de Costa Rasa
Telesilla del Sitjar

Telesqui de la Pista Larga
Telesqui de Roc Blanc
Telesquis de Torrente Negro I y II

**Restaurante de Costa Rasa - Bar Bona Sort.**

**En el Valle de la Molina**
Teléfono 8

**En Barcelona**
Julián Portet, 3 Teléf. 221 24 76



"la ballena alegre"

# Camping

# La Ballena Alegre

A 9 minutos de Barcelona por la autopista de Castelldefels, el camping «LA BALLENA ALEGRE» le invita a acampar en sus frondosos bosques y a bañarse en las transparentes aguas mediterráneas.

Asimismo y para comòdidad de nuestros clientes hemos instalado en el interior del recinto del camping los servicios completos de Bar, Restaurante, servicios sanitarios, Supermercado. duchas, lavabos, asistencia médica, parque infantil, zona deportiva, coladuría y plancha y el sector comercial en el que podrá adquirir cuantos artículos desee.

TOTS ELS NOSTRES ESQUIS AMB GARANTIA

MK



MK
esports

MAÑANES/KIM

CANUDA, 26 - T. 232 07 71 - BARCELONA - 2
VIA AUGUSTA, 103 - T. 217 91 88 - BARCELONA - 6



ESTUDIO SANTA EULALIA

ASESORAMIENTO TECNICO POR PERSONAL DEPORTIVO EN ACTIVO.

vea en nuestro salón de exposición y venta los recientes modelos en exclusiva para el deporte del esquí.

**SANTA EULALIA**

DEPORTES

PASEO DE GRACIA, 93

TEL. 215 06 74 - BARCELONA - 8



*un home*
*no pot viure aïllat...*



*...un llibre tampoc...*

*...per això*
**AGUILAR**

*ha creat...*

*la col·lecció*

**CRISOL**
**LITERARIO**



*una associació de llibres*
*per a la vostra cultura*



*un home no està mai sol*

100 volums, 9x14 cms.
relligats en pell vermella
llom i pla daurats

# CRISOL LITERARIO

compreu-los aprofitant-vos
de les nostres excepcionals condicions:

**100, 200 o 500 ptes. al mes**

si us subscriviu, rebreu gratuïtament un moble biblioteca

AGUILAR • via laietana 159 • barcelona 9
envieu-me, si us plau, llista de títols i condicions
per a comprar els 100 volums de la col·lecció CRISOL LITERARIO

nom _____ adreça _____

població _____ provincia _____

signatura _____



**dirigiu-vos al vostre llibreter per a més informació o a**
**AGUILAR • via laietana 159 • barcelona 9**

# La Sección de Cinema Amateur

## del «Centre Excursionista de Catalunya»

**te invita a inscribirte como socio de la misma.**

### TE INVITA:

— Porque siendo acaso dueño de un tomavistas no has entrevisto aún las posibilidades que puede ofrecerte.

— Porque haciendo cine te divertirás conscientemente, captando para siempre excursiones, recuerdos familiares y vivencias más diversas, con películas cada vez mejor resueltas técnicamente.

— Porque el cine amateur no es difícil ni tan caro como se supone.

— Porque si con lo hasta la fecha realizado te has desmoralizado, podrás comprobar como con una adecuada orientación y unos sencillos conocimientos técnicos, los resultados son muy distintos.

### TE OFRECE:

— El calor y el estímulo de un ambiente de camaradería y amistad.

— Un consultorio que resolverá cualquier duda o dificultad en la filmación de tus películas.

— Una tertulia-club quincenal en la que nos conoceremos mejor, dialogando sobre problemas y propósitos y analizando los filmes aportados en una crítica constructiva.

— Un cursillo anual de divulgación, con lecciones monográficas o de especialización.

— Sesiones semanales dedicadas a la proyección de películas amateurs.

— Charlas y conferencias, con coloquio final, sobre la más variada temática.

— Cuatro concursos anuales: Actividades del «CENTRE»; Excursiones y Reportajes; de Estímulo y el Concurso Nacional, el más importante que se celebra en España, selectivo para el internacional.

— La Revista OTRO CINE, única publicación española de cine amateur sin olvidar los aspectos del cine profesional.





# LA JOIA DE L'AIRE LLIURE!!
# GAUDIU-NE
# AMB ARTICLES DE

Joan Vidal

**BERISTAIN, S.A.**

RAMBLES DE BARCELONA I SUCURSALS

Si penseu anar a....
La muntanya o a esquiar
no us oblideu
de
Bavilleset




ENRIC GRANADOS 122
A VINYO 8-10
P. MANUEL GIRONA 49