

MONTAÑA

AÑO XXII

NUM. 119

CRIN RHODIA · CRIN RHODIA · CRIN RHODIA ·

CRIN RHODIA · CRIN RHOD



SI VA DE PESCA CON

Nylon

RHODIA®
CRIN POLYAMIDE

STE. RHODIACETA DE LYON

REPRESENTANTE EXCLUSIVO
PARA ESPAÑA **LOMBARD, S. A.**

VD. TRANQUILO

Marcas concesionarias:

"touchtout"

GrauVett

VIKING

Nylon
RHODIA®
CRIN POLYAMIDE

PARSA

KALI


DEPORTES
Wotty
ARAGON, 261 - TEL. 215 18 29
BARCELONA

MK esports

MAÑANES KIM

Canuda, 26 - Tel. 2320771 - Barcelona (2)
Via Augusta, 103 - Tel. 2179188 - Barcelona (6)



només tenim material d'experts ... a la vostra disposició





BONET

Camiser especialista
Amb taller artesà
25 models de coll

BONET

agraïrà la visita dels
socis del nostre Club.

BONET

presenta camises
d'esport i de ciutat
de les millors marquës
internacionals.

ARIBAU, 3 Tel. 254 52 52

Per als nostres clients
PARKING COLISEUM
(davant del cinema)
GARATGE COSTA BRAVA
(Consell de Cent, 264)



FRED PERRY

SPORTSWEAR



OPTICA CAPMANY

ópticos diplomados

Descuento especial a los Sres. Socios del "Centre Excursionista de Catalunya".

Extenso surtido en toda clase de gafas y Sección especial para niños.

CINE - FOTO

Variadísimo surtido en Cámaras, Aparatos proyectores y tomavistas de todas marcas.

Proyecciones mudas y sonoras a domicilio para comuniones, fiestas, bautizos, etc.

Sección especializada en reproducciones y diapositivas médicas.

Muntaner, 357 - Barcelona - Teléfono 211 26 57

VACANCES A MUNTANYA ALS REFUGIS

DEL

CENTRE EXCURSIONISTA DE CATALUNYA

XALET REFUGI D'ULL DE TER



SITUACIÓ: Alta vall del riu Ter. Comarca de Camprodon, a 2.200 metres d'altitud. Poble més a prop, Setcases.

ESTADES PER A NOIS I NOIES DE 14 A 15 ANYS. Del 9 al 18 de juliol de 1969. Monitors: Srta. Maria-Eulàlia Andrés i Montserrat Guinart.

REFUGI JOSEP MARIA BLANC



SITUACIÓ: Pallars Sobirà, a l'Estany Tort, a 2.350 metres d'altitud. Poble més a prop, Espot.

ESTADES PER A NOIS I NOIES DE 15 A 16 ANYS. Del 14 al 24 de juliol de 1969. Monitors: Srs. Guillem Armora, Roger Tarragó i Albert Biete.

REFUGI D'A MITGES



SITUACIÓ: Pallars Sobirà, a l'Estany d'A Mitges, a 2.380 metres d'altitud. Poble més a prop, Espot.

ESTADES PER A NOIS I NOIES DE 15 A 16 ANYS. Del 14 al 24 de juliol de 1969. Monitors: Srs. Josep-Ramon Bierge, Ignasi Freixedas i Jordi Iranzo.

REFUGI JOSEP MARIA BLANC



SITUACIÓ: Pallars Sobirà, a l'Estany Tort, a 2.350 metres d'altitud. Poble més a prop, Espot.

ESTADES PER A NOIS I NOIES DE 15 A 16 ANYS. Del 2 al 15 d'agost de 1969. Monitors: Srs. Lluís Puntís, Margarida Cardona i Jordi Permanyer.

XALET REFUGI DE LA RENCLUSA



SITUACIÓ: Alta vall del riu Esera, Massís de la Maladeta, a 2.140 metres d'altitud. Poble més a prop, Benasc.

ESTADES PER A NOIS I NOIES DE 17 I 18 ANYS. Del 26 de juliol al 3 d'agost de 1969 Monitors: Srs. Antoni Niemann, Adelina Carreté.

IMPORTANT :

Les places són reservades als socis del Centre i limitades en cada un dels Refugis. Informació i inscripcions a la Secretaria del

CENTRE EXCURSIONISTA DE CATALUNYA

MONTAÑA

CENTRE EXCURSIONISTA DE CATALUNYA

AÑO XXII **ENERO - FEBRERO 1969** **N.º 119**

DEPOSITO LEGAL B. 546 - 1958

SUMARIO:

	EDITORIAL	258
Jaume Fabrés i Amorós	TRAGEDIES EVITABLES	259
Manuel Cortés	LA SIERRA DEL MONT-ROIG	262
Manuel Gasca	AVENC DE L'ARJANT En Picamoixons	283
Juan María Orbegozo	SALTO AL REMANSO DE PAZ	286
José M.ª Guilera Albiñana	NOTICIARIO BLANCO EN TINTA NEGRA	289
	CRONICA	291
	CRONICA DEL "CENTRE"	297
	BIBLIOGRAFIA	298

Portada: Arboles en el Montseny; Foto Joaquín Pallás

DIRECTOR: Francisco Gurri Serra.

PUBLICIDAD: Lluís Puntís, calle Bailén, 151, 6.º, 2.ª - Barcelona-9 - Teléfono 257 59 56.

SUSCRIPCION: Revista bimestral.

Precio 100 ptas. al año; extranjero, 125 ptas. Importe de este ejemplar: 20 ptas.

REDACCION Y ADMINISTRACION: Centro Excursionista de Cataluña, calle de Paradís, 10 - Barcelona-2
Teléfonos 232 45 01 - 232 45 02 - 232 45 03.

IMPRESION: SUIMPA, Industria, 110 - Barcelona-13

EDITORIAL

IGNORARSE LOS UNOS A LOS OTROS

Con lamentable frecuencia nos es dable constatar, a través del panorama de nuestras publicaciones excursionistas, y especialmente de sus artículos de divulgación y correspondientes autores, hasta qué punto existe o da la sensación de existir, un completo desconocimiento o indiferencia sobre la labor de los demás. Esta habitual ignorancia —real o fingida— nos lleva o a descubrir varias veces el mismo Mediterráneo o a no aportar al lector aquellos datos y elementos de consulta que harían la labor difusora más eficiente y útil.

Hemos leído hace poco el relato de una reciente expedición a las cimas del Gran Atlas marroquí, especialmente al Ayui, cuyo interés se malogra absurdamente. La vaga referencia a actividades realizadas por alpinistas españoles en la región no compensa de las ventajas que hubiera representado la referencia concreta a otra expedición al lugar, llevada a cabo poco tiempo antes, y sobretodo al extenso y documentado trabajo que como resultado de aquélla, vió la luz en otra publicación local. Y no digamos ya de la referencia a cuanto han publicado los alpinistas franceses del C.A.F.

En las piezas de calibre, bastaría recordar con anterioridad la realización de la Alta Ruta Pirenáica integral en esquís, del Cantábrico al Mediterráneo. A la hora del relato, el autor optó por ofrecernos su admiración por los pioneros de nuestro esquí de montaña y olvidarse de que pocos años antes otros montañeros de su misma ciudad habían abierto largos tramos de la citada Alta Ruta y publicado diversos trabajos sobre la misma con acompañamiento de mapas y planos. De haberse citado, el lector habría dispuesto de un conjunto de información excelente.

Es difícil creer que en estos y en tantos otros casos, exista por parte de quien escribe, un desconocimiento total de lo que antes que él otros compañeros han hecho y publicado. La omisión se nos antoja, pues, una grave falta en el servicio al lector y casi estaríamos por decir que de respeto al mismo. Y no es posible pensar en una enfermiza vanidad de escribir para ganarse admiraciones a costa de escamotear la verdad, pues nos parece que todos estaremos de acuerdo en que escribimos y publicamos para ser útiles a los demás y que esta utilidad se logra en tales trabajos con la máxima información y la veracidad, aunque nos sea también permitido hacerlo para proporcionar el solaz de la creación literaria, si estamos capacitados para tal rango.

Pero si realmente existe tal falta de información, de conocimiento de lo que los otros hacen y publican sobre la actividad que nos es común, también la cosa sería grave. Significaría que nos hemos propuesto vivir en un mundo tan reducido como mezquino en el que sólo cada individuo o cada Club se considera realmente importante. Una visión tan poco fraternal y generosa, tan egoísta y a veces hasta rencorosa, nos mostraría incapaces de vibrar en comunidad y de estar preparados para esta espiritualidad que pregonamos como signo de la afición que nos agrupa.

Porque si malo es desconocer a los demás, peor es el deseo de ignorarlos deliberadamente.



Els perills de l'Alta Muntanya només poden arriscar-se amb una sòlida preparació, amb solidaritat envers els membres de la cordada... i amb humilitat

foto: J. Fabrés

JAUME FABRES i AMOROS

Tragèdies evitables

Les notícies han vingut de nou a colpir la família alpinística, amb la força amb què s'acostuma a fer contra la idea del risc gratuït que s'atribueix al nostre esport. És veritat que l'alpinisme és un joc de grans, que, com les armes de Roldan, ningú no el pot moure si no està a l'altura del seu braç. És veritat que la Muntanya presenta autèntics perills objectius, però gairebé tots són tan evitables com els de qualsevol activitat, esport o competició. És evident que es tracta d'un camp obert, lliure, però qui traspassi el seu llindar sense respectar les regles del seu joc sap que comet una falta greu: o és supèrbia o és ignorància, sempre, però, imprudència.

A què ve llavors aquest tirar pedres al teulat dels pacífics i autèntics muntanyencs? Que durant les vacances escolars uns minyons massa joves s'enfilin per les costes nevades, gelades, impossibles gairebé per a autèntics alpinistes en un període de gels i venteres; sense coneixements de la muntanya hivernal, sense bagatge tècnic, i molt menys amb un guia bregat; jo diria que gairebé ha de passar lògicament una desgràcia a aquests pobres nois, per més que pertanyin a una institució exemplar en el pla pedagògic com és l'escoltisme. La seva formació no pressuposa en absolut el coneixement més elemental de l'alpinisme, mentre no assisteixin a un curs d'especialització, que per altra banda, correspon fora de l'àmbit escolta i les seves clàssiques disciplines.

Passa doncs l'inevitable i hom crida a sacrilegi, l'home del carrer no informat, alguns pares que no ho estan més, i el més lamentable, àdhuc alguns periodistes que, desconeixedors de tot el que fa referència al nostre esport, inclús dels noms del nostre material i del codi elemental de la nostra disciplina, s'atreveixen a escandalitzar en ares del sensacionalisme que no troben en els altres ordres del país. Protestem enèrgicament d'aquests informadors més encara que de les opinions dels que no estan obligats a conèixer-nos.

Lamentant profundament la mort d'aquests innocents que triaven amb raó la muntanya com a fita dels seus entusiasmes, hem de dir amb tot el pesar que s'equivocaven plenament respecte als mitjans per a aconseguir-la. I ho hem de dir fort i alt i clar per ensenyament dels que podrien repetir la trista prova, i també pels que sols pensen en blasmar-nos: ¿Què diria un educador públic, d'aquells que prenguessin els automòbils de carreres abans de treure el carnet de conduir? Farien un atac llatzerant a tots els conductors esportius?

Ja que l'alpinisme és un humanisme, no és pas un camp per a tothom, sense una llarga preparació i vocació. I voldríem que almenys els que tenen el deure d'informar aprenguessin les més elementals regles abans de jutjar. ¿O és que no heu vist confondre amb una sola fòbia els accidents jovenívols, amb la caiguda d'un cable d'un transport mecànic a La Molina? ¿O aquell altre que en parlar de l'accident mortal del Pic d'Eyna parla d'una "cordada" de quatre allà on no hi havia corda que relligués ningú?

Ja n'hi ha prou de passar, segons la clàssica fèrula del nostre país, a tots pel sistema funest de l'etiquetatge ràpid i fàcil. Estem cansats que es parli de nosaltres com d'uns irresponsables o eterns menors d'edat. Ens perjudica individualment i davant dels poders

públics, que són els que haurien de protegir-nos i ajudar-nos, com es fa en la majoria de països europeus.

El muntanyenc és callat i sofert, perquè està acostumat que ningú s'ocupi d'ell, i en general tampoc en té gaires ganes. Ja sap que només ocuparà els diaris si és que té la fatalitat de deixar la pell en el seu esport preferit. Els morts de la carretera, de l'alcohol o de la velocitat (menys nobles encara que els de la muntanya, que no arrosseguen innocents espectadors, per la simple raó que no en tenim ni en necessitem), els de l'aviació, de la violència o dels vicis ja han deixat de ser notícia per als periodistes. Preparem-nos, doncs, si no estem disposats a exigir més respecte a la nostra llibertat d'escollir una activitat que, per cert, està més plena de ètiques i de sentit de cooperació i convivència que tots els altres exercicis físics plegats. Preparem-nos a sentir-nos dir inútils pel primer que passi. Com si haguessin estat inútils a la civilització la primera ascensió al Mont Blanc o a l'Himalaia, les exploracions als Pols del món o els esforços a través de les tempestes per a salvar de la natura alpina els supervivents d'un accident d'aviació...

Jo m'atreveixo però a una pietosa teoria. ¿No serà tot aquest afany negatiu d'alguns notables, una forma d'admiració per l'eterna joventut i atracció de la Muntanya i els seus devots? ¿Serien com aquells acèrrims ateus que en negar amb tanta vehemència donen prova de l'existència d'allò que voldrien destruir? Esperem que siguin inspirats en endavant per la noble, la pura i alta Muntanya, a la que, com al paradís dels Sants, si molts hi són cridats, pocs són els elegits.

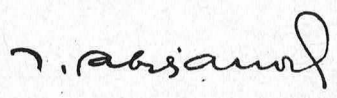

MANUEL CORTES

La Sierra del Mont-roig

Han pasado ya bastantes años desde mi primera visita a la Serra del Mont-roig. Por aquellos días había yo trasladado mi domicilio a Lérida, y empezaba a efectuar salidas con los compañeros del Centro Excursionista de la ciudad del Segre, mis nuevos amigos. Recuerdo que la primera excursión fue un recorrido por el Mont-roig, montaña que me cautivó no sólo por la novedad de su paisaje, sino por la amplitud de sus horizontes hacia las dilatadas llanuras del Urgell y las luminosas neblinas del valle del Segrià. Ahora, gracias a la buena acogida de estas páginas me es posible contribuir algo al mejor conocimiento de este macizo, que, desde luego, es inédito para la mayoría de excursionistas, salvo los de las comarcas leridanas. Debo agradecer la valiosa colaboración que me ha prestado D. Juan Aleu Rosell, vecino de Vilanova de la Sal, en la recogida de datos.

POSICION GEOGRAFICA DEL MACIZO

Situada a pocos kilómetros al sur del Montsec, de la que parece una réplica en miniatura, la sierra del Mont-roig se extiende en dirección sensiblemente Este-Oeste, entre la profunda garganta de Camarasa y los llanos de Vilanova de la Sal. Su longitud es de poco más de 6 kilómetros, y su altura no llega a los 1.000 metros. Pese a estas modestas dimensiones la montaña tiene un aspecto imponente por los altos despeñaderos que la forman, y sobre todo por levantarse bruscamente sobre las llanas tierras del Urgell. Es un macizo perfectamente aislado de los relieves vecinos; en efecto, el profundo corte del Segre lo separa de la inmediata Serra Carbonera, de estructura muy similar, y hacia el este la montaña se resuelve en un conjunto de cerros sin personalidad, ninguno de los cuales adquiere caracteres de auténtica montaña. Al norte, el barranco de la Ribera y el valle de la Noguera Pallaresa (embalse de Camarasa) son la división natural con los montes de la zona de Santa Linya y la Serra de Sant Mamet, y al sur no hay más que las extensas llanuras presididas por la ciudad de Balaguer, pródigas en frutales.



Vista general de los despeñaderos de la vertiente meridional del Mont-roig. Se distinguen, de izquierda a derecha, parte de la amplia depresión del Coll de Llorenç, el cerro de Montalegre, la Pala dels Pelats y la Pala Alta; en primer término, la escotadura del Coll de Porta, con la pista forestal.

EL ROQUEDO

La composición del macizo es, como en la generalidad de estos relieves del bajo Pre-Pirineo, calcárea en su casi totalidad; cabe distinguir variedades en esta composición, cual corresponde a la diversidad de épocas geológicas a que pertenece, según los niveles. Hacia la parte inferior hallamos calizas triásicas (Muschevalg) que se hallan en contacto con materiales terciarios (pudingas en algunos puntos, pero mayormente calizas, como en la montaña de Sant Salvador, donde se presentan en pliegue vertical). Por encima se extiende un potente banco de yeso, también triásico (Keuper), que alcanza a veces un espesor de casi 200 metros; es zona karstificada superficialmente, existiendo alguna dolina; gran parte de la zona de yesos forma campos de lapiaz poco desarrollados. Se aprecia también algún afloramiento de ofita.

Los niveles superiores están formados por potentes capas calcáreas pertenecientes al cretáceo descansando sobre unos bancos calizos jurásicos de dureza menos acusada, por lo que en algunos puntos se presentan desmantelados; los niveles cretáceos, de mayor resistencia a la erosión, forman altos y verticales escarpes cuya coloración rojiza, sobre todo al amanecer o al atardecer, han dado a la montaña su nombre de "Mont-roig".

EL RELIEVE

El Mont-roig es un macizo de estructura muy simple, casi monolítica. Apenas se desprenden de él más que algunos ramales secundarios de muy poca entidad, que, no obstante, complican el relieve más de lo que su escasa importancia podría hacer suponer. Una ojeada al mapa será más ilustrativa que las más prolijas descripciones; en él se aprecia la línea de cumbres extendiéndose de este a oeste siguiendo el trazo de una S tumbada y muy abierta, que se inicia en el cerro de Montalegre, al norte del Coll de Llorenç. Desde este cerro, sigue la línea de cumbres, accidentada por pequeños collados y brechas de buen paso, elevándose hasta la Pala dels Pelats (925 m.) y después hasta la Pala Alta (951 m.), cumbre máxima del macizo. Se abate después hasta la ancha escotadura del Coll de Porta e inmediatamente vuelve a elevarse en la Pala del Coll de Porta (853 m.), después de la cual disminuye la altitud, primero bruscamente y después con gran lentitud, siendo el perfil de la montaña casi horizontal hasta el Pletiu de l'Estrem. Aquí la orientación de la montaña tuerce al N. E. para abatirse, después del cónico cerro de la Cova del Lladre, verticalmente hacia la honda "gorja" de la presa de Camarasa.

Unicamente dos ramas de cierta importancia se desprenden de la cadena principal, las dos en la vertiente sur: por el Coll de Llorenç se desgaja la Serra de la Diva (772 m.) y al sur del Pletiu de l'Estrém, por el Coll d'Orenga, la Muntanya de Sant Salvador (594 m.) formada por unos pliegues verticales de calcáreo.

En la vertiente norte únicamente se forman algunos nervios poco pronunciados, separando las minúsculas cuencas de los barrancos que se precipitan en fuerte pendiente; en general, la vertiente septentrional es de perfil regular y uniforme, no así la meridional, dominada por altos escarpes, muchas veces superando la vertical, En la zona que domina el profundo valle del Segre, los escarpes forman dos inmensos escalones: el superior, menos afectado por la erosión y de roca más clara, abre en sus entrañas la gigantesca boca de la "Cova del Tabac", visible desde muy lejos, mientras el situado más abajo es de roca más oscura, surcada de innumerables canales. El aspecto de la montaña en este sector es impresionante; debe tenerse en cuenta que si bien la altura máxima no alcanza los 1.000 metros, la base se halla a menos de 300; este desnivel se presenta bruscamente, sin intermedio entre el río y la muralla de roca, y aparece en su totalidad a la vista, escarpado y dominante.

HIDROGRAFIA

La red hidrográfica, como corresponde a la sencillez de la estructura, es también muy simple; únicamente nacen en la montaña cursos torrenciales, de escasa longitud y gran pendiente (Barranc del Clot del Roure, Torrent d'Ulls de Llorenç y barrancos de la vertiente norte), afluentes directos de la Noguera Pallaresa o del Segre, salvo un corto número de torrentes cuyo colector es el Barranc de la Ribera, que a su vez aflluye a la Noguera Pallaresa.

Existen algunas fuentes diseminadas por el macizo; la más frecuentada es la de Fontanelles, cercana a Vilanova de la Sal, que brota a la sombra de un roble gigantesco. Cabe mencionar también el manantial salado de Vilanova, del que se utiliza aún hoy día la sal, y que ha dado nombre a la población.

En las cotas altas no existen afloramientos hídricos; sólo se encuentra agua potable en cisternas, una de ellas en la Ermita de Montalegre, y la otra en el refugio forestal del Pletiu de l'Estrem.

CLIMA VEGETACION

No dispongo de datos climatológicos precisos, aunque por la observación sobre el terreno y la proximidad a Camarasa puede asegurarse que la pluviosidad es escasa, y el clima extremado, muy caluroso en verano y frío en invierno, en cuya estación es muy frecuente la niebla recubriendo las zonas bajas de la montaña; en general las cotas superiores a 800 metros sobresalen siempre por encima de las clásicas nieblas que durante días y días permanecen estacionarias en esta zona. La vegetación es un fiel reflejo del clima; en toda la vertiente sur y en las zonas situadas al este del Coll de Llorenç, domina casi exclusivamente el matorral de carrascas, con abundancia de tomillo, romero, espliego y demás plantas de secano; al oeste del Coll de Llorenç existen ya bosques de dimensiones reducidas, formados por encinas (vertientes de Montalegre y zonas bajas sobre el Barranc de la Ribera) y robles (alrededores de Fontanelles, St.ª Margarida de Privá, vertiente norte de la Serra de la Diva). En general, estos árboles son de talla menos que mediana, existiendo sólo ejemplares aislados de notables dimensiones.

Toda la parte alta de la sierra, excepto en la Pala dels Pelats, dond hay un notable grupo de encinas, está desprovista de arbolado, y sólo el matorral cubre la desnudez del áspero roquedo.

EL POBLAMIENTO

La presencia humana en la zona es patente ya en épocas prehistóricas, habiéndose hallado restos de industrias líticas en la "Cova del Tabac" y huellas de poblados en Monteró. Todo ello demuestra la existencia de una población relativamente densa a lo largo de los tiempos. En la actualidad toda la población se concentra en los núcleos rurales que se asientan en las partes bajas de la montaña, existiendo muy pocas casas de labor habitadas de manera permanente.

Camarasa es la población de mayor importancia en toda la zona, albergando 1.162 habitantes; su índice de crecimiento es estacionario; al mismo municipio pertenece Sant Llorenç de Montgai (334 hab.), también a orillas del Segre, con índice de crecimiento algo regresivo Vilanova de la Sal, perteneciente al municipio de Les Avellanes, ocupa unos llanos extensos al oeste de la montaña, contando con 204 habitantes; su población tiende también a decrecer lentamente.

ACTIVIDAD HUMANA

Las gentes de la comarca se dedican básicamente a la agricultura de secano (cereales, algo de olivar). Existen bastantes zonas de regadío en Camarasa y Sant Llorenç de Montgai, aprovechando las aguas del Segre mediante un sistema de acequias, y también en algunos terrenos más elevados son posibles los cultivos de regadío, aprovechando algún afloramiento de agua, algún curso torrencial o simplemente la situación privilegiada, por la humedad ambiente, de algunos predios.

La ganadería se reduce a algunos rebaños de ovinos, no siendo muy importante a causa de la escasez de pastos; la apicultura es también bastante limitada.

El aprovechamiento forestal es en la actualidad prácticamente nulo; están en curso intensos trabajos de repoblación que a la larga cambiarán profundamente la fisionomía del paisaje y también la economía de estas zonas.

La minería es prácticamente inexistente. Se encuentra bauxita en el Coll de Porta y los yesos abundan en una extensa zona, pero su explotación no es rentable. En Vilanova se obtiene la sal común mediante la evaporación del agua salada en un afloramiento situado a poca distancia de la población; el rendimiento es muy irregular, variando mucho de un año a otro.



Desde lo alto de los escarpes del Mont-roig, se domina el profundo desfiladero del rio Segre.

La única industria importante de la zona, es el aprovechamiento hidroeléctrico; la Central de Camarasa utiliza el embalse del mismo nombre sobre la Noguera Pallaresa, cuya longitud es de 22 kilómetros y cuya presa mide 92 metros de altura; aguas abajo, sobre el Segre, el embalse de Sant Llorenç es de menos envergadura.

COMUNICACIONES

El ferrocarril de Lérida a la Pobla de Segur horada la montaña, mediante un túnel de gran longitud (3.500 metros) cuyo punto medio coincide casi exactamente con la vertical de la Pala Alta (cumbre máxima de la sierra. Las estaciones de Sant Llorenç de Montgai y de Vilanova de la Sal (esta última dista unos 6 km. del pueblo), situadas al pie de las vertientes meridional y septentrional respectivamente, son buenas bases para efectuar excursiones por el macizo. Pero en la actualidad, la de Vilanova es poco útil por no detenerse en ella los trenes de viajeros.

Ninguna carretera importante afecta al macizo; la de Balaguer a Francia por el Valle de Arán, que pasa por les. Avellanes, queda bastante apartada. Pero de ella arrancan varias carreteras que se adentran profundamente en la montaña. Tales carreteras son:

A) Carretera de Balaguer a Camarasa y Central Hidroeléctrica. — Se inicia en Balaguer y tiene un firme excelente, aunque es de trazado bastante sinuoso; poco antes de llegar a Camarasa se le une la carretera que lleva a Sant Llorenç de Montgai. Pasada la población de Camarasa, sigue remontando el curso del Segre hasta el Pont del Pastor (o Pont de l'Illa) donde bifurca; aquí ya no hay firme asfáltico, y la ruta de la derecha sigue el curso del río para llegar hasta la Central de Camarasa, mientras por la izquierda cruza el puente y describe unas cuantas lazadas ganando altura, para alcanzar la parte alta de la presa, después de un corto túnel.

B) Carretera de Balaguer a Gerp y Sant Llorenç de Montgai. — Arranca de la de Balaguer a Francia, poco después de salir de Balaguer; al principio está asfaltada, luego tiene el piso sin recubrimiento. Estrecha y sinuosa, pasa por Gerp, donde deja a mano izquierda el desvío a Vilanova de la Sal; inmediatamente antes de entrar en el pueblo de Sant Llorenç queda, también a mano izquierda, un corto desvío que conduce a la estación del ferrocarril. Pasado el pueblo sigue la carretera hasta el Pont d'Escales, donde cruza el río; pasa después por la Font del Gat y se une a la carretera de Camarasa, poco antes de esta población.

C) Carretera de Gerp a Vilanova de la Sal y estación del ferrocarril. — Se desprende en Gerp de la carretera de Sant Llorenç, y asciende en sucesivas curvas, con el piso en bastante mal estado. Cruza terrenos en repoblación forestal, y alcanzados ya los altos llanos donde se asenta la población de Vilanova, atraviesa por entre extensos

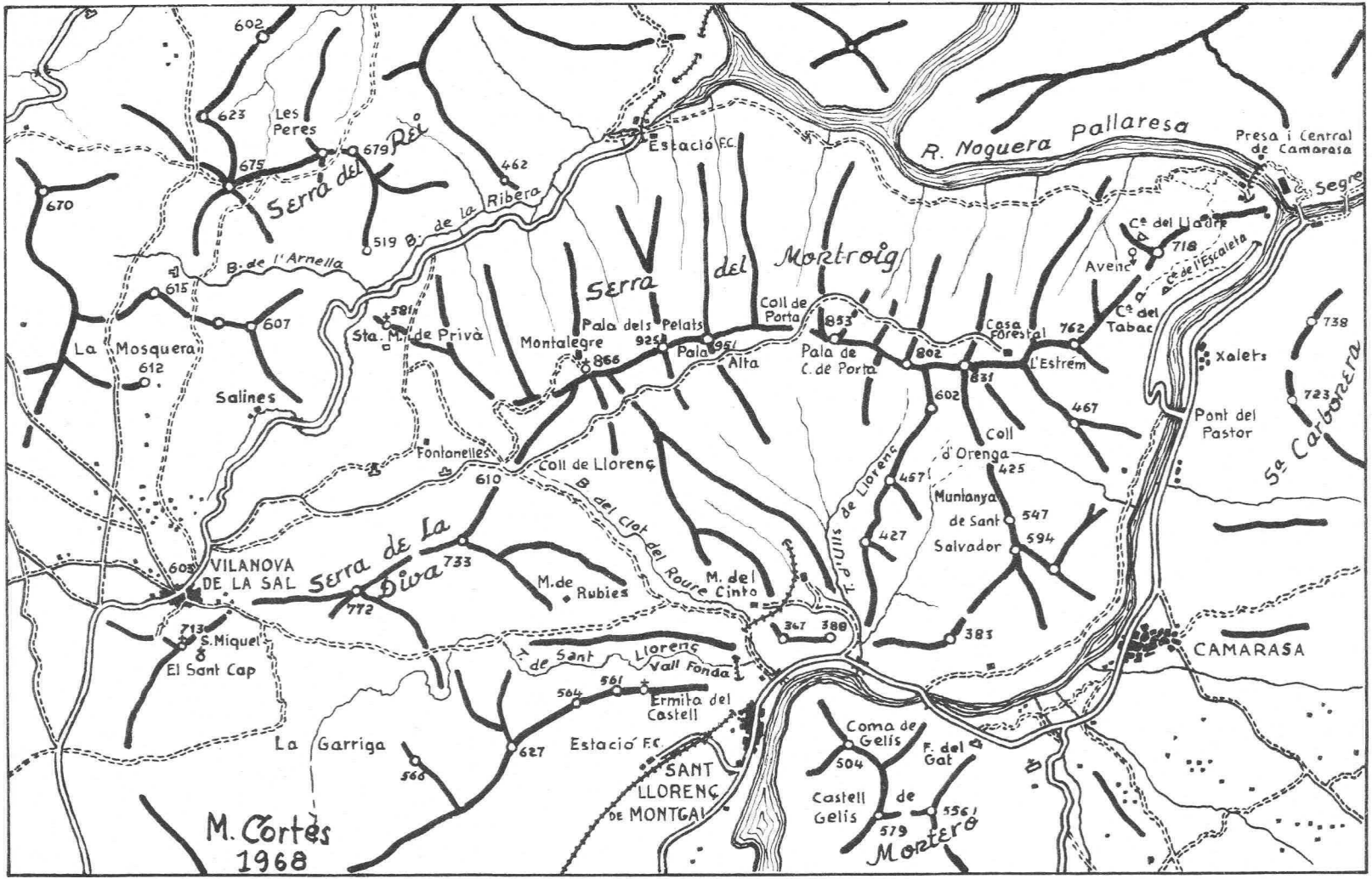

SERRA DEL MONT-ROIG

Escala 1/50.000

terrenos de cultivo. Después de Vilanova, desciende siguiendo el curso del Barranc de la Ribera, hasta la estación del ferrocarril, junto a la boca norte del túnel y no lejos de las aguas del embalse de Camarasa.

D) Pista forestal de Vilanova de la Sal al Coll de Porta y Pletiu de L'Estrém. — Esta pista, transitable con algunas reservas para toda clase de turismos, se inicia unos cientos de metros después de Vilanova, en la carretera de la estación. Atravesando entre terrenos de cultivo y bosques de encinas, pasa inmediata a la fuente de Fontanelles y alcanza en fuerte subida el Coll de Llorenç; de aquí se dirige hacia el pie de los altos "cingles" superiores de la sierra, para rodearlos hasta el Coll de Porta, donde describe una gran curva y pasa a la vertiente norte; desciende por la misma, siguiendo las sinuosidades del terreno, para recuperar pronto altura y alcanzar la casa forestal, en el Pletiu de l'Estrém.

Todas estas rutas de penetración conducen a puntos de partida para interesantes recorridos, según veremos al describir los distintos itinerarios.

ERMITAS Y SANTUARIOS

La devoción popular sembró la montaña de ermitas y capillas, en épocas pesadas; muchas de ellas han llegado hasta nosotros en ruinas, y de otras queda apenas el recuerdo. El excursionista encontrará en su camino las siguientes:

Santa Margarida de Privá. — Iglesia románica de la que sólo se conservan las paredes laterales, parte de la bóveda de cañón y afortunadamente una bella puerta casi intacta, de sencillísima factura. Se halla a unos 45 minutos de Vilanova de la Sal, sobre un cerro que domina el Barranc de la Ribera; por los alrededores existen algunos corrales (pletes) en cuya construcción se han utilizado piedras talladas de la iglesia. Parece ser que Santa Margarida era la iglesia del pueblo de Privá, el cual debía extenderse a los pies del cerro; Privá fue abandonado hace siglos y sus habitantes se transladaron más al sur, donde fundaron Vilanova de la Sal (de aquí el nombre de Vila-nova).

Ermita de Montalegre. — Dedicada a la Virgen, goza de especial veneración en la comarca. Ocupa la cumbre del cerro más occidental de la alta cresta del Mont-roig, sobre el Coll de Llorenç. Consta de la



Esta sencilla pero bella puerta románica, es lo único que queda de la iglesia de Santa Margarida de Privá, cerca de Vilanova de la Sal.

capilla propiamente dicha y la "masovería". Está cerrada, y la llave se guarda en Vilanova. Al lado tiene una cisterna con agua potable.

Sant Miquel. — Sólo quedan las paredes, y aún éstas derruidas, de esta primitiva capilla que está edificada sobre la colina que domina el pueblo de Vilanova. Sin interés.

El Sant Cap. — A pocos minutos de Sant Miquel, al S. E., esta capilla es interesante por su original construcción: está excavada en la roca aprovechando una "balma" natural, y cerrada por una pared de piedra; tiene la puerta de entrada con un arco de medio punto formado, no por dovelas, sino con una sola piedra tallada. En esta ermita se venera a Sant Joan d'Organyá.

Al lado existe un abrigo abierto bajo la misma roca, que puede ser útil para guarecerse en caso de mal tiempo.

Ermita del Castell. — Casi en la cumbre del escarpado cerro que domina la estación de Sant Llorenç de Montgai; domina el profundo barranco de la Vall Fonda y desde ella se descubre en su totalidad la dilatada "cinglera" o despeñadero del Mont-roig.

ESPELEOLOGIA

Por desgracia, hay pocos datos sobre los fenómenos kársticos en el Mont-roig. La cueva más conocida desde hace muchos años es la del Tabac, cuya boca de grandes dimensiones es visible desde muy lejos como un triángulo oscuro. Presenta una primera galería muy ancha, que luego tuerce en ángulo recto hacia la derecha; el techo queda a gran altura. Junto al ángulo, a mano izquierda se abre a ras de suelo una pequeña abertura que da paso a una cavidad denominada "La Sagristía" en la que existen algunas formaciones estalactíticas, muy deterioradas por los visitantes. La galería grande finaliza con tres orificios obstruidos por la arcilla de decalcificación. Esta cueva debió ser habitada por el hombre primitivo, y las excavaciones practicadas en su suelo han sacado a la luz interesantes restos neolíticos: cerámica, utensilios de piedra, etc. Esta caverna se abre en la "cinglera" superior del Mont-roig, frente a los chalets del Campamento; el camino de acceso a la misma parte de la presa de Camarasa, junto a la caseta de los guardianes.

También es muy conocida la "Cova de L'Escaleta", llamada así porque su acceso exige una "grimpada" por una colada de concreciones, hasta su boca; el camino de acceso arranca de la carretera, no muy lejos de la presa de Camarasa. Es una cavidad de aspecto complicado, pero que en realidad no es más que una gran sala sembrada de bloques derrumbados. Los primeros metros son ricos en formaciones. Esta cueva se abre a unos 200 metros por debajo de la del Tabac, y no muy lejos de la misma.

La "Cova del Lladre" es una curiosa asociación de cueva y sima; la sima se abre en las inmediaciones de la cota 718 m., en el extremo oriental del Mont-roig; presenta una boca de unos 2,5 $\times$ 5 m., con un pozo vertical de 12 metros, que termina en una inclinada rampa de tierra y derrubios. Esta rampa desciende unos metros en fuerte pendiente, y conduce a una gran abertura en el "cingle", llamada "Cova del Lladre". Este fenómeno carece de importancia espeleológica por su escaso recorrido, pero es una curiosidad natural muy interesante. La boca de la sima dista unos 45 minutos del Pletiu de l'Estrém.

Inmediata a la entrada de la "Cova del Tabac", se abre la boca de una sima denominada asimismo "Avenc del Tabac" de pequeñas proporciones y algo menos de 20 metros de profundidad. Es poco interesante.

Aparte de estas cavidades bien conocidas, existen otras muchas de las que se tiene referencia, como la "Cova del Grau", la "Cova del Pas del Sastre" y la "Cova de la Monja", y el propio excursionista descubrirá sobre el terreno oquedades que en algunos casos tal vez sean importantes.

ESCALADA

En el número 83 de MONTAÑA se publicó un artículo titulado "Escaladas en Camarasa", en el cual se recogían las diversas ascensiones efectuadas hasta el momento. Posteriormente los escaladores han abierto nuevas vías, conquistado paredes y agujas vírgenes y todo ello en tal profusión, que será necesario dedicar a este aspecto un artículo especial, que bien se podrá titular "Nuevas escaladas en Camarasa". Hay que advertir, no obstante, que la zona de agujas de Camarasa no pertenece propiamente al Mont-roig, sino a la Sierra Carbonera, por hallarse en el margen izquierdo del Segre. Aun así, la proximidad geográfica de ambos macizos y su unidad estructural, permiten agrupar las escaladas hechas en Sierra Carbonera con las efectuadas en el Mont-roig.

LAS EXCURSIONES

El itinerario más completo para conocer la montaña de una manera general, corresponde al recorrido Vilanova de la Sal-Monta-

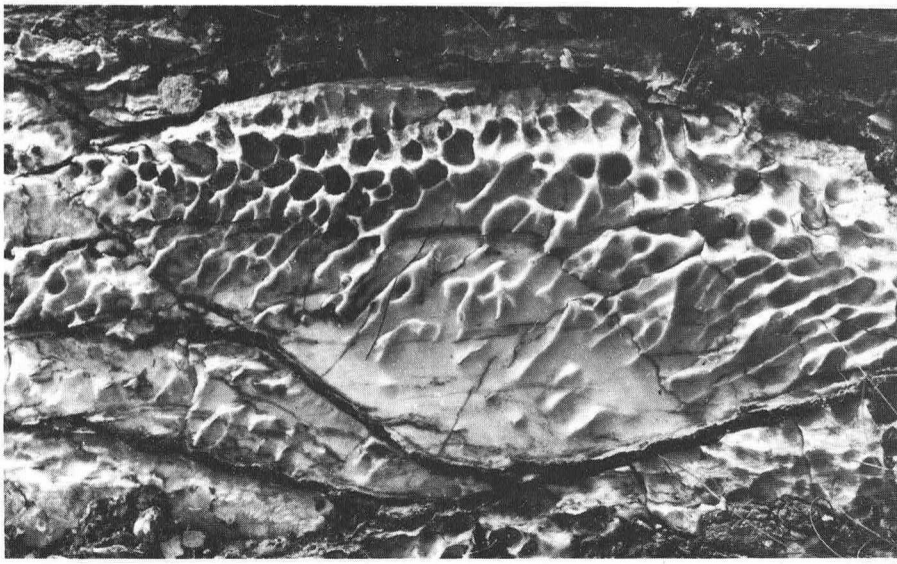

Curiosas formas de erosión en los yesos triásicos de la zona media del Mont-roig.

legre-Pala Alta-Coll de Porta-Avencs i Cova del Lladre y Presa de Camarasa; este itinerario recorre de extremo a extremo la montaña por sus puntos culminantes, dominando a cada lado espléndidas panorámicas. Describiré pues este itinerario, completado con otros tres recorridos por las zonas inferiores de la sierra, útiles para conocer los desfiladeros de la Noguera Pallaresa y del Segre, o para visitar el sector meridional del macizo.

ITINERARIO N.º 1: De Vilanova de la Sal a Fontanelles, Coll de Llorenç, Montalegre, Pala Alta, Coll de Porta, Pletiu de l'Estrem, Cova del Lladre y Presa de Camarasa.

Vilanova de la Sal. — Se sale de esta población por la carretera de la estación del F.C., y a unos 200 metros, después de dejar a la derecha un pozo, se encuentra a la misma mano el inicio de la pista forestal de Coll de Porta; puede seguirse la misma, o bien el camino de la derecha, que evita un rodeo. De seguir la pista, a los 15 minutos se deja a la izquierda un camino carretero que baja, mientras la pista describe una gran curva a la derecha.

30 m. A la izquierda queda un rellano sombreado por un gran roble; a pocos pasos mana la fuente de Fontanelles, de agua excelente. Prosigue la subida por la pista, que deja atrás los terrenos de cultivo y penetra en el bajo bosque de encinas achaparradas.

40 m. Coll de Llorenç (610 m.). Amplia depresión entre la Sierra del Mont-roig, que se domina magníficamente, y la Sierra de la Diva. La pista describe una amplia curva para dirigirse hacia el pie de los acantilados; debe abandonarse la misma para tomar a mano izquierda un sendero poco marcado, que por la vertiente O. del collado se orienta hacia la falda del cerro de Montalegre; alcanzada esta falda, el sendero se convierte en camino bien trazado, que gira a la izquierda subiendo continuamente, teniendo a mano derecha los primeros escarpes de la montaña, y a la izquierda el vallecito de Fontanelles.

45 minutos. Curva hacia la derecha, alcanzándose un llano en el lomo de la sierra; después, nuevo giro del camino hacia la izquierda, para alcanzar la falda del cerro de Montalegre; a mano izquierda se ve, bastante abajo en el valle de la Ribera, el montículo coronado por las ruinas de Santa Margarida de Privà.

55 minutos. Cumbre del cerro de Montalegre, con la ermita del mismo nombre. Esta está cerrada, guardándose la llave en Vilanova de la Sal. En caso de mal tiempo, el pórtico ofrece un abrigo acep-



La Pala del Coll de Porta, encima del collado del mismo nombre, muestra sus verticales despeñaderos orientados al sur.

table. Cisterna inmediata.

De la ermita de Montalegre se domina un espléndido panorama hacia el Montsec y los Pirineos, y también hacia los llanos del Urgell y Segriá.

1,10 h. Pala dels Pelats (925 m.), cumbre coronada por un grupo de encinas. Espléndida vista hacia los despeñaderos de la vertiente meridional de la montaña. Seguir por el lomo de la sierra.

1,20 h. Pala Alta (951 m.), la cumbre más alta del macizo. Panorama similar al de Montalegre y la Pala dels Pelats, mejorado hacia el este. Al sur se divisa el pequeño embalse de Sant Llorenç y más próxima la vía férrea antes de introducirse en el gran túnel. La zona de yesos de la vertiente meridional se presenta como una ancha faja blanquecina. Se distingue perfectamente en ella una dolina de unos 20 metros de diámetro y 5 de profundidad.

Siempre por el lomo de la sierra, seguir avanzando al este, descendiendo primero con suavidad y luego bruscamente. Se alcanza la depresión de Coll de Porta.

1,35 h. Coll de Porta. Amplia escotadura por donde pasa la pista forestal abandonada antes en Coll de Llorenç. "Feixes" abandonadas. En caso de mal tiempo, una balma en la base de los paredones, al W. del collado, ofrece buen abrigo. Por el suelo se encuentran fragmentos de bauxita (mineral de aluminio).

Desde Coll de Porta se ofrecen dos alternativas; puede proseguirse por la misma pista que lleva en 35 minutos al Pletiu de l'Estrém, o bien alcanzar el Pletiu por el lomo de la montaña; esta última ruta es más interesante, pero es de mal andar a causa de la vegetación espinosa que abunda sobremanera en algunos parajes. De todos modos, por el mismo borde de los acantilados puede transitarse sin muchas molestias.

Prosiguiendo, pues por el lomo de la sierra, desde Coll de Porta se asciende en fuerte subida hacia la Pala del Coll de Porta.

1,50 h. Pala del Coll de Porta (853 m.). Panorama espléndido sobre el pantano de Camarasa con las rojas paredes de calcáreo que lo encierran.

Siempre por el filo de la cresta, se avanza hacia levante. Se divisa la casa forestal, en un amplio rellano que ocupa la parte superior de la montaña. Se superan algunos pequeños "sifones".

2,35 h. Pletiu de l'Estrém, con la casa forestal. Cisterna con agua potable, y pórtico donde guarecerse, en caso de mal tiempo. La casa forestal está situada al final de la pista, y a unos 150 metros del borde de los despeñaderos.

Siempre por el borde de los acantilados, se sigue ahora un rastro de sendero, a veces por la parte más escarpada; impresionante visión del profundo desfiladero del Segre, cuyas aguas corren 500 metros más abajo.

Avanzando siempre por este sendero al borde del precipicio, se llega a un collado poco marcado, al otro lado del cual se eleva pocos metros un cerro de testa redondeada; el camino baja entonces hacia la izquierda, abandonando el filo de la cresta para dirigirse hacia el barranco que baja al N.O. A poca distancia abre su boca el Avenc del Lladre, fácilmente visible por los derrubios de color rojizo.

3,20 h. Avenc del Lladre (670 m. aprox.) Seguir el borroso sendero, que baja por el barranco y luego tuerce a la derecha, pasando al otro lado del espolón del Avenc del Lladre. Se bordean por la base los escarpes de este espolón.

Se desciende suavemente, teniendo a mano derecha los acan-

tilados y a la izquierda la fuerte pendiente herbosa que desciende hasta las aguas del embalse. Enfrente, y en la parte inferior de los mencionados despeñaderos, se abre la redondeada boca de la Cova del Lladre, que comunica con la sima del mismo nombre que hemos dejado más arriba.

3,35 h. Cova del Lladre. Se desciende directamente por la pendiente, hacia el embalse que se vé más abajo.

3,45 h. Se encuentra un bien trazado camino, a unos 30 ó 40 metros por encima del embalse, que debe seguirse hacia la derecha. Este camino describe algunas bruscas curvas, dejando a mano derecha un sendero que sube en cosa de 1 hora a la Cova del Tabac.

4,05 h. Caseta de los guardianes, y Presa de Camarasa. En la caseta hay siempre buena acogida; comidas.



Desde el Pont del Pastor se admiran en toda su magnificencia los altos escarpes del Mont-roig oriental; en el ángulo superior izquierdo se divisa, abierta en el acantilado mas alto, la Cova del Tabac.

ITINERARIO N.º 2. — De Sant Llorenç de Montgai a Coll de Llorenç, Santa Margarida de Privà y Estación de Vilanova de la Sal. (Corto itinerario que junto con el siguiente permite un recorrido periférico del macizo por su zona inferior.)

Sant Llorenç de Montgai. Salir por la carretera de Camarasa, y a los 10 minutos aproximadamente, se llega al Barranco de Sant Llorenç; tomar un camino a mano izquierda, que remonta por la orilla derecha hidrográfica del barranco.

15 minutos. Confluencia con el Barranc del Clot del Roure. El camino sigue por este barranco, que debe remontarse. A mano izquierda se divisa, cercana y elevada, la vía férrea.

20 minutos. Cruce con la vía férrea, a la salida de un túnel. (En caso de venir de la Estación y no del pueblo de Sant Llorenç, se habrá seguido la vía hasta este punto, situado a la salida del segundo túnel). Se ve el camino descender algunos metros y proseguir elevado sobre el barranco del Clot del Roure. Seguir este camino. A mano derecha se alzan sobre un altozano las ruinas del Mas de la Rata; inmediata el mismo, aunque no visible desde aquí, existe otra casa de labor, ésta habitada (Mas del Cinto).

35 minutos. Bifurcación de caminos; el de la izquierda conduce directamente a Vilanova de la Sal por la vertiente meridional de la Serra de la Diva. Debe tomarse pues el de mano derecha, que asciende sin brusquedades, al par que el barranco. Abundancia de fósiles en gran parte del trayecto (braquiópodos especialmente).

1,10 horas. Coll de Llorenç, abierto entre la Sierra de la Diva y los escarpes superiores del Mont-roig. Desde aquí puede descenderse en unos 40 minutos a Vilanova de la Sal siguiendo a la inversa el itinerario n.º 1, o bien puede seguirse dicho itinerario por la parte superior del Mont-roig.

Descender del Coll de Llorenç, después de cruzar la pista forestal, en dirección N.O. El camino está borrado en parte, pero la orientación es siempre fácil. Bosque ralo de encinas, y algunos terrenos de cultivo. Sentido de marcha descendente.

1,35 horas. Rodeo hacia la izquierda y descenso hacia una especie de vaguada, por la que pasa el camino procedente de Vilanova de la Sal, que se sigue hacia la derecha. A poca distancia, y en la cumbre de un cerro, se ven las ruinas de Santa Margarida de Privá, a donde se llega fácilmente.

1,45 horas. Santa Margarida de Privá. Iglesia románica en ruinas, de la que se conservan las paredes laterales, parte de la bóveda

de cañón, la escalera de caracol que debía subir a las campanas, y una bella puerta casi intacta. Desde Santa Margarida puede llegarse directamente a la carretera, que pasa cercana al N.O. (unos 5 minutos). Pero es preferible proseguir por el mismo camino que se venía siguiendo, el cual pasa por la colladina al S.E. de las ruinas, y avanza al norte.

2 horas. Carretera de Vilanova de la Sal a la Estación del ferrocarril, que debe seguirse hacia la derecha.

2,35 horas. Estación. (Actualmente fuera de servicio para los trenes de viajeros). Existen algunas edificaciones aptas para abrigo en caso de mal tiempo.

Inmediata a la estación se abre la boca norte del gran túnel de 3.500 metros que atraviesa la montaña. Las aguas del embalse de Camarasa llegan hasta sus proximidades.

ITINERARIO N.º 3. — De la Estación de Vilanova de la Sal a la presa y Central de Camarasa, Pont del Pastor y Sant Llorenç de Montgai. (Este recorrido completa el anterior para dar la vuelta completa al macizo; ambos pueden efectuarse juntos en una jornada, pero es muy largo. Bello camino que pasa por la "Gorja" de la Noguera Pallaresa-Segre.)

Estación de Vilanova de la Sal. — Dirigirse hacia el sur para alcanzar después el ancho camino que bordea el embalse, muy cerca del nivel de cota máxima del mismo. Proseguir por este camino, dejando atrás las construcciones anexas a la estación. La parte de embalse cuya orilla se bordea corresponde a un brazo lateral del de Camarasa, según se ve perfectamente examinando el mapa.

El camino se vuelve pronto más estrecho, pero siempre está bien trazado y es perfectamente visible. A mano derecha se eleva la fuerte pendiente del Mont-roig, cuyas alturas superiores pueden distinguirse muchas veces, mientras a mano izquierda, al otro lado de la sábana líquida, se eleven verticales murallones de color rojizo.

40 min. Se cruza un pequeño barranco accesorio; el camino se aleja unos pocos metros del agua, para aproximarse luego otra vez a ella; en general la vegetación arbórea es escasa, no así la arbustiva, que es abundante.

50 min. Se llega a la confluencia del brazo de embalse que se venía orillando, con el curso principal; altos acantilados rojos dominan la orilla contraria. Paisaje de notable belleza y extraordinaria soledad.

Sigue el camino bordeando las aguas del embalse, que ahora coincide con el curso del río Noguera Pallaresa. Se cruzan diversos barrancos poco importantes, provinentes de las alturas del Mont-roig.

1,30 horas. Se cruza un contrafuerte del Mont-roig; el embalse es cada vez más estrecho, encajonado entre los declives septentrionales de esta montaña y los poderosos y verticales acantilados de la orilla izquierda.

1,45 horas. Unión con el itinerario n.º 1.

2,05 horas. Presa de Camarasa.

Cruzar por encima de la presa y pasar a la orilla izquierda; de allí un ancho camino horadado a veces en la roca desciende en suave rampa un espolón de la montaña y permite admirar detalladamente todo el conjunto de la presa y la central hidroeléctrica. Más abajo se desciende en escalones hasta alcanzar el puente, en la confluencia de los ríos Segre y Noguera Pallaresa. (De la presa, también puede bajarse por la orilla derecha, siguiendo la carretera, pero esta ruta no permite admirar con tanto detalle las instalaciones de la central y sus bellos alrededores.)

2,15 horas. Puente sobre el Segre; cruzado éste, se llega a la carretera de Camarasa, que debe seguirse por la derecha. Encima mismo se yergue la gigantesca aguja denominada "El Puro" (véase "Montaña" n.º 83), y más abajo el no menos impresionante monolito llamado "La Pera" ("Montaña", mismo número). Toda esta zona es muy frecuentada por los escaladores leridanos, para los cuales viene a ser lo que Montserrat para los barceloneses.

2,50 horas. Chalets del campamento, para el personal de la central. A mano izquierda de la carretera. Agua potable.

2,55 horas. Pont del Pastor, con la carretera que por la derecha procede de la parte superior de la Presa.

Si el excursionista desea pasar por la villa de Camarasa, deberá tomar la carretera, que sigue la orilla izquierda del río; hasta Camarasa hay cosa de 2½ kilómetros, y otros 4 hasta Sant Llorenç. Pero si no tiene especial interés en pasar por la mencionada población, encontrará más interesante el trayecto por la orilla derecha del río, para alcanzar el cual deberá cruzar el mismo por el Pont del Pastor, y tomar inmediatamente a mano izquierda un camino carretero que atraviesa diferentes terrenos de cultivo. De momento avanza alejado del curso del río, para aproximarse al mismo más adelante. Evitar confundir este camino con varios que conducen a los cultivos.



El Pont del Pastor (o pont de l'illa) visto desde los acantilados de la Cova del Tabac. En el ángulo superior derecho, los terrenos de cultivo de Camarasa.

El camino a seguir, después de cruzar algunos terrenos baldíos, se aproxima al río hasta rozar sus aguas en algún trayecto; pasa por encima de la pared de contención de una acequia de derivación (atención a este punto: en épocas de avenida es imposible pasar) y vuelve a alejarse algunos metros de su curso. Proseguir atravesando entre huertas.

3,40 horas. Se llega al Pont d'Escales, por donde la carretera procedente de Camarasa por la orilla izquierda, cruza el río y pasa a la derecha; se sigue dicha carretera hacia la derecha.

Espléndida visión de los rojos torreones del Monteró, destacándose la poderosa mole de la Coma de Gelis, monolito de grandes proporciones. (véase "Montaña" n.º 83). Las aguas del río están ahora retenidas en el embalse de Sant Llorenç.

3,40 horas. Puente sobre el Torrent d'Ulls de Llorenç. Poco más allá, arranca a mano derecha una pista, que conduce al Mas de la rata (o Mas del Cinto).

Se pasa por debajo de la balma denominada "Cova del Bou".
3,55 horas. Puente sobre el torrente de Sant Llorenç.
4,05 horas. Sant Llorenç de Montgai.

ITINERARIO N.º 4. — De Sant Llorenç de Montgai a la boca sur del túnel, Coll de Porta y cumbre del Mont-roig. (Itinerario que permite una rápida ascensión por la vertiente meridional.)

Sant Llorenç de Montgai. Seguir el itinerario n.º 2 hasta el cruce de la vía férrea, a los 20 minutos. Abandonando el camino de Coll de Llorenç, seguir el curso de la vía dejando a mano izquierda el sendero que sube al Mas de la Rata (o del Cinto).

30 min. Chalets inmediatos al ferrocarril. En buen estado de conservación, cobijo aceptable.

35 min. Boca sur del túnel. Seguir un rastro de sendero a la izquierda que remonta algo, y luego avanza más o menos por el lecho de un torrente. Abundan los yesos de colores abigarrados. Abandonando el lecho del torrente, subir unos metros hasta el nivel superior de los márgenes del mismo. Avanzar, sin rastro de camino, en dirección norte por un terreno en repoblación. Evitar en lo posible el cruzar los estrechos y abruptos barrancos abiertos en el suelo de yeso, para lo cual será útil orientarse en dirección a la Pala Alta, y alcanzar la parte baja de un espolón de la misma.

Dejada atrás la zona de yesos, en la que se abre una dolina de 20 metros de diámetro, subir por el espolón en fuerte pendiente; avanzar por el lomo del mismo para evitar el matorral. Enfrente se elevan las murallas rojizas del Mont-roig, con la escotadura del Coll de Porta interrumpiéndolas. Proseguir ascendiendo por el espolón hasta que éste se vuelve horizontal por unos metros; en esta zona abundan los fósiles de lamelibranquios y braquiópodos. Ascender directamente hasta la base de las murallas de la Pala Alta.

1,45 horas. Se alcanza la pista forestal, que corre por la base de los acantilados de la Pala Alta. Seguir esta pista hacia la derecha.

1,55 horas. Balma a la izquierda, algo elevada; después se alcanza el Coll de Porta, amplia escotadura en la montaña. Espléndida panorámica de los precipicios de la vertiente meridional.

2,20 horas. Cumbre de la Pala Alta (951 m.). Ver itinerario 1.

(fotografías del autor)



MANUEL GASCA

Avenc de l'Arjant

EN PICAMOIXONS

(Comarca tarraconense del Alt Camp)

SITUACION

Se halla en la provincia de Tarragona, al NE. de la localidad de Picamoixons; su localización no ofrece dificultades: se abre en el borde de un pequeño "cingle" perfectamente visible.

Coordenadas de la hoja 1:50.000, del Instituto Geográfico y Catastral, núm. 446, correspondiente a Valls.

X = 04° 53' 56" Y = 41° 18' 39" Z = 415 mts.

GEOLOGIA

La sima de l'Arjant se halla emplazada en una falla de plegamiento muy heterogénea, compuesta principalmente de calizas carboníferas; esta falla está situada entre Montblanc y Picamoixons, terminando en Salmella, ante una serie de fracturas NO-SE, que la cortan transversalmente (1).

DESCRIPCION Y MORFOLOGIA

Este fenómeno cárstico de 90 m. de profundidad, presenta una boca de reducidas dimensiones, de unos 0,40 × 0,75 cms. y está constituido por dos husos con igualdad de alturas, orientados en una misma diaclasa de rumbo N-S., y consta esencialmente de tres pozos.

El primer pozo, según se va descendiendo, se advierte que se ensancha gradualmente adquiriendo una forma más o menos acampanada. A 7 m. hallamos un rellano (A-B) formado por grandes bloques de origen clástico mezclados con aportes terrígenos de diversa procedencia.

Una vez descendido el segundo pozo, seis metros más abajo del anterior, nos encontramos ante una gran sala de techo alto y disforme, cuya planta sensiblemente rectangular, debido al diaclasado, pre-

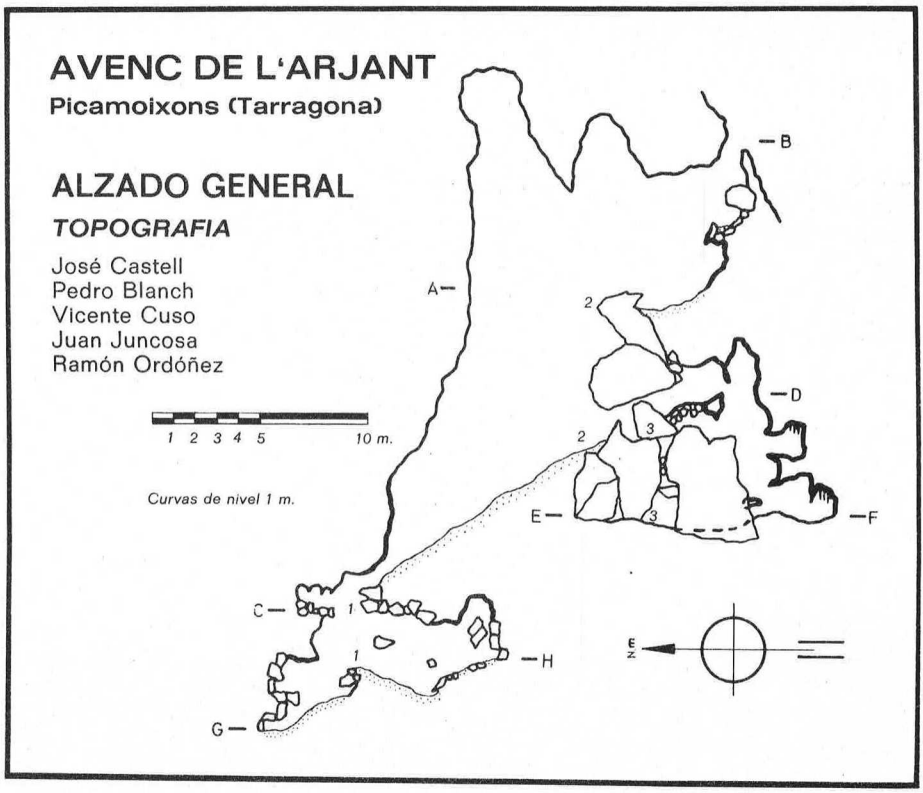

senta un suelo con una inclinación hacia el interior de 30° ocupado por un notable espesor de sedimentos clásticos que han ido acumulándose y que ocultan anteriores y más importantes fenómenos de este tipo. En el ángulo S. de esta planta hay localizado un inmenso caos de bloques de gran tamaño, cimentados por productos litoquímicos, que al quedar superpuestos han formado una sala (planta E-F) en la que se observa una gran profusión de formas reconstructivas; de esta sala parte una galería emplazada sobre una estrecha diaclasa que acaba cerrada por un colada.

Alcanzado el fondo de la sima, apreciamos una sala orientada sobre la misma diaclasa de rumbo N-S. colmatada totalmente de materiales procedentes de los diferentes fenómenos clásticos.

ESPLEOGENESIS

Se trata de los restos de una cavidad inversa, que se debe a una larga acción del agua, continuada después por un proceso mecánico centrado en las partes superiores y posteriormente complicado con un nuevo fenómeno que originó el hundimiento de la capa de roca que separaba la cavidad del exterior, comenzando una nueva fase en la evolución de la cavidad, cuyo resultado fue una serie de fenómenos clásticos originados por la acción del agua al deslizarse por la entrada, momento que marca el comienzo en su fase de fosilización.

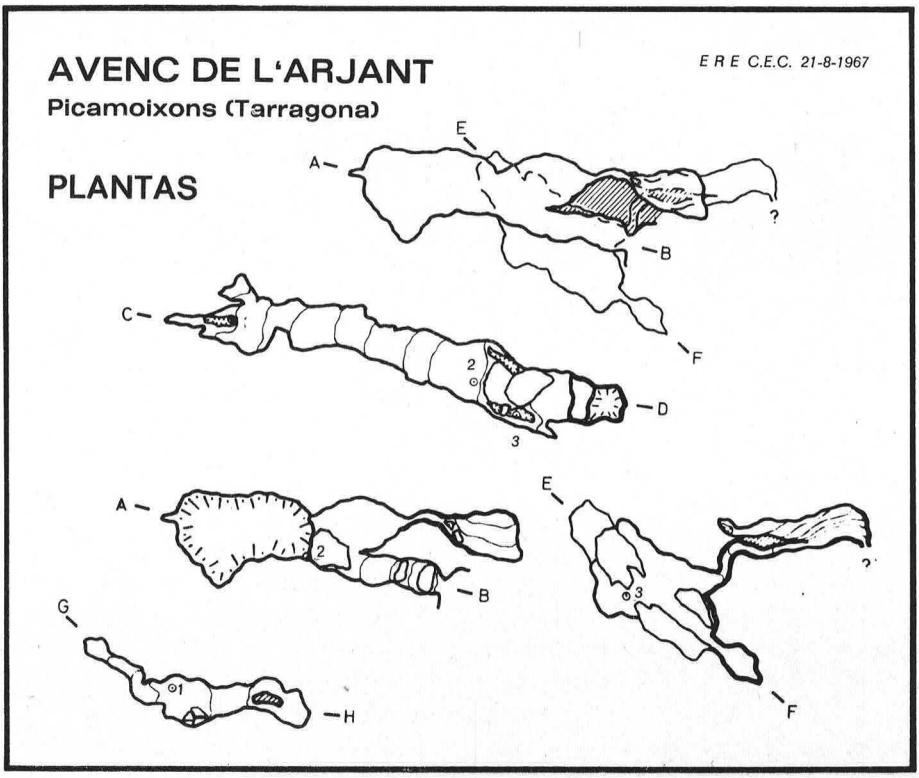

Es de notar que mientras las paredes de la parte norte se hallan desprovistas de señal alguna de erosión del agua y la carencia absoluta de fenómenos litoquímicos, estos aparecen desarrollados en las paredes de la parte sur, lo que se debe sin duda a que esta parte de la sima se vio favorecida por aportes hídricos de infiltración, que actualmente continúan aunque muy frenados.

ESPELEOMETEOROLOGIA

(Datos del 21-5-67)

Temperatura exterior a las 10 horas (Sol)	34° C
Temperatura exterior a las 10 horas (Sombra) ...	22° C
Temperatura interior (—7 m., primer rellano)	19° C
Temperatura interior (—29 m., fondo de la sima) ...	17° C

BIBLIOGRAFIA

(1) N. Llopis Llano, La Morfoestructura de las Catalanidas.

M. Garcia Colobrans

El 29 de enero del presente año, Ramón Ortiz, Presidente del Club Alpino OARGUI, de Tolosa, junto con su compañero Francisco Berrio, del Anaika-bat, de San Sebastián, y miembros ambos del Club Alpino Uzturre, de Tolosa, iniciaban la arriesgada escalada invernal de la pared norte del Naranjo de Bulnes, en los Picos de Europa, hazaña todavía no conseguida. Fueron vistos en la pared y por última vez, el día 31, y al siguiente, primero de febrero, cuando casi tenían el triunfo en sus manos, sobrevino la tragedia que costó la vida a ambos.

De entre las numerosas tragedias que este año han asolado la gran familia de los alpinistas, la de Ortiz y Berrio por su espectacularidad, adversas condiciones climatológicas y dificultades y riesgos que pusieron a prueba la abnegación de los equipos de socorro, fue fácil presa ampliamente exprimida por cierta prensa sensacionalista. MONTAÑA, que lamenta en un artículo publicado en este mismo número tales excesos periodísticos, quiere no obstante, rendir tributo de homenaje y admiración a estos dos bravos montañeros guipuzcoanos cuyo empuje y preparación técnica, sólo pudo abatir un cúmulo de circunstancias anormales e imprevisibles, y por ello acoge con afecto en sus páginas el emocionado recuerdo que les dedica quien fue su compañero en tantas jornadas de amor y dedicación a la Montaña.

JUAN MARIA ORBEGOZO

Salto al remanso de paz

Había estado ausente de la Montaña por un lapso de tiempo, pero heme otra vez con ella por tema, como siempre, como verdadero enamorado de su belleza, con el deseo de glosar la memoria de dos excelentes y conocidos montañeros guipuzcoanos, que guiados por su juvenil ilusión y afán de superación, cuando intentaban ascender al Naranjo de Bulnes por su cara Oeste, vía que permanecía inaccesible durante el período invernal, y a sólo 6 metros de coronar su cima (aunque luego cayeron 80 metros), se vieron sorprendidos por... yo entiendo que no pudo ser otra cosa que la Voluntad Divina, que reclamándoles junto a Sí, al margen de la fuerte tormenta (según los expertos, el viento llevaría una velocidad de 150 km./h. y la temperatura oscilaría en los —20°), hizo que sus vidas se fueran extinguiendo hasta dejar los cuerpos inertes, abrazados por última vez a una de sus queridas montañas; y de tal suerte, la tragedia vino a cambiar la gloria pasajera de las cumbres terrenas, por la de aquella otra cima —que dijo Ruskin— de la que no se vuelve nunca..., y donde sus almas puras gozarán de la gloria del Señor.

Con los ojos húmedos aún por las lágrimas, cojo la pluma y me dispongo a escribir estas pocas líneas que quisieran dar una idea, aunque débil e incompleta, de cómo eran nuestros queridos montañeros, que en su intento de ascenso al «Rey de los Picos» sucumbieron ante su gigantesca torre cilíndrica sin apenas una fisura, saltando de su cumbre al remanso de la Eterna Paz.



Los malogrados escaladores guipuzcoanos Ramón Ortiz y Francisco Berrio, junto a una impresionante fotografía del Naranjo de Bulnes publicada en la revista "Peñalara".

Montañeros ejemplares, amaban la montaña como se ama a una madre o a una novia. Por eso eran asiduos y constantes. Invierno y verano allí iban ellos a su cita dominical, entusiastas y fieles, efectuando largas travesías y valiosas conquistas de las cimas. Muchas llevaron a buen término, pero muchas más acariciaban entre sus planes, que ya no podrán realizar.

Pero el montañismo no lo es todo, aun con ser mucho para los que somos sus fervientes adeptos. Ante todo y por encima de todo, somos hombres, hijos de Dios. Y eso eran ellos, hombres buenos y alegres como pocos, excelentes con todos los que tuvimos la suerte de tratarles. Por eso les hemos llorado tanto...

Y Patxi, entusiasta admirador de su joven esposa, adorador ferviente de ese pequeño retrato suyo que es su hijo, quien el día de mañana, con admiración hacia su padre, recogerá la antorcha que éste nos ha dejado ahora a la juventud montañera guipuzcoana.

Eran también alegres, irradiaban alegría en su derredor. Su optimismo no conocía límites. Esa alegría interior y ese optimismo se manifestaban en bromas, sonrisas y cantos; y puede decirse que su muerte ha sido como la sublimación del canto que durante toda su vida entonaron a la Naturaleza y a su Creador.

El «¿para qué?» y el «¿qué se gana con eso?» está en muchas bocas. ¿Para qué andar si hay autobuses? ¿Para qué subir al monte? ¿Qué me dan si voy hasta allí? Etc.

Intentaré, siguiendo a Ramsey, dar una respuesta más o menos aproximada a estas preguntas que tan frecuentemente nos dirigen, dando a entender que el montañismo es algo así como el enamorarse.

Hoy pesa en nuestro ánimo el desgraciado accidente que se ha llevado la vida de nuestros jóvenes amigos. Puede decirse que en todo el conjunto imponente de la pared sintieron el palpitar mudo de una existencia, un hálito que se elevó hacia la cumbre y los atrajo.

Era el alma de la Montaña, con la cual se identificaron.

Nos tenemos que dar cuenta también de que tanto Patxi como Ramón eran dos enamorados de la montaña, y ese amor, amor sincero dispuesto a entregarse por completo, les hacía no temerla en ninguna de sus manifestaciones, y por el contrario gustaban de combatir en ella para mejor conseguir su amor.

Y ocurrió que el Naranjo, a cuya conquista iban, amorosamente, como a hijos predilectos suyos, les acogió bajo su blanca hopalanda en un sueño del que no habrían de despertar...

Antes de finalizar estas líneas, quisiera destacar cómo en el transcurso de tan triste suceso, en aquellas agrestes montañas calizas, florecía pujante el espíritu de hermandad. Los montañeros vascos hemos contraído una deuda con los hombres de esa recia tierra asturiana de Picos de Europa. Vaya nuestro íntimo reconocimiento para todos.

Por último, encarnando a Guipúzcoa entera, vayan con estas líneas y para sus familiares el más sentido y sincero pésame por la marcha de nuestros amigos a las Alturas, en su última cordada, cuando la ascensión que realizaban se tradujo en su gran escalada a los brazos del Padre. Adiós, amigos. Habéis cumplido. La afición os comprende, y os dedica este recuerdo con el mismo sentimiento con que se reza una oración.

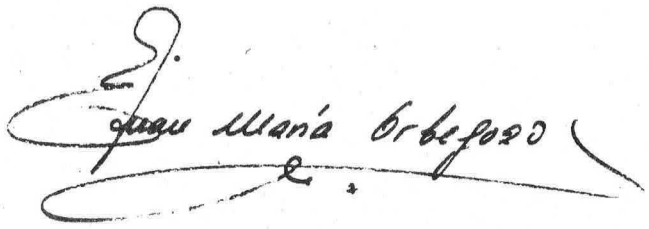

JOSE M.ª GUILERA ALBIÑANA

Noticiario blanco en tinta negra

BALANCE A LOS SESENTA AÑOS

Los deportes de nieve llegaron a Cataluña en el año 1908, con la fundación de la «Secció d'Esports de Muntanya». No vamos a hacer ahora el recuento de la constitución y de los primeros ensayos sobre la nieve, lo que aconteció en la Navidad del mismo año. Este registro servirá para recordar a los últimos fundadores que en el año que ahora hemos cerrado nos han dejado para siempre.

En primer lugar, Eduard Vidal i Riba, acerca del cual en estas páginas se dio cumplido resumen de sus constantes y prolongadas actividades dentro del «Centre». Pero cabe añadir que en el arranque, y desde 1908 hasta 1914, se convirtió en el «teórico» de la revolución blanca dentro de las filas de una Junta inicialmente impermeable o reacia a la innovación, y en cronista de cuanto fue sucediendo dentro y fuera de la casa, en els Rasos de Peguera, en Ribes del Freser o en el Coll de Toses, dando vistas ya al valle de La Molina. Con la paradoja que formó parte en las primeras excursiones con esquís por el Pirineo, pero siempre como acompañante, pisando siempre la nieve sin otro intermedio que unas raquetas, cuando aquélla era blanda. Por esto se decía entonces que Vidal i Riba acostumbraba a ser el primero en llegar al punto de destino.

Su última actuación como abogado correspondió a la fundación del «Xalet de La Molina» como entidad limitada y cuya responsabilidad económica la respaldaba el capital social escriturado entre los cinco componentes de la misma, a base de cien pesetas por socio. O sean, quinietas pesetas. Un año después el Xalet era una realidad de casi doscientas mil pesetas, con la particularidad que todos los industriales cobraron sus facturas.

Manuel Tey i Enric falleció durante el verano. Fue el segundo Presidente de la «Secció d'Esports de Muntanya». Por haber residido en Suiza y tener alguna noción concreta acerca de los esquís y para aleccionar a sus consocios, no vaciló en hacer llegar un par de tales tablas hasta el sacrosanto recinto de la Sala de Actos y subirlos a la tarima, para demostrar prácticamente cómo se calzaban y cuáles eran los movimientos iniciales y las posiciones más indicadas para moverse encima de la nieve teórica.

Terminó efectuando ante su público la primrea «vuelta maría» de la que se tiene noticia, en estas latitudes.

El tercer lugar en esta lista necrológica corresponde a Antonio Barrié, ingeniero que residió muchos años en Barcelona y que unía su afición a la nieve con su pasión por Wagner. Ha sido el último en fallecer, lo que ha sucedido en su retiro de jubilado junto al Cantábrico.

Fue el único esquiador que con su equipo completo concurrió a la excursión que acompañó a Mossén Jaume Oliveras en la Navidad del año 1917 a celebrar la primera «Missa del Gall» en el santuario de Nuria. Tras tantas horas de acarrear a la espalda sus patines, nos brindó algunas breves exhibiciones en la ladera de la Font de Sant Gil. Incluso me permitió que efectuara un par de ensayos minimétricos sobre sus esquís, con la condición de no variar las fijaciones, que entonces eran unas tiras de cuero con hebillas y agujeros.

Los tres han fallecido bastante por encima de los 80 años. Habiendo conocido y tratado a cada uno de ellos, me considero obligado a escribir este breve memento para lección y guía de la gente más joven.

¿SE LLEGARA AL ESQUI UTILITARIO?

Como diversión al panorama complicado que se está urdiendo en la nueva Europa del Mercado Común, cuando el material deportivo entra en las fronteras de seis países sin aduanas, compitiendo con la producción interior, y sin saber la orientación definitiva en cada mercado, aparte de un aumento europeo en el consumo, detengámonos a comentar el manifiesto que ha lanzado nuestro amigo el Dr. Walter Kofler, fabricante en Innsbruck de las primeras suelas de plástico Kofix que se divulgaron por el mundo.

En cuanto al esquí del futuro, ha llegado a conclusiones detonantes. Empieza por exponer que el punto débil de toda clase de esquís continúa siendo el de los cantos o aristas metálicas. Tanto si se trata de tiras de acero en una sola pieza o en fragmentos. Esquiando a las velocidades actuales y bajo las tensiones a que se las somete en la competición y en sus entrenos, cuando la pista está raspada encima de hielo y a veces sobre tierra dura o piedras, el roce sostenido gasta el mejor acero.

Los cantos no pueden ser limados y avivados más de tres veces, aun cuando los esquís de gran calidad estén preparados en el resto de sus materiales para una mayor duración. Pero resulta inútil encarecerlos buscando un rendimiento casi ilimitado cuando los cantos quedan romos e inoperantes en pocas sesiones. Máxime si se trata de aristas embutidas y de una sola pieza, las cuales no pueden ser cambiadas.

El Dr. Kofler llega a tres conclusiones: El esquí moderno debe reunir:

1.° Que mantengan siempre su facilidad de dirección.

2.° Que su duración total se avenga en paridad con los cantos de acero.

Y 3.° El precio resultante ha de estar en consonancia con estas premisas.

Concluye que ello sólo se puede conseguir con el esquí de plástico y está llegando el momento de crear un modelo de uso limitado, que luego se tenga que tirar, y por consiguiente lo suficiente barato para que un esquiador adelantado lo pueda cambiar cada año.

Y a nosotros el preguntarnos: ¿veremos sobre la nieve el equivalente del coche utilitario que su propietario se dispone a cambiar cuando lleve esquiados los miles de metros en descenso que puedan aguantar sus aristas o cantos, sin posibilidad de cambiarlos, como sucede con los neumáticos?

En vez de tantas marcas y variedades, ¿llegaremos en las tablas para esquiar a unos pocos tipos de producción masiva estandarizada a cuenta de un número reducido de fabricantes, como sucede en la industria del automóvil? ¿Se llegará al mercado del esquí usado, a tomar por los agentes vendedores a cambio de otro par nuevo, como acontece con las cuatro ruedas?

Lo indudable es que van quedando cada vez más lejanos los tiempos que los objetos se adquirían con la convicción de ser casi perpetuos, «de tenirne per tota la vida», con una solidez y duración que superase las innovaciones de la moda. Tal como se estilaba en nuestra juventud, bajo el criterio, entonces indiscutido, del «senyor Esteve».

Crónica

EN TORNO A LA PRIMERA ASCENSION A LA CRESTA DE ANYELLER

La región del Estanyet y La Valleta, en el alto valle de Carançà, sigue siendo de actualidad en el panorama de la moderna escalada.

Cabe decir aquí que la técnica actual ha devaluado en parte el concepto que antes, con menos medios y técnica más elemntal, se otorgaba al catalogar las vías. Por ello, esta ascensión que pocos años atrás hubiese representado una graduación en dificultad de IV grado superior (por ser más difícil que la propia vía del Curset, catalogada de IV), hoy en la catalogación internacional no pasaría de III grado.

Sin embargo, conservamos la graduación IV a fin de mantener la misma equivalencia de valores con las demás vías existentes, mientras la ENAM no determine un nuevo ajuste en la apreciación de dificultades de las vías ya conocidas.

Creemos, no obstante, que interesan más otros aspectos de la ascensión que la dificultad de la escalada en sí. Por ejemplo, el hecho de que se haya descubierto una nueva vía en una región tan «trabajada», valga la palabra. El deseo —o inquietud—, aventura y afán de «ir siempre más allá» que caracteriza y en parte justifica la afición a la montaña, debe ser más valorado que la dificultad misma.

Una vez más la metafísica de la escalada se ha impuesto y ha dominado sobre la pura concepción técnica, aunque, gracias también a esta técnica, se ha llegado hoy a poder alcanzar horizontes años atrás inaccesibles. La utopía ha llegado a ser realidad, lo más difícil se ha ido logrando; pero más maravilloso es que la ilusión por algo «siempre nuevo» perdure en este deporte, ya que ello, precisamente, lo ennoblece y dignifica. Y no es que este caso sea único precisamente, pero sí hay que destacar que las «primeras» en esta región son cada vez más difíciles de conseguir, no por dificultad propiamente dicha, sino por el hecho de ser una zona por demás frecuentada.

¿Cómo podían imaginarse los pioneros de esta región a que nos referimos —Estasen y Llopis, primero, ambos desaparecidos hoy, a los que habrían de secundar más tarde: Camp, Solé Guillaume, Prats, Miró, Clúa, Fruitós, Capeta..., hasta llegar a la línea actual—, cómo podían —repetimos— imaginar que un día nuevas promociones (Pons, Silva, Anglada, Guillamón, Riera, Garcia-Marià, Cerdà...) iban a proseguir y a superar con las técnicas modernas los caminos que ellos iniciaron...?

Innúmeras son hoy las jóvenes cordadas que se lanzan a la conquista de nuevas vías, sin menospreciar las clásicas, aunque algunas de ellas hayan caído en desuso (como es la ascensión a la Banya Mitjana del Boc por la vía Camp-Solé, la misma vía Pujol-Llop a la Torre d'Eina, o la mismísima Aspachs-Olivella o la norte del Monoliet, o la Camp-Solé-Alaix a l'Agulla Blanca, vía no repetida en su totalidad.

En fin, dejemos a un lado las disquisiciones en torno a estas vías, ya que ocasión habrá más adelante de hacerlo, y consideremos simplemente el hecho de que hoy, después de casi cuarenta años de haber sido descubierta esta región y haber acogido a numerosas promociones de escaladores, el interés hacia ella sigue tan latente como en el primer día.

Y es que para «dedicarse» a la región de Carançà no basta con ser escalador. Hay que ser, además, un buen montañero.

David M. Aloy

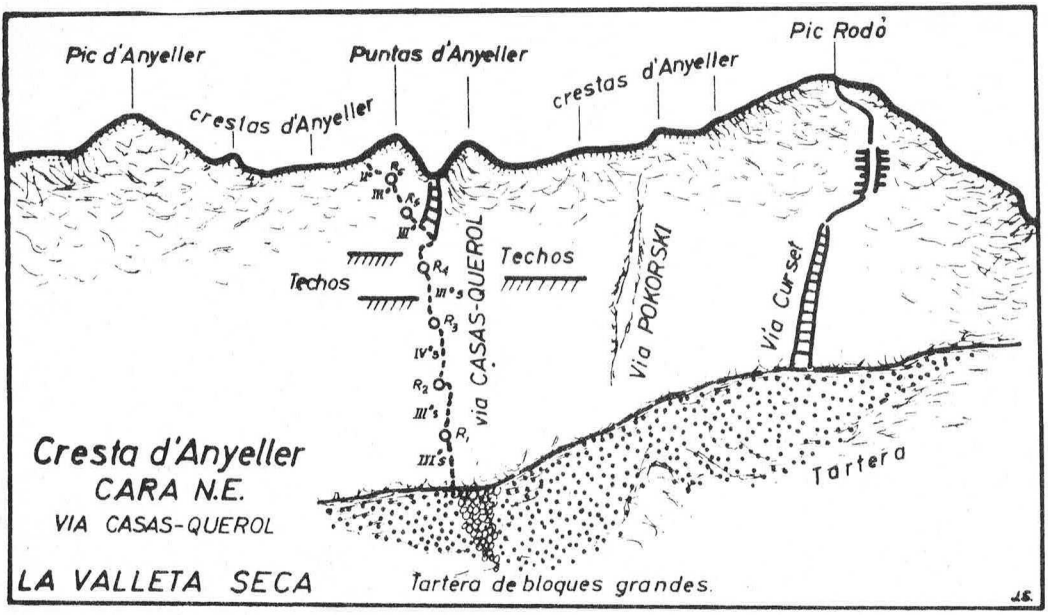

FICHA TECNICA

PARED N.E. DE LA CRESTA ANYELLER

Vía CASAS-DANI

Dificultad: D (con un paso de V grado) (catalogación de acuerdo con la graduación de las restantes vías de escalada de este sector).

Desnivel: 250 m.

Características: Granito muy compacto.

Material: Un «cuarenta», 5 hierros variados. Casco aconsejable.

Primera ascensión: 22 de septiembre de 1968, por Francesc Casas y Daniel Querol (SAME UEC-Gracia).

Reseña técnica

Situarse bajo las dos puntas de la cresta del Anyeller, en la pared marcada por dos extraplomos de color amarillento (a la izquierda de las vías Pokorski y del Curset).

Se inicia el ataque por una cornisa ascendente hacia la izquierda. Donde finaliza ésta se hace la primera reunión (40 m., III).

Salir de la reunión por un paso extraplomado libre, continuando por un diedro en adherencia hasta una laja separada de la pared, que se supera por oposición, hasta un rellano de bloques sueltos, donde se efectúa la segunda reunión (30 m., III sup.).

Se sale por un diedro encima mismo, por el cual se supera en escalada libre su pared izquierda. Donde finaliza, se halla un rellano; tercera reunión (40 metros, V sostenido).

Salir por una canal herbosa con algunos pequeños pasos de roca algo difíciles, y nueva reunión en rellano (40 metros, II).

Proseguir por la misma canal —dos largos— entre techos, llegando a una brecha. Donde finaliza la canal, reunión (40 m., III).

Salir en diagonal a la izquierda directamente hacia un árbol pequeño que sobresale; flanquearlo por la derecha y proseguir hasta un rellano donde se hace la sexta reunión (40 m., III con un paso IV).

Continuar por un espolón fácil, llegando a la cresta y a la cumbre de la punta oriental (40 m., II).

El descenso más aconsejable es salir por la cresta hacia el Pic Anyeller. (En la 1.ª ascensión la vía quedó desclavijada totalmente.)

EXPEDICION AL HIMALAYA

Organizado por el Club Montañés Barcelonés, y bajo el patrocinio de la Federación Catalana de Montañismo, se proyecta llevar a cabo este año una expedición al Hindu-Kush (Himalaya), la cual, entre otros objetivos, intentará alcanzar el primer 7.000 nacional.

Compondrán la expedición 6 montañeros, Anglada, Pons y L. de Ceballos, los cuales ya formaron parte de la «Expedición Barcelona a los Andes del Perú - 1963», y J. Cerdá, E. Civís y G. Roca. A este equipo se sumarán 5 sherpas experimentados y un completo ejército de coolies para efectuar las diferentes misiones y trabajos que una expedición de tal envergadura requiere.

Aunque la fecha exacta no se anuncia todavía, se prevé que la salida será para el mes de junio próximo. Entretanto los citados montañeros han empezado ya a cuidar los detalles procediendo a la selección y preparación del material necesario habiendo dado principio a un plan de entrenamiento por diferentes montañas para alcanzar una forma física óptima. Todos los detalles adquieren gran importancia en una empresa de tal naturaleza, y la buena organización y la perfecta puesta a punto de los hombres son indispensables.

Con ello la entidad organizadora nos viene a dar una prueba de la seriedad con que se va a acometer la empresa. Auguramos y deseamos que el éxito más completo corone sus esfuerzos.

J. B.



Cordillera HINDU-KUSH

ASESORIA MEDICA PARA LA PRACTICA DEL MONTAÑISMO

Dentro de las acciones encaminadas a evitar en lo posible la eventualidad de accidentes en la práctica del montañismo, la Asesoría Médica de la Federación Catalana de Montañismo ha actualizado los servicios de reconocimiento y control médico-deportivo, con el objeto de lograr, contando con la colaboración de todas las Entidades federadas, la divulgación de estas medidas preventivas, que sería de desear llegaran a ser autoexigencia para todos los excursionistas asiduos a la montaña.

Es muy conveniente que tanto al iniciar las actividades en montaña como al especializarse en alguna de sus facetas, e incluso con una cierta periodicidad (que idealmente sería la anual), el montañero se someta a un control médico, que le servirá para descubrir posibles afecciones desarrolladas insospechadamente, o para comprobar, contrariamente, la influencia beneficiosa que la práctica del montañismo ha ejercido en su organismo. No es suficiente la valoración personal de nuestras propias fuerzas y aptitudes; es preciso que sean confirmadas por un equipo competente, con unos medios científicos adecuados y especializados.

Este control médico pueden pasarlo los asociados a las Entidades federadas, en el Consultorio Médico-Deportivo, Pasaje Permanyer, 3 (Barcelona), previa so-

licitud de día y hora, que puede hacerse directamente por los interesados a dicho centro médico.

El horario de este servicio comprende las mañanas de los lunes, miércoles y viernes, y todas las tardes de días laborables, de 6 a 8.

Los honorarios son de 25 pesetas para una exploración corriente, y de 100 pesetas cuando se incluya el electrocardiograma. Para acogerse a estos servicios será necesaria la presentación de la Tarjeta de la F.E.M. del año en curso.

Se recomienda la realización de este control, sobre todo para los grupos y secciones juveniles, y en determinadas actividades que a juicio de sus organizadores se considere necesario.

Por parte de la Federación Catalana, se considerará requisito indispensable para participar en aquellas actividades de carácter intersocial, para las que la Asesoría Médica indique la necesidad de dicha medida preventiva, en beneficio de los propios participantes.

Aparte de estas revisiones médicas, la Asesoría Médica, en colaboración con el Centro de Investigaciones Médico-Deportivas de la D.N.E.F. y D., sito en la Residencia Blume de Barcelona, realizará completa y profunda revisión de aptitud médica a aquellos montañeros que tengan que participar en actividades que requieran aptitudes extraordinarias, tales como expediciones a grandes alturas, exploraciones subterráneas, travesías, rallies, etc. Las Entidades que precisen o deseen que alguno de sus asociados o un grupo de ellos pase este control especial, pueden solicitarlo a la Asesoría Médica de la Federación Catalana de Montañismo, la que les asignará día y hora para dichos reconocimientos y les remitirá posteriormente el resumen de los dictámenes médicos con sus especiales recomendaciones en relación a la actividad proyectada.

La divulgación y apoyo de estas medidas va encaminada tanto a lograr evitar accidentes como a hacer más fácil y satisfactoria la práctica del excursionismo en alta montaña.

NOVEDADES EN LOS REFUGIOS FEDERATIVOS

El Comité de Refugios de la F.C.M. informa de las siguientes novedades referentes a las instalaciones de montaña de él dependientes:

REFUGIO COLOBO, en el Montsec d'Ares. — Lamenta comunicar el fallecimiento del guarda don Jaime Rosell, tan vinculado a la vida del Santuario de la Mare de Déu de Colobó y amigo de cuantos excursionistas recorrieron tan bellos parajes.

Para poder continuar la labor de conservación y cuidado llevada a cabo con tanto ahinco por el señor Rosell, ha sido nombrado nuevo guarda el señor Antonio Huguet, con domicilio en Ager (Can Barri), donde deberán solicitar la llave cuantos tengan previsto utilizarlo.

REFUGIO «LLUIS ESTASEN», en el Pedraforca. — A partir del mes de enero figura como guarda del mismo el señor Valentín Casals Cabanes, con domicilio en Saldes (Cal Arné).

El guarda permanecerá en el Refugio los sábados, domingos y vigilias de días festivos, recomendando solicitar la llave en los días laborables. Como siempre, la parte libre del «Lluís Estasen» seguirá abierta en todo tiempo.

REFUGIO «VICENÇ BARBE», de Les Agulles de Montserrat. — Se comunica que a partir del 1.º de marzo figurará como guarda del mismo el señor José Nieto Faura, con domicilio en Bruc de Dalt, 31.

Este guarda estará a la disposición de los excursionistas los sábados y domingos, habilitándose, en estos momentos, con una dependencia como Refugio Libre para su utilización el resto de la semana de los que no soliciten la llave.



Roberto Cuñat y Joaquín Garí los dos primeros clasificados en el X Gran Premio del Turismo Suizo, comentan las incidencias de la prueba.

EL X GRAN PREMIO DE ESQUI DEL TURISMO SUIZO

Con buen tiempo se ha celebrado en Navacerrada, el 2 de febrero, la X edición de la ya clásica carrera de esquí del Turismo Suizo, organizada por la Federación Castellana de Esquí. Esta prueba que se anunció en primer lugar como Slalom Gigante tuvo que cambiarse a Slalom Especial debido al estado de la nieve. Buena prueba de ello nos refleja la clasificación que de 86 participantes masculinos y 21 participantes femeninos sólo pudieron clasificarse un total de 15 corredores.

Las características de la prueba fueron las siguientes: longitud, 750 metros; desnivel, 320 m., siendo el número de puertas 54 en la primera manga y 57 en la segunda manga.

Tras unas palabras de agradecimiento a todos los participantes por parte del Presidente de la Federación Castellana de Esquí, fueron entregados los premios por el Director de la Oficina Nacional Suiza del Turismo, don Hans Zimmermann, recibiendo los vencedores sus copas y la invitación para el viaje y la estancia de 15 días en Davos (Grisones).

Los segundos clasificados recibieron dos medallas de plata y dos relojes. Para los terceros clasificados fueron las medallas de bronce y un valioso recuerdo.

Clasificación (Damas)

		Tiempo
1.	M.ª Angeles Salvadores	2'29"43
2.	Mari Carmen Morales	2'37"58
3.	M.ª Pilar Jiménez	2'49"54
4.	Montserrat Carbonell	3'00"36

Clasificación (Hombres)

		Tiempo
1.	Joaquín Garí	1'40"00
1 b.	Roberto Cuñat	1'47"82
3.	Manuel Salvadores	1'56"19
4.	Alfonso de Borbón	2'02"01

Nota

En esta última clasificación figuran dos primeros vencedores debido a que el corredor de la Federación Catalana Joaquín Garí participaba en esta prueba sin opción al premio por haber sido olímpico del equipo español.

¡Enhorabuena a los vencedores y feliz viaje a Suiza y estancia en Davos!



EL NUEVO OBISPO DE LERIDA EN LOS PUEBLOS DEL ALTO URGELL

El doctor Ramón Malla y Call, actual obispo titular de Lérida, fue antes vicario general de la diócesis de la Seu de Urgell, localidad de la que es hijo. No es, pues, nada extraño que el nuevo obispo conozca y estime los pequeños pueblos que rodean a su ciudad natal y que guste de acercarse a los mismos para departir con sus gentes. Así, el pasado mes de agosto, con ocasión de la Fiesta Mayor del Quer Foradat, el doctor Malla se acercó al lugar para celebrar en él una solemne Misa. En el centro de la fotografía, y bajo las guirnaldas de papel que ponen aire de fiesta a la pequeña plaza del pueblo, el obispo de Lérida (en el centro de la fotografía y medio vuelto de espaldas a la cámara) conversa con la juventud mientras el majestuoso Cadí sirve de telón de fondo a la escena.

LOS LECTORES NOS ESCRIBEN

Sr. Director de MONTAÑA.
Barcelona.

Muy Sr. mío:

Motiva la presente exponerle una divergencia de opinión que he podido observar al tratar de documentarme sobre los primeros que ascendieron al Monte Perdido.

En la guía «Vignemale - Monte Perdido» últimamente editada por el CENTRE, en la pág. 399, y refiriéndose al Monte Perdido, puede leerse: «La hermana mayor de las Tres Sorores es justamente célebre, escalada por primera vez por los guías Rondo, Laurens y un pastor español el 6 de agosto de 1802, y el día 10 lo hace Ramond con Laurens y Palu. El 23 de agosto de 1880 asciende el español Ramón Arabía.»

Por su parte, el señor José M.ª Guilera —a quien admiro por sus documentados y siempre interesantes artículos—

escribe en «La Vanguardia» del día 10 de junio de 1967 un interesante trabajo sobre el Parque Nacional de Ordesa en el que apunta la posibilidad de que el primero en el Monte Perdido hubiera sido un topógrafo español llamado Heredia, si bien no existen pruebas en las que basarse sólidamente. Escribe el señor Guilera: «en tal caso le correspondería la primera ascensión y ser gran vencedor del Monte Perdido, anticipándose a Ramond de Carbonnieres, que empezó estudiándolo en 1792, y que junto con sus guías consiguió vencerlo en 1797». Añade luego el señor Guilera: «En 1817 un viajero ruso, Parot, subió al Perdido teniendo a Rondó como guía, hijo del que ayudara a Ramond en la primera expedición».

Ante lo expuesto, habrá podido comprobar que la diferencia de criterio es bien notoria, motivo por el cual he decidido acudir a las páginas de MONTAÑA por si el propio señor Guilera o algún otro estudioso de temas pirenaicos pueden aclararme dichos aspectos.

Agradeciéndole la atención prestada, le saluda muy atentamente,

José Pla Blanch

Crónica del "Centre"

PRACTICAS DE SOCORRISMO

La Comisión de Excursionismo de la Sección de Montaña del «Centre», prosiguiendo su meritoria labor por lograr no sólo la captación de nuevos vocales-guías, sino de instruir y capacitar a sus miembros, organizó una salida matinal el pasado día 9 de febrero con un itinerario fácil y bien conocido, durante el cual se efectuaron prácticas de socorrismo en la montaña.

Previamente, para que los asistentes tuvieran una base teórica, el jueves día 6 tuvo lugar en el local de la Entidad una interesante conferencia sobre los accidentes de montaña a cargo del practicante y socio señor Canals.

El día 9, de acuerdo con lo anunciado, y tras un breve recorrido a pie, se congregaron junto a la ermita de Sant Medir medio centenar de socios, casi todos jóvenes, para escuchar al señor Canals, el cual repitió sobre el terreno y con «víctimas voluntarias» algunos de los temas tratados en la conferencia, en especial lo referente a contusiones, heridas, fracturas, quemaduras y congelaciones, y la manera de llevar a cabo las primeras curas o auxilios, destacando la primordial importancia de evitar infecciones en todos los casos.

También se efectuaron algunas prácticas de respiración artificial.

La competencia del señor Canals quedó patentizada en ambas ocasiones con sus claras explicaciones y contestando a las preguntas que le formularon los oyentes para ampliar algunos detalles, sin excluir oportunas notas de humor que contribuyeron a hacer más grata la reunión. Todos los asistentes siguieron con la mayor atención estas lecciones, sin que la temperatura glacial del día lograra hacer disminuir ni un momento el interés.

En estas tareas también intervino eficazmente el vocal de la excursión y promotor de las prácticas, señor Costa Blanch.

Finalmente, en el mismo escenario y por componentes de los Grupos de Socorro de la F.C.M. especialmente desplazados, se expuso la labor que tan

desinteresadamente lleva a cabo el Grupo, formado por voluntarios, seguido de una demostración para el manejo del material de salvamento, como perchas bernaud y mochilas especiales o cacolets para el traslado de accidentados. Dicho material se ha depositado en armarios metálicos colocados en distintos parajes de la región; actualmente existen 8 de ellos y se proyecta llegar a la docena, aunque el aumento de número entraña serios problemas para la reposición. Los armarios sólo contienen lo imprescindible para casos graves, por lo que se advierte de la inutilidad de abrirlos en la esperanza de encontrar de todo. Terminaron recabando la colaboración de todos los excursionistas para comunicar con la posible urgencia a la Federación Catalana de Montañismo el uso de algún armario o las anomalías observadas para proceder por sus miembros a la reposición inmediata, pues los armarios incompletos dejarían de cumplir su humanitaria misión.

En resumen: una matinal bien aprovechada.

J. Bordons

RECITAL DE LUIS LLACH

Un éxito extraordinario se apuntó la Sección Coral del «Centre» al presentar en su Sala de Actos al conocido intérprete de la «nova cançó» Lluís Llach.

La presentación, que se había anunciado en principio para el día 18 de febrero, tuvo que aplazarse, por causas de fuerza mayor, hasta el día 25.

Con la Sala abarrotada y manteniendo las puertas abiertas para que la multitud que se apretujaba por el pasillo pudiera alcanzar la voz del famoso intérprete, éste ofreció varias «cançons» escogidas de su repertorio (*El Bandoler, L'Estaca, Cop de destral, Per un tros del teu cor,* etc.).

El público congregado, entre el que abundaba la juventud, prodigó sus aplausos a cada audición, pero el entusiasmo se desbordó al disponerse a cantar *El Bandoler,* que tuvo que volver a empezar al acallarse los aplausos.

En resumen, una sesión memorable y uno de los logros más sensacionales alcanzados por la incansable Coral.

J. Bordons

Bibliografía

LIBROS

«*Guia del Canigó*». — Hildebrand M. Miret. — 113 págs. Fotografías en negro. Croquis de excursiones. Publicaciones de la Abadía de Montserrat. 1968.

Desde los lejanos tiempos de César August Torras, allá por el año 1919, no había aparecido, que sepamos, ningún libro que estudiara en plan de guía sistemática las bellas y añoradas comarcas del Vallespir, del Conflent y del Rosselló. Por ello, cabe saludar con alegría la aparición del presente volumen, si con las naturales matizaciones, dada la brevedad de la obra —113 págs. y 25 itinerarios, muchos de ellos de tipo puramente turístico—, y la falta de un buen mapa general y del indispensable índice toponímico.

Pero, repetimos, debemos congratularnos con la aparición de esta guía, que viene a llenar, y ello no es tópico, un vacío muy profundo en la bibliografía excursionista de nuestras tierras. Su autor describe con detalle y rigor sistemático los itinerarios que discurren entre el valle del Ter y la Pica del Canigó, y

de allí al histórico cenobio de Sant Martí del Canigó, así como a las poblaciones y lugares de interés monumental de la comarca: El Vernet, Sant Miquel de Cuixà, Vilafranca del Conflent y Prada.

Otros itinerarios discurren por la parte del Conflent limítrofe con el Valle de Nuria, por regiones de salvaje belleza, como las Gorges de Carençà y la Vall de Prats de Balaguer; o bien parten de la Cerdanya francesa —Eina, Sallagosa— para finalizar en el Santuario de Nuria.

La obra está ilustrada con fotografías en negro y dibujos, además de diversos croquis, que ayudan al estudio y comprensión de los itinerarios.

«*La Vall d'Aran turística i documental*». Ramón de Semir y de Arquer. — 108 págs. 2 mapas. Fotografías en negro. Editorial Alpina. Barcelona, 1968.

Ramón de Semir, el notable montañero, el entusiasta cartógrafo, el relevante autor de la guía de la Vall Ferrera, esta vez ha dejado momentáneamente la mochila por el automóvil, y nos ha llevado, con la presente obra, a recorrer las rutas del maravilloso valle de Arán.

Evidentemente, el volumen no pretende emular las guías que en su día publicara el insigne Julio Soler y Santaló, o bien, recientemente, el «Pallars - Aran» de Agustín Jolis y de su esposa, sino que va deicado a un público de aficiones mucho menos ambiciosas, pero tan dignas de ser tenidas en cuenta, como es el aficionado al turismo.

La obra se articula en una serie muy completa de itinerarios por las carreteras y pistas forestales de la comarca, complementados cada uno de ellos con ligeras excursiones de tipo pedestre.

Los capítulos iniciales del volumen proporcionan al lector una visión gene-



ral de la comarca en sus aspectos geográfico, arqueológico y turístico, visión que se redondea mediante el conjunto de fotograbados que ilustran la obra, y con los dos mapas, uno general del valle, y otro de su ubicación dentro del conjunto general del Pirineo.

El índice toponímico final contribuye notablemente a facilitar la labor de consulta y estudio de esta obra, que representa para el viajero de tipo medio una aportación muy útil y valiosa.

«Esperit i tècnica de la muntanya»

En nuestro número correspondiente a septiembre-octubre de 1968, insertábamos el comentario bibliográfico de esta importante obra. Debido a un «lapsus» puramente tipográfico, que somos los primeros en lamentar, se omitió, al mencionar los colaboradores del volumen, el nombre de uno de ellos, el del relevante montañero e insigne tratadista de temas de montaña, Agustín Faus.

El nombre de Agustín Faus y Costa es bien conocido en el campo de la bibliografía montañera. Colaborador en las más importantes publicaciones de esta especialidad —entre ellas, la nuestra—, brillante narrador de temas de montaña e insuperable autor de obras de tipo técnico, como «Diccionario de la montaña», «Material y elementos de alta montaña» y «Escalada en roca», en la presente obra, su colaboración ha sido muy importante, singularmente en los capítulos dedicados a la técnica de escalada, en la cual es maestro, así como en la preparación de muchos dibujos de la misma.

A propósito de la meritada obra, podemos anunciar la inminente aparición de la versión castellana de la misma, a la cual auguramos idéntico éxito que el alcanzado por la versión original catalana.

José Girona



LES MEVES VACANCES

2.on CONCURS FOTOGRÀFIC JUNIOR

BASES

CONVOCATÒRIA — Promogut per la Comissió de Jovent i a través de la Secció de Fotografía amb la col·laboració de les seccions de Muntanya y Ciències i Arts, i a fi de fomentar l'afició del jovent per la fotografia, el CENTRE EXCURSIONISTA DE CATALUNYA, organitza per segona vegada aquest concurs perquè hi puguin prendre part els nois i noies, que sentin alguna inquietud envers aquest bell art.
El tema "LES MEVES VACANCES", és prou suggestiu i dóna un ample marge a la imaginació creadora perquè es puguin presentar obres de temàtica diversa en la qual, no cal dir-ho, ha de predominar una ambientació excursionista.

PARTICIPANTS — Obert a tots els nois i noies de 14 a 20 anys.

TEMA — "LES MEVES VACANCES" en blanc i negre. El tema ha de reflectir motius de muntanya, camping i mar (la casa de camp, la vida a pagès, feines del camp, tasques marineres, etc.)

NOMBRE D'OBRES — Quatre fotografies originals com a màxim.

FORMAT — Unic de 24 x 30 cm., o superfície equivalent.

IDENTIFICACIÓ — Darrera de cada obra hi figurarà el Lema Títol i Lloc, on ha estat presa la fotografia. En un sobre a part a fora del qual figurarà el Lema, contindra el nom i adreça del concursant. El sobre serà lliurat tancat, a la Secretaria de la Comissió de Jovent del CENTRE EXCURSIONISTA DE CATALUNYA, carrer del Paradís 10, Barcelona-2.

TERMINI D'ADMISSIÓ — El dimarts dia 14 d'octubre a les 9 del vespre.

JURAT QUALIFICADOR — Estarà compost per tres representants de la Secció de Fotografia i un de cada una de les seccions de Muntanya i Ciències i Arts i un altre de la Comissió del Jovent.

PREMIS — Primer **PLACA D'ARGENT.**
Segon **PLACA D'ARGENT.**
Tercer **PLACA DE BRONZE.**
Tots tres concedits per la Secció de Fotografia.
Quatre Premis extraordinaris.
PLACA D'ARGENT, premi de la Secció de Muntanya, a la millor fotografia de muntanya o camping.
PLACA D'ARGENT, premi de la Comissió de Jovent, a la millor fotografia d'ambient marítim.
PLACA D'ARGENT, premi de la Secció de Ciències i Arts a la millor fotografia d'ambient rural.
PLACA D'ARGENT, premi de la Secció de Geografía i Ciències Naturals, a la millor fotografia sobre l'habitat a muntanya o vora al mar.
Cada concursant només optarà a un premi.
Tots aquests Premis estaran exposats en el CENTRE EXCURSIONISTA, des del dia 15 de setembre de 1969.

DEVOLUCIÓ — Les obres premiades amb els primers premis i els extraordinaris, quedaran en possessió del CENTRE EXCURSIONISTA DE CATALUNYA, el qual es reserva el dret de reproduir-les.
La resta es podran retirar després de l'exposició a la Secció de Fotografia.

EXPOSICIÓ — A la Sala d'Exposicions, del CENTRE EXCURSIONISTA DE CATALUNYA, carrer de Paradís 10, del 16 al 30 d'octubre de 1969.

REPARTIMENT DE PREMIS — Tindrà lloc el dijous dia 30 d'octubre, a les 8 del vespre a la mateixa Sala d'Exposicions, coincidint amb la clausura del concurs.

ADVERTIMENT — Els casos no previstos en aquestes Bases seran resolts pel Jurat Qualificador.
Les obres presentades seran sotmeses a un Jurat d'Admissió.

Barcelona 1 de juliol de 1969.



"la ballena alegre"

Camping

La Ballena Alegre

A 9 minutos de Barcelona por la autopista de Castelldefels, el camping «LA BALLENA ALEGRE» le invita a acampar en sus frondosos bosques y a bañarse en las transparentes aguas mediterráneas.

Asimismo y para comodidad de nuestros clientes hemos instalado en el interior del recinto del camping los servicios completos de Bar, Restaurante, servicios sanitarios, Supermercado. duchas, lavabos, asistencia médica, parque infantil, zona deportiva, còladuría y plancha y el sector comercial en el que podrá adquirir cuantos artículos desee.


MATERIAL
CAMPING
PIVETI

Si penseu anar a....
La muntanya o a esquiar
no us oblideu
de
Bavilless et



ENRIC GRANADOS 122
A VINYO 8-10
P. MANUEL GIRONA 49

Mi tu su Vuestro tuestro



De todos predilecto

EL CASERIO

El queso en porciones EL CASERIO es de todos el predilecto. Cualquiera que sea la edad, sexo o condición no hay paladar que se resista a su sabor delicioso ni organismc que no asimile su extraordinaria riqueza en calorías.



JORDAN

¡No hay nada mejor!

Elaborado con las más ricas y cremosas leches, rico en proteínas, pasterizado para eliminar toda clase de posibles impurezas y envasado con las máximas garantías de higiene y conservación, EL CASERIO es un alimento insustituible en todos los hogares que no debe faltar en el de usted.



Queso en porciones

EL CASERIO

ALIMENTO SIN RIVAL

BERISTAIN SA

deportes

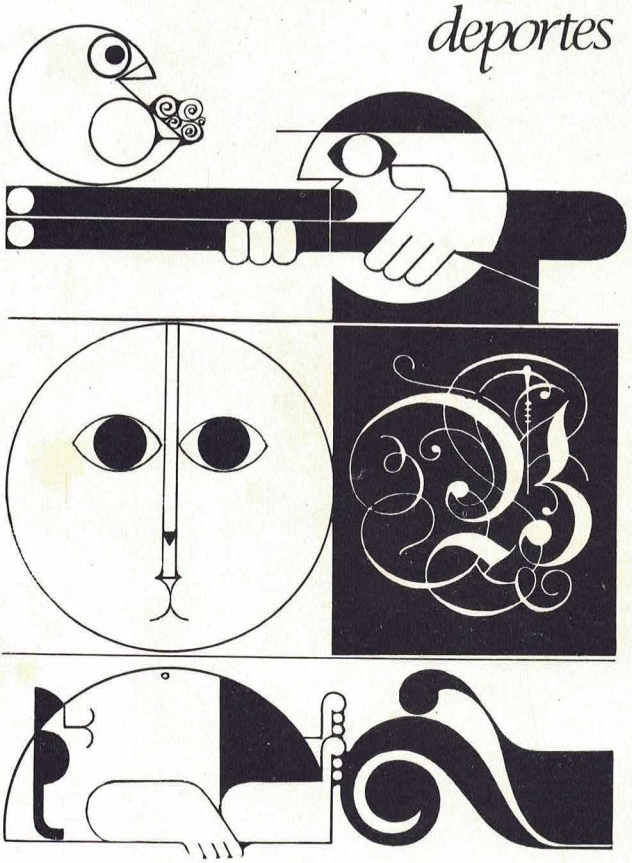

artículos deportivos
vestimenta deportiva
zapatería deportiva

casa central: Ramblas de Barcelona
y sucursales



TREBOL


Casa Vilardell
Primera Firma de España
en
Géneros de Punto,
Camiseria, Pañeria,
Laneria, Lenceria,
Sastreria y Confecciones.
Via Layetana, 49 - 51 y Sucursales
Barcelona


SANTA EULALIA
DEPORTES
PASEO DE GRACIA, 93
TEL. 215 0674 - BARCELONA-8
MOTORES FUERA BORDO
CHRYSLER
CHRYSLER
Marine
MARINE PRODUCTS
CHRYSLER
CORPORATION